

GN.6630.5.2016

Starosta Sępoleński
ul. Kościuszki 11
89-400 Sępólno Krajeńskie

Sępólno Krajeńskie, dn. 14.01.2016 r.

**PROTOKÓŁ Z NARADY KOORDYNACYJNEJ
W SPRAWIE NR GN.6630.5.2016**

Art. 28b ust. 1 ustawy z dnia 17 maja 1989r. Prawo geodezyjne i kartograficzne, zwane dalej ustawą (t.j. Dz.U. z 2010r., Nr 193, poz.1287 z późn.zm.) oraz Zarządzenie Nr 22/2015 Starosty Sępoleńskiego z dnia 08 lipca 2015 roku

Przedmiot narady:	Kanalizacja deszczowa
Lokalizacja:	Więcbork - M Więcbork 3, dz.: 101 ul. Lipowa Arkusz mapy 344.314.094
Wnioskodawca:	BIURO USŁUG TECHNICZNYCH I POŚREDNICTWO W BUDOWNICTWIE "RODEX" 89-410 Więcbork ul. Powstańców Wielkopolskich 9/18
Inwestor:	GMINA WIĘCBORK 89-410 Więcbork ul. Mickiewicza 22
Projektant:	JERZY RODE Śmiłowo 40F/18
Platnik:	BIURO USŁUG TECHNICZNYCH I POŚREDNICTWO W BUDOWNICTWIE "RODEX" 89-410 Więcbork ul. Powstańców Wielkopolskich 9/18
Przewodniczący:	Maria Rembelska
Miejsce narady:	Sępólno Krajeńskie ul. Kościuszki 11 pokój 8A
Opłata nr:	60/16/0
Sposób przeprowadz.:	stacjonarny
Data wpływu:	11.01.2016
Data narady:	14.01.2016

Stanowisko Przewodniczącego narady koordynacyjnej:

Z upr. STAROSTY
Przewodniczącego zarząd koordynacyjnych.

Bez Litwy

Inż. Mariu Rembelska

Za zgodność z oryginałem

PROJEKT ZAGOSPODAROWANIA DZIAŁKI

SZKIC ORIENTACYJNY 1:10000

Mapa do celów projektowych

Nr ewid. zgt.GN.6640.653.2015

Obręb: Więcbork 0003

Gmina: Więcbork 041304_4

Powiat: sępoleński

Skala 1:500

Ark. m. 344.314.0924; 0942; 1031

Działka nr 101

Sępólno Krajeńskie 16.12.2015 r.








Zastrzegam się, że opracowana mapa może nie zawierać informacji o przebiegu przewodów podziemnych, których z powodu braku danych z instytucji branżowych oraz stosowanych metod pomiaru ujawnienie jest niemożliwe.

"Wykonanie niniejszej mapy nie było poprzedzone ustaleniami dotyczącymi ewentualnych służebności gruntowych obciążających grunty położone w granicach projektowanej inwestycji budowlanej."

Za zgodność z oryginałem

data podpis *[signature]*

LEGENDA:

-  - Istn. kanalizacja deszczowa
 - Istn. Wodociągi
 - Istn. linia napowietrzna
 - Istn. wodociąg kom.
 - Istn. kan. sanitarna
 - Istn. kabel telekom. Doziemny
 - Proj. kanaliz. Deszczowa

Dokumentacja nr GN.6630. 5. 2016
była przedmiotem narady koordynacyjnej przeprowadzonej
w siedzibie WGKIN SP w Sępólnie Krajeńskim przy ul. T. Kościuszki 11

dnia 14. 01. 2016
w formie:

☒ zebrania zainteresowanych podmiotów
☒ za pomocą środków komunikacji elektronicznej

Wrocław Kraj., dn. 18. 01. 2016. *Kaniewska*
Przewodniczący narad koordynacyjnych

UWAGA!

Na skrzyżowaniach istniejących kabli doziemnych z projektowaną kanalizacją deszczową montować dwudzielne rury osłonowe o $l = 2,30$ mm

**Włączenie w istn. kanaliz. deszczową wykonać
w odległości 1,00 m od istn. słupa energetycznego.**

BRZD. USŁUG TECH. I POSREDN. W BUDOW. "RODEX"		R/S. NR	
23-41 WIECIBORK, W. POWBET. WŁOCP. 910, tel. (52) 389 65 71		1150019.3	
OBJ. EXT. ROZBUDOWA SIŁCZI KANALIZACJI DESKROZNEJ W UL. LIPOWEJ WIECIBORK			
PRACOWNIA	MIE. WIAZOWSKO NR URUP. 6201	WŁ. 12.	PO 15
PROJEKTANT	JERZY RODE IP-KC-7343/13391 GWOP 56072 Bg, BJA 22071 Bg	2015	
PROJEKTANT			
KREŚLĄ			
SPRAWDZ.			

15.1090

2015-12-17

~~ZUP. STAROSTA~~

~~Adam Dixell~~