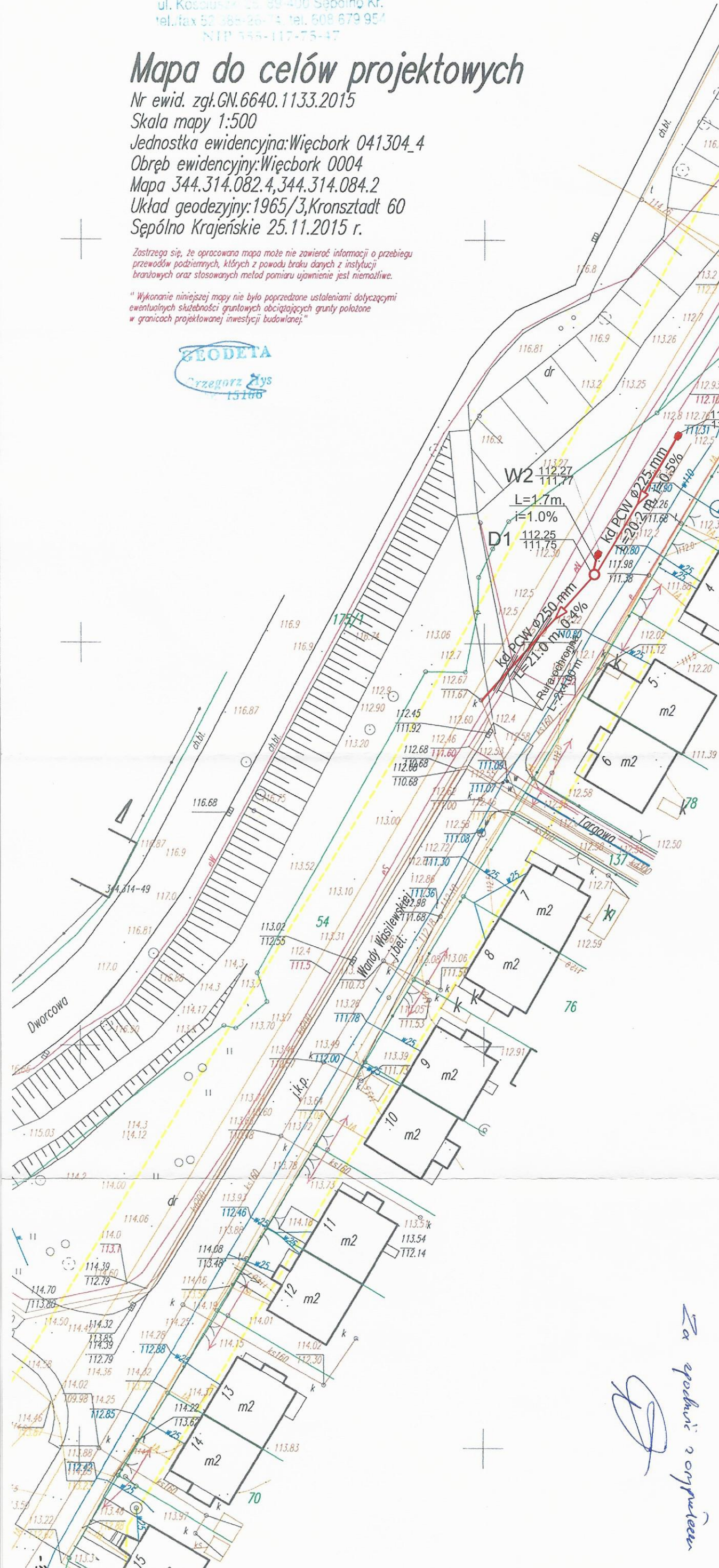



Mapa do celów projektowych

Nr ewid. zgl.GN.6640.1133.2015
Skala mapy 1:500
Jednostka ewidencyjna:Więcbork 041304_4
Obręb ewidencyjny:Więcbork 0004
Mapa 344.314.082.4,344.314.084.2
Układ geodezyjny:1965/3,Kronsztadt 60
Sępólno Krajeńskie 25.11.2015 r.

Zastrzeżenie: Zastrzeżenie, że opracowana mapa może nie zawierać informacji o przebiegu przewodów podziemnych, których z powodu braku danych z instytucji branżowych oraz stosowanych metod pomiaru ujawnienie jest niemożliwe.

"Wykonanie niniejszej mapy nie było poprzedzone ustaleniami dotyczącymi ewentualnych służebności gruntowych obciążających grunty położone w granicach projektowanej inwestycji budowlanej."



Poświadczam, że niniejszy dokument został opracowany w wyniku prac geodezyjnych i kartograficznych, których rezultaty zawiera operat techniczny wpisany do ewidencji materiałów państwowego zasobu geodezyjnego i kartograficznego	
Organ prowadzący państwowy zasob geodezyjny i kartograficzny	STAROSTA SĘPOLEŃSKI
Identyfikator ewidencyjny materiału zasobu - operatu technicznego	P.0413.20.15.1012
Data wpisania operatu technicznego do ewidencji materiałów zasobu	2015-11-25
Imię, nazwisko i podpis osoby reprezentującej organ	Z up. STAROSTY <i>Adam Dryll</i> Inspektor

LEGENDA:

- kd - Proj. sieć kanalizacji deszczowej
- D1 - Proj. studnia rewizyjna
- wD - Istn. sieć wodociągowa
- ks - Istn. sieć kanalizacji sanitarnej
- kd - Istn. sieć kanalizacji deszczowej
- k - Istn. kabel eN
- 5 - Proj. wpuść deszczowy

Za zgodności z komputerem

EKOSAN - PROJEKT Pracownia Projektowa Bydgoszcz				
Inwestor GMINA WIĘCIBORK 89-410 Więcbork; ul. Mickiewicza 22				
Zadanie Projekt kanalizacji deszczowej na osiedlu Lopiennik w Więcborku (ZLEWNIA B)				
Rysunek PROJEKT ZAGOSPODAROWANIA TERENU				
Skala 1:500	Branża SANITARNA	Data 01.06.2016r.	Opracował Artur Snarski	Nr rys. 1
FUNKCJA IMIE I NAZWISKO				
PROJEKTANT dr inż. Andrzej Frydryszak upr. nr. GPKG-17342-39/96; członek KUPIŚ/0516/01				
WERYFIKATOR mgr inż. Tomasz Gac upr. nr. KUP/0051/POSI/11; członek K-PIŚ/0115/11				

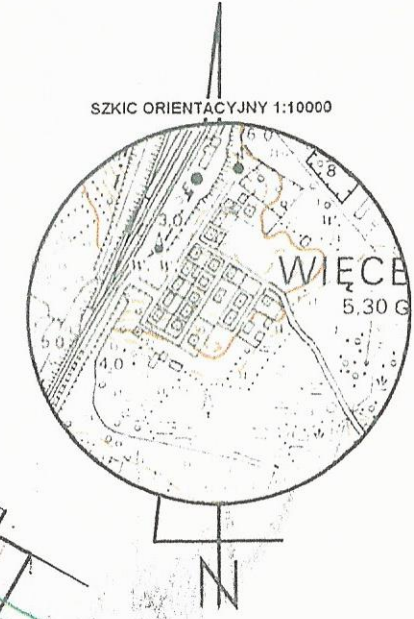
USŁUGI GEODEZYJNE
 Grzegorz Hys
 ul. Kosciuszki 28 85-400 Sępólno Kr.
 tel./fax 52 384 28 74, tel. 508 679 95 7
 NIP 555-117-75-47

Mapa do celów projektowych

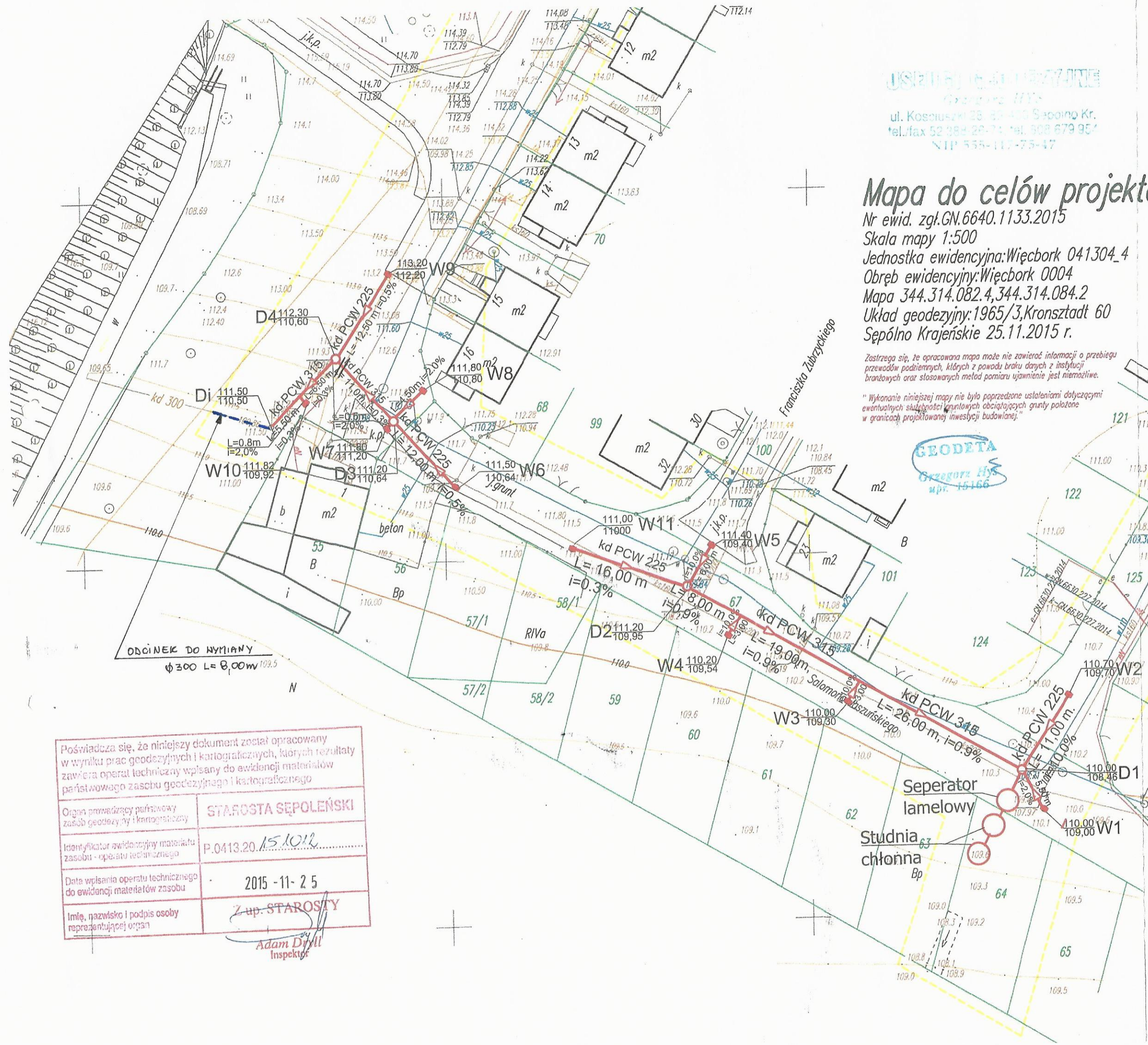
Nr ewid. zgl.GN.6640.1133.2015
 Skala mapy 1:500
 Jednostka ewidencyjna:Więcbork 041304_4
 Obręb ewidencyjny:Więcbork 0004
 Mapa 344.314.082.4,344.314.084.2
 Układ geodezyjny:1965/3,Kronsztadt 60
 Sępólno Krajeńskie 25.11.2015 r.

Zastrzegam się, że opracowana mapa może nie zawierać informacji o przebiegu przewodów podziemnych, których z powodu braku danych z instytucji branżowych oraz stosowanych metod pomiaru ujawnienie jest niemożliwe.
 " Wykonanie niniejszej mapy nie było poprzedzone ustaleniami dotyczącymi ewentualnych skutków obciążających granicy położone w granicach projektowanej inwestycji budowlanej."

GEODETA
 Grzegorz Hys
 upr. 15166



Za zgodności z
 oryginałem
[Signature]



LEGENDA:

- kd — - Proj. sieć kanalizacji deszczowej
- DI - Proj. studnia rewizyjna
- wD — - Istn. sieć wodociągowa
- ks — - Istn. sieć kanalizacji sanitarnej
- kd — - Istn. sieć kanalizacji deszczowej
- N — - Istn. kabel eN
- - Proj. wpuść uliczny
- = - Rura ochronna

Poświadczam się, że niniejszy dokument został opracowany w wyniku prac geodezyjnych i kartograficznych, których rezultaty zawiera operat techniczny wpisany do ewidencji materiałów państwowego zasobu geodezyjnego i kartograficznego

Organ prowadzący państwowy zasób geodezyjny i kartograficzny	STAROSTA SĘPOLEŃSKI
Identyfikator ewidencyjny materiału zasobu - operatu technicznego	P.0413.20.15.1012
Data wpisania operatu technicznego do ewidencji materiałów zasobu	2015-11-25
Imię, nazwisko i podpis osoby reprezentującej organ	Z up. STAROSTY Adam Dyll Inspektor

EKOSAN - PROJEKT Pracownia Projektowa Bydgoszcz				
Inwestor	GMINA WIĘCIBORK 89-410 Więcbork; ul. Mickiewicza 22			
Zadanie	Projekt kanalizacji deszczowej na osiedlu Łopiennik w Więcborku (ZLEWNIA A)			
Rysunek	PROJEKT ZAGOSPODAROWANIA TERENU			
Skala	Branża	Data	Opracował	Nr rys.
1:500	SANITARNA	01.08.2016r.	Artur Snański	2
FUNKCJA	IMIĘ I NAZWISKO			PODPIS
PROJEKTANT	dr inż. Andrzej Frydryszak upr. nr. GPKG-17342-39/06; członek KUPI19/05/16/01			<i>[Signature]</i>
WERYFIKATOR	mgr inż. Tomasz Gac upr. nr. KUPI0051/POOSH1; członek K-P15/01/15/11			<i>[Signature]</i>