

03. MAR. 2017

2017/03/2017/12/19R

Gmina Więcbork
ul. Mickiewicza 22
89-410 WięcborkNakło nad Notecią 27-02-2017
MU/KA/L.dz. PEO17P042284**Uzgodnienie****dotyczy:** Modernizacja drogi dojazdowej do gruntów rolnych w Nowym Dworze na dz. nr 131/1

Odpowiadając na pismo z dnia 16.02.2017r przesyłamy uzgodniony 1 egzemplarz projektu mapy sytuacyjnej z naniesioną siecią elektroenergetyczną.

W przypadku kolizji urządzeń elektroenergetycznych z należy wystąpić do RD Nakło z wnioskiem o określenie warunków na przebudowę kolidujących urządzeń.

Przedłożenie mapy syt. uzgadnia się na następujących warunkach:

1. Istniejąca sieć elektroenergetyczna własność Enea Operator Sp. z o. o. zaznaczono na mapie:
- sieć napowietrzna nn 0,4kV kolor zielony linia ciągła
2. Zastrzegamy możliwość wystąpienia na terenie urządzeń i kabli niezainwentaryzowanych, wyłączonych z eksploatacji.
3. Powyższy fakt należy niezwłocznie zgłosić do RD Nakło.
4. Wykonawca z 14 – dniowym wyprzedzeniem pisemnie powiadomi o rozpoczęciu prac RD Nakło i sprawdzi aktualność naniesień.
5. Przy prowadzeniu prac w razie odkrycia urządzeń elektroenergetycznych należy niezwłocznie powiadomić RD Nakło i po wyłączeniu urządzeń spod napięcia i pod nadzorem zabezpieczyć przed uszkodzeniem i osiadaniem ziemi poprzez nałożenie na odkryte kable na całej szerokości wykopu rur osłonowych dwudzielnych typu Arot. Skrzyżowania i zbliżenia wykonać zgodnie z obowiązującymi normami a przed zasypaniem zgłosić do odbioru.
6. ENEA Operator Sp. z o.o. informuje że nie będzie ponosiła kosztów przebudowy i poziomowania swoich urządzeń w przypadku zmiany rzędnych wysokości terenu w wyniku realizacji projektu.
7. Zobowiązuje się Inwestora i Wykonawcę robót do przeprowadzenia prac w sposób wykluczający możliwość powstania awarii sieci elektroenergetycznej na skutek prowadzenia tych prac.
8. Uzgodnienie jest ważne przez 6 miesięcy od daty wydania.
9. Niniejsze uzgodnienie jest niezbędnym załącznikiem do projektu.
10. W przypadku kolizji istniejącej sieci elektroenergetycznej z planowanymi robotami budowlanymi lub remontowymi w szczególności w przypadku zbliżenia się do urządzeń znajdujących się pod napięciem, przed przystąpieniem do pracy należy wystąpić do RD Nakło o wyłączenie w uzgodnionym terminie urządzeń elektroenergetycznych spod napięcia.

Z poważaniem







Enea Operator Sp. z o.o.
Rejon Dystrybucji Nakło
Dział Majątku Sieciowego
Kierownik

Marian Kamrowski

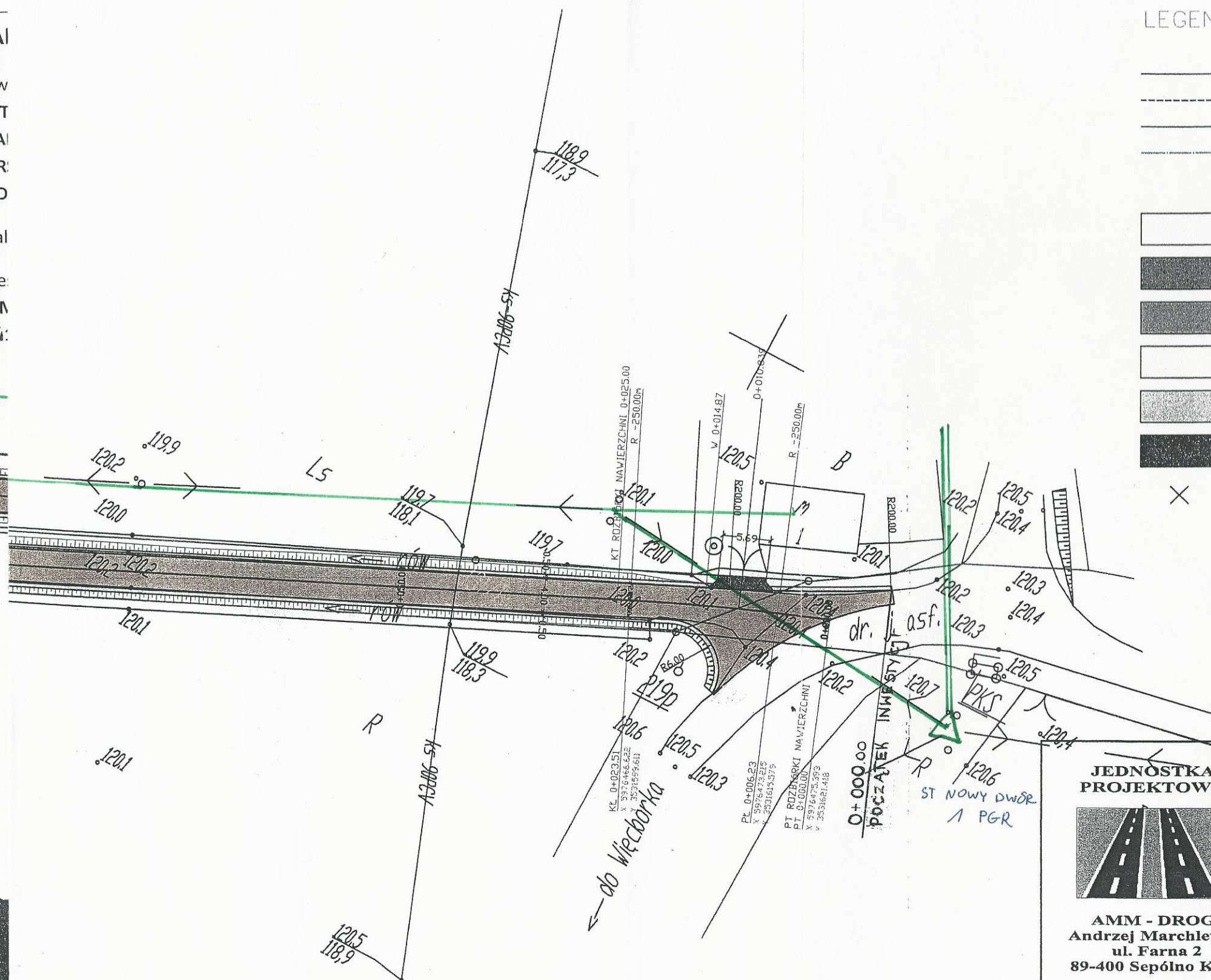
zał. 1 - egz. map
k/o
MU-a/a**Centrala**Enea Operator Sp. z o.o.
60-479 Poznań, ul. Strzeszyńska 58tel. +48 / 61 850 41 10
faks +48 / 61 850 44 47NIP 782 237 71 60
REGON 300455398kontakt@operator.enea.pl
www.operator.enea.pl

LEGENDA:

Załącznik nr 1

- krawężnik betonowy wystający 30 x 15 cm
- opornik betonowy 12 x 25 x 100 cm
- obrzeże betonowe 8 x 25 cm
- projektowana oś drogi
-  kostka brukowa betonowa gr. 6 cm
-  kostka brukowa betonowa gr. 8 cm
-  projektowana zielen
-  pobocze utwardzone kruszywem
-  nawierzchnia z BA ciąg główny
-  nawierzchnia z BA wjazdu i skrzyżowania
- × drzewa do wycinki

Uzgodniono w
 ENEA Operator Sp. z o.o.
 Rejon Dystrybucji Nakło
 Dot. Modernizacji drogi
 dojazdowej do granicy
 wsi... w...
 dnia 27.02.2014r.



OZNACZENIA:

-TEREN OBJĘTY INWESTYCJĄ

JEDNOSTKA PROJEKTOWA






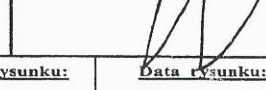
AMM - DROGI
 Andrzej Marchlewicz
 ul. Farna 2
 89-400 Sepólno Kraj.

Inwestor: GMINA WIĘCIBORK
 ul. Mickiewicza 22, 89-410 Więcibork

Tytuł projektu:
 Przebudowa drogi gminnej nr 020206C relacji Zakrzewek - Nowy Dwór - Zboże na odcinku między miejscowościami Zakrzewek - Nowy Dwór o długości 2,390 mb z drogi o nawierzchni wapiennej na drogę o nawierzchni bitumicznej w zakresie działek : obręb Zakrzewek-135,144/4,155,183,185,210,211,223; obręb Witunia - 5/1,8; obręb Nowy Dwór - 27,131/1,137

Branża projektu: DROGOWA

Stadium projektu: PROJEKT WYKONAWCZY

funkcja, imię i nazwisko	numer i zakres uprawnień	podpis
Projektant: mgr inż. Marek Pacholski	KUP/0129TWOD/05 Uprawnienia budowlane do projektowania bez ograniczeń w specjalności drogowej	
Sprawdzający: mgr inż. Andrzej Marchlewicz	GP-KZ-7342/457/94 Uprawnienia budowlane w specjalności drogowej	
Asystent projektanta: mgr inż. Dariusz Kędzióra	-----	
Asystent projektanta: mgr inż. Lotar Ziomek	-----	
Tytuł rysunku: PROJEKT ZAGOSPODAROWANIA TERENU	Nr rysunku: 2.1	Skala rysunku: 1:1000
		Data rysunku: Sierpień 2009 r.

Strona 37a