

Lokalny Program Rewitalizacji Gminy Więcbork na lata 2017- 2023



Dokument	Lokalny Program Rewitalizacji Gminy Więcbork na lata 2017 - 2023
Dofinansowanie	Projekt jest realizowany przy współfinansowaniu ze środków Unii Europejskiej, w ramach Programu Operacyjnego Pomoc Techniczna 2014 - 2020
Opracowanie	Justyna Jańczak, Aneta Stypa, Barbara Szmidt
Ekspert zewnętrzny	Paweł Łukowicz, prowadzący działalność pod nazwą: Pracownia Projektowa SIEĆ 1, ul. Gdańska 54/6, 85 - 021 Bydgoszcz
Podpis eksperta zewnętrznego	

Spis treści

Wstęp.....	3
1. Opis powiązań Lokalnego Programu Rewitalizacji z dokumentami strategicznymi i planistycznymi.....	4
1.1.Powiązania programu rewitalizacji z gminnymi dokumentami strategicznymi	4
1.2.Powiązania programu rewitalizacji z nadrzędnymi dokumentami strategicznymi. ...	7
2. Uproszczona diagnoza Gminy z wnioskami.....	9
3. Obszar zdegradowany Gminy Więcbork.....	14
3.1.Obszar miejski	14
3.2.Obszar wiejski	20
4. Obszar rewitalizacji Gminy Więcbork	28
5. Szczegółowa diagnoza obszaru rewitalizacji	30
5.1.Śródmieście - miasto Więcbork	30
5.2.Sołectwo Sypniewo	33
6. Wizja stanu obszaru rewitalizacji po przeprowadzeniu rewitalizacji.....	38
6.1.Śródmieście - miasto Więcbork	38
6.2.Sołectwo Sypniewo	40
7. Cele rewitalizacji oraz odpowiadające im kierunki działań służące eliminacji lub ograniczeniu negatywnych zjawisk	44
7.1.Lista planowanych projektów/ przedsięwzięć rewitalizacyjnych.....	48
8. Mechanizmy zapewnienia komplementarności między poszczególnymi projektami/ przedsięwzięciami rewitalizacyjnymi oraz pomiędzy działaniami różnych podmiotów i funduszy na obszarze objętym LPR.. ..	62
9. Mechanizmy włączenia mieszkańców, przedsiębiorców oraz innych podmiotów i grup aktywnych na terenie gminy w proces rewitalizacji.....	68
9.1.Partycypacja społeczna na etapie diagnozowania i programowania	69
9.2.Partycypacja społeczna na etapie wdrażania i monitorowania	70
10. Szacunkowe ramy finansowe w odniesieniu do głównych i uzupełniających projektów/ przedsięwzięć rewitalizacyjnych... ..	76
11. System zarządzania realizacją programu rewitalizacji... ..	80
12. System monitoringu i oceny skuteczności działań oraz system wprowadzania modyfikacji w reakcji na zmiany w otoczeniu LPR.....	83
13. Strategiczna Ocena Oddziaływania na Środowisko dla Lokalnego Programu Rewitalizacji... ..	85
14. Załączniki	86
15. Bibliografia	98

Wstęp

Lokalny Program Rewitalizacji dla Gminy Więcbork został opracowany na podstawie ustawy o samorządzie gminnym oraz w oparciu o Wytyczne w zakresie rewitalizacji w programach operacyjnych na lata 2014 - 2020 opracowane przez Ministerstwo Infrastruktury i Rozwoju, Zasady programowania przedsięwzięć rewitalizacyjnych w celu ubiegania się środki finansowe w ramach Regionalnego Programu Operacyjnego Województwa Kujawsko-Pomorskiego na lata 2014 - 2020 oraz Załącznika nr 1 do Regulaminu konkursu na przygotowanie lub aktualizację programów rewitalizacji.

Rewitalizacja stanowi proces wyprowadzania ze stanu kryzysowego obszarów zdegradowanych. Proces ten jest prowadzony w sposób kompleksowy, poprzez zintegrowanie działania na rzecz lokalnej społeczności, przestrzeni, gospodarki. Działania te są skoncentrowane terytorialnie, prowadzone przez interesariuszy rewitalizacji na podstawie programu rewitalizacji.

Lokalny Program Rewitalizacji (LPR) to uchwalony przez Radę Miejską wieloletni program działań w sferze społecznej oraz przynajmniej jednej ze sfer: gospodarczej, przestrzenno - funkcjonalnej, technicznej lub środowiskowej, który ma na celu wyprowadzenie obszarów rewitalizacji ze stanu kryzysowego oraz stworzenie warunków do ich zrównoważonego rozwoju. Lokalny Program Rewitalizacji stanowi narzędzie planowania, koordynowania i integrowania różnorodnych aktywności w ramach rewitalizacji.

Celem opracowania lokalnego programu rewitalizacji jest kompleksowy proces wyprowadzania ze stanu kryzysowego obszarów zdegradowanych poprzez działania całościowe integrujące na rzecz społeczności lokalnej przestrzeni i lokalnej gospodarki, skoncentrowane terytorialnie i prowadzone w sposób zaplanowany oraz zintegrowany.

1. Opis powiązań Lokalnego Programu Rewitalizacji z dokumentami strategicznymi i planistycznymi

1.1. Powiązania programu rewitalizacji z gminnymi dokumentami strategicznymi

Lokalny program rewitalizacji jest jednym z narzędzi realizujących strategię rozwoju gminy. Strategia Rozwoju Gminy Więcbork na lata 2014 - 2020 należy do najważniejszych dokumentów przygotowanych przez samorząd gminny. W dokumencie tym zostały bowiem określone misja oraz cele i priorytety polityki rozwoju społeczno - gospodarczego gminy.

Zgodnie z ww. strategią, misją Gminy Więcbork jest:

„Efektywne zaspokajanie potrzeb mieszkańców Gminy Więcbork w oparciu o zasadę zrównoważonego rozwoju”.

Jednym z celów strategicznych wskazanych w przedmiotowym dokumencie, który w sposób bezpośredni dotyczy problematyki stymulowania rozwoju społecznego jest: Cel strategiczny 1. Uzyskanie dodatniego salda migracji poprzez zwiększenie aktywności mieszkaniowej Gminy Więcbork.

W jego skład wchodzi cele operacyjne, których realizacja wpłynie na ożywienie społeczne i spowoduje wzrost aktywności społecznej mieszkańców gminy. Należą do nich: Cel operacyjny 1.3. Poprawić jakość i dostępność infrastruktury społecznej, głównie w zakresie oferty kulturalnej i edukacyjnej,

Cel operacyjny 1.4. Stworzyć mieszkańcom atrakcyjną ofertę aktywnego spędzania czasu wolnego na terenie Gminy.

Program rewitalizacji znajduje potwierdzenie również w innym celu rozwojowym gminy, jakim jest:

Cel strategiczny 3. Stworzyć warunki do wydłużenia sezonu turystycznego na terenie Gminy Więcbork, na który składa się:

Cel operacyjny 3.3. Stworzyć całoroczną ofertę kulturalno - rozrywkową uwzględniając organizację ponadregionalnych imprez masowych.

Jego tematyka wiąże się także ze sferą społeczną, a ściślej ujmując z ożywieniem społecznym - aktywizacją mieszkańców gminy.

Można więc stwierdzić, że lokalny program rewitalizacji znajduje potwierdzenie w przedstawionych powyżej celach rozwojowych gminy, określonych przez lokalną strategię rozwoju i posłuży do ich realizacji.

Oprócz strategii rozwoju, Gmina Więcbork posiada również dokumenty programowe (strategiczne, operacyjne, planistyczne), wśród których powiązanie z LPR wykazują Strategia rozwiązywania problemów społecznych Gminy Więcbork na lata 2014 - 2021 oraz Program współpracy Gminy Więcbork z organizacjami pozarządowymi oraz podmiotami prowadzącymi działalność pożytku publicznego na rok 2017. Strategia rozwiązywania problemów społecznych zawiera najważniejsze założenia polityki społecznej gminy, które zostały ujęte w formie misji, celów strategicznych, celów operacyjnych i kierunków działań.

Misja w ww. strategii brzmi: „Gmina Więcbork dąży do poprawy jakości życia mieszkańców, przeciwdziałania marginalizacji i wykluczeniu społecznemu oraz zapewnia im pełną integrację ze społeczeństwem”.

LPR wykazuje powiązania z następującymi celami (na poziomie strategicznym i operacyjnym) wyrażonymi w ww. strategii:

Cel strategiczny 1: Aktywizacja i integracja grup zagrożonych wykluczeniem społecznym

Cel operacyjny 1.1: Aktywizacja osób bezrobotnych

Cel strategiczny 3: Rozwój zintegrowanego wsparcia osób starszych

Cel operacyjny 3.1: Zapobieganie wykluczeniu społecznemu osób starszych

Cel operacyjny 3.2: Poprawa jakości życia osób starszych.

Cel strategiczny 5: Poprawa jakości życia osób niepełnosprawnych

Cel operacyjny 5.1: Aktywizacja osób niepełnosprawnych.

Większość kierunków działań, o których mowa w strategii rozwiązywania problemów społecznych zorientowanych jest na przeciwdziałanie i łagodzenie negatywnych skutków problemów społecznych oraz aktywizację środowisk zagrożonych wykluczeniem społecznym.

Wśród działań, które wpisują się w ideę rewitalizacji wyróżnić można, m.in. działania mające na celu zapobieganie wykluczeniu osób starszych, takie jak.:

- minimalizowanie potencjalnych przyczyn wykluczenia społecznego osób starszych poprzez zaspokojenie ich potrzeb (udzielenia pomocy finansowej, rzeczowej, świadczenie pracy socjalnej),
- rozwijanie aktywnych i zdrowych form spędzania czasu wolnego przez osoby starsze, zaspokajanie ich potrzeb kulturalno-społecznych,
- rozwój usług społecznych w miejscu zamieszkania na rzecz osób starszych.

Działania w zakresie aktywizacji osób niepełnosprawnych:

- wspieranie programów/ zadań aktywizacji społecznej,

czy też działania na rzecz osób bezrobotnych:

- zwiększenie zdolności i motywacji osób bezrobotnych oraz poszukujących pracy do podjęcia zatrudnienia (poradnictwo zawodowe, kluby pracy).

Gmina Więcbork, w celu realizacji części zadań publicznych współpracuje z organizacjami pozarządowymi oraz podmiotami, o których mowa w art. 3 ust. 3 ustawy o działalności pożytku publicznego i wolontariacie. Szczegółowe zasady tej współpracy zostały przyjęte przez Radę Miejską w formie Programu współpracy Gminy Więcbork z organizacjami pozarządowymi oraz podmiotami prowadzącymi działalność pożytku publicznego na rok 2017. Głównym celem programu współpracy jest:

„Budowanie partnerstwa między organizacją publiczną i organizacjami pozarządowymi poprzez wspieranie organizacji pozarządowych w realizacji ważnych celów społecznych, służących zaspokajaniu potrzeb społecznych mieszkańców Gminy Więcbork oraz wzmacnianie aktywności społecznej mieszkańców”.

Wśród celów szczegółowych ww. programu znajdują się m.in.:

- poprawa jakości życia, poprzez rozpoznawanie potrzeb społecznych i ich zaspokajanie,
- stworzenie warunków do zwiększenia aktywności społecznej mieszkańców gminy,
- prowadzenie nowatorskich i bardziej efektywnych działań na rzecz mieszkańców gminy,
- zwiększenie udziału mieszkańców gminy w rozwiązywaniu lokalnych problemów.

Organizacje pozarządowe doskonale znają potrzeby i problemy mieszkańców na danym terenie, dlatego też Gminie zależy na ich czynnym uczestnictwie w realizacji zadań społecznych.

Program współpracy z organizacjami pozarządowymi stwarza formalne podstawy do powierzenia sektorowi NGO szeregu zadań z różnych sfer (ochrona zdrowia, kultura, sport, opieka społeczna itp.), które wpisują się bezpośrednio lub pośrednio w ideę rewitalizacji, np.:

- działania na rzecz integracji międzypokoleniowej,
- realizacja wydarzeń i projektów artystycznych służących podnoszeniu atrakcyjności

i poszerzaniu oferty kulturalnej Gminy Więcbork,

- edukacja kulturalna mająca na celu aktywizację społeczności lokalnej oraz rozwijanie świadomego uczestnictwa w kulturze.

1.2. Powiązania programu rewitalizacji z nadrzędnymi dokumentami strategicznymi

Gmina Więcbork uczestniczy w realizacji Strategii Obszaru Rozwoju Społeczno - Gospodarczego Powiatu Sępoleńskiego (SORSG) i Strategii Rozwoju Regionalnego Kierowanego przez Społeczność na lata 2016 - 2023 (LSR). Lokalny Program Rewitalizacji Gminy Więcbork na lata 2017 - 2023 wykazuje spójność z ww. dokumentami polityki terytorialnej. Zgodność ustaleń LPR z powyższymi strategiami oznacza pośrednio zgodność ze Strategią Rozwoju Województwa Kujawsko - Pomorskiego do roku 2020 – Plan modernizacji 2020+. Zarówno ORSG jak i LSR były bowiem na etapie formułowania założeń weryfikowane pod kątem ich zgodności ze strategią rozwoju województwa.

Planowana w lokalnym programie rewitalizacji gminy Więcbork interwencja zachowuje zgodność merytoryczną ze Strategią Obszaru Rozwoju Społeczno-Gospodarczego Powiatu Sępoleńskiego (ORSO), w następujących jej ustaleniach (cele rozwojowe):

1. Zwiększanie dochodów i podnoszenie standardów życia mieszkańców – cel nadrzędny.
2. Rozwój i poprawa jakości infrastruktury technicznej:
 - rewitalizacja społeczno - gospodarcza terenów problemowych
5. Poprawa jakości świadczonych usług publicznych, rewitalizacje społeczne:
 - przeciwdziałanie wykluczeniu społecznemu i ubóstwu,
 - działania aktywizacyjne na rzecz rodzin, osób wykluczonych lub zagrożonych wykluczeniem oraz zapewnienie równości płci
6. Ochrona dziedzictwa kulturowego i przyrodniczego, w tym:
 - rozwój i promowanie działalności kulturalnej,
 - promowanie walorów regionu poprzez organizację imprez i wydarzeń kulturalnych o znaczeniu ponadregionalnym.

Lokalny Program Rewitalizacji Gminy Więcbork na lata 2017 - 2023 wykazuje spójność z następującymi celami rozwojowymi wymienionymi w Strategii Rozwoju Regionalnego Kierowanego przez Społeczność na lata 2016 - 2023 (LSR):

Cel II Rozwój lokalnych inicjatyw na rzecz budowania kapitału społecznego

Cel szczegółowy: Pobudzenie aktywności społecznej mieszkańców.

Realizacji ww. celu szczegółowego służyć będą dwa przedsięwzięcia:

- 1) Obszar LGD NASZA KRAJNA aktywny kulturalnie i społecznie,
- 2) Rozwój lokalnej infrastruktury.

Wskaźniki produktu dla przedsięwzięcia Obszar LGD NASZA KRAJNA aktywny kulturalnie i społecznie wyróżnionego w ramach celu szczegółowego: Pobudzenie aktywności społecznej mieszkańców:

- liczba przedsięwzięć służących aktywizacji, integracji mieszkańców, promujących walory regionu,
- liczba osób zagrożonych ubóstwem lub wykluczeniem społecznym, objętych wsparciem w programie.

Wskaźniki produktu dla przedsięwzięcia Rozwój lokalnej infrastruktury wyróżnionego w ramach celu szczegółowego: Pobudzenie aktywności społecznej mieszkańców:

- liczba nowych lub zmodernizowanych obiektów infrastruktury kulturalno – sportowo – edukacyjno – turystycznej.
- liczba wspartych obiektów infrastruktury zlokalizowanych na zrewitalizowanych obszarach.

Lokalny Program Rewitalizacji Gminy Więcbork na lata 2017 - 2023 wpisuje się w cele i założenia wymienione przy każdym z wyżej wspomnianych dokumentów strategicznych i wpływać będzie na ich realizację. Planowana w LPR interwencja zakłada bowiem realizację projektów infrastrukturalnych, które stanowiąc będą bazę służącą realizacji działań „miękkich” ukierunkowanych na ożywienie społeczne oraz mających na celu zmniejszenie skali ubóstwa i wykluczenia społecznego.

2. Uproszczona diagnoza gminy z wnioskami

Gmina Więcbork położona jest w północno-zachodniej części województwa kujawsko-pomorskiego, w powiecie sępoleńskim. Jest jedną z 35 gmin miejsko - wiejskich województwa. Zajmuje powierzchnię ok. 236 km², co lokuje ją wśród największych gmin województwa - zajmuje pozycję 9 wśród 144 gmin (Studium UiKZP). Zgodnie z danymi Starostwa Powiatowego w Sępólnie Krajeńskim Gmina Więcbork zajmuje powierzchnię 23 538,8080 ha.

Liczba ludności gminy wynosi ok. 13,4 tys. co lokuje gminę dosyć wysoko na tle województwa - na pozycji 29 wśród 144 gmin (Studium UiKZP). Zgodnie z danymi Urzędu Stanu Cywilnego w Więcborku na dzień 31 grudnia 2016 roku gminę (na pobyt stały) zamieszkiwało dokładnie 13 106 osób, w tym 6 607 kobiet i 6 499 mężczyzn (różnica danych pomiędzy danymi podanymi w Studium, a danymi USC wynika z uściślenia „na pobyt stały”; corocznie na pobyt czasowy zameldowanych jest ok. 300 osób).

Sieć osadnicza gminy jest rozdrobniona - tworzy ją oprócz miasta aż 29 miejscowości wiejskich. Miasto Więcbork liczy ok. 6,0 tys. (5 668 osób na pobyt stały – dane USC) mieszkańców i należy do liczego w województwie grona miast o podobnej klasie wielkościowej. Kilka miejscowości należy ocenić jako obiektywnie - na tle wiejskiej sieci osadniczej województwa - dosyć duże. Dotyczy to wsi: Sypniewo, Witunia, Runowo Krajeńskie, Pęperzyn (Studium UiKZP). Dla analizy przyjęto, że badania będą prowadzone po podzieleniu obszaru wiejskiego na 22 sołectwa stanowiące naturalnie wydzielone zwarte obszary - jednostki pomocnicze dla gminy. Tabela 1 przedstawia liczbę ludności (na pobyt stały) w poszczególnych sołectwach na podstawie danych Urzędu Stanu Cywilnego w Więcborku na dzień 31 grudnia 2016r.

Tabela 1. Liczba ludności w poszczególnych sołectwach (stan na dzień 31.12.2016r.)

Lp.	Sołectwo	Liczba ludności	Lp.	Sołectwo	Liczba ludności
1.	Adamowo	182	12.	Puszcza	175
2.	Borzyszkowo	314	13.	Runowo Krajeńskie	808
3.	Czarmuń	82	14.	Suchorączek	374
4.	Dalkowo	108	15.	Sypniewo	1167
5.	Frydrychowo	96	16.	Śmiłowo	193
6.	Górowatki	113	17.	Witunia	910
7.	Jastrzębiec	296	18.	Wymysłowo	258
8.	Jeleń	153	19.	Zabartowo	341
9.	Lubcza	403	20.	Zakrzewek	241
10.	Nowy Dwór	257	21.	Zakrzewska Osada	229
11.	Pęperzyn	657	22.	Zgniłka	81

Gmina Więcbork charakteryzuje się niskim stopniem gęstości zaludnienia. Wyróżnia się umiarkowaną koncentracją ludności, ale jednocześnie dużym rozproszeniem osadnictwa. Niekorzystny jest fakt, że dużą część stanowią miejscowości małe lub bardzo małe, rokujące niewielkie szanse na rozwój demograficzny, czyli zastępowalność pokoleniową i wzrost liczby zaludnienia. Rozproszenie osadnictwa nie jest korzystne, gdyż znacznie utrudnia obsługę ludności w zakresie infrastruktury i powoduje powstawanie licznych rozproszonych źródeł zanieczyszczeń i zagrożeń środowiska.

Obszary wiejskie gminy mają charakter rolniczy - zdecydowana większość przestrzeni wiejskiej zajęta jest przez tereny rolne, z których tylko niewielka część posiada dobre lub umiarkowane predyspozycje dla produkcji rolnej. Podkreślić należy również fakt położenia gminy (z wyjątkiem niewielkich powierzchni wyłączonych – obejmujących miasto Więcbork) w granicach Krajeńskiego Parku Krajobrazowego.

Na ogólną powierzchnię gminy składają się użytki rolne zajmujące prawie 60%. Ich udział jest wysoki także w mieście, gdzie stanowią ponad połowę powierzchni ogólnej. Ponieważ Gmina Więcbork należy do gmin dużych w skali województwa, to bezwzględna powierzchnia lasów jest wysoka – daje aż 16 pozycję na tle gmin województwa. Ponad 9% stanowią łąki i pastwiska - wskaźnik jest bez wątpienia wynikiem wysokiej jeziorności gminy i dużej liczby terenów pojeziornych. Jeziorność jest oceniana na około 3 - 4% powierzchni ogólnej gminy, a łączna liczba jezior wynosi 31, w tym nazwanych 24. Pod względem liczby jezior gmina bez wątpienia się wyróżnia. Największym i najgłębszym jeziorem, o powierzchni 194 ha i max. głębokości 18,5 m jest Jezioro Więcborskie.

Na terenie gminy (przede wszystkim w mieście) działa infrastruktura służąca obsłudze turystyki pobytowej, krajoznawczej, wędrowniczej i wodnej. Ruch turystyczny o takim charakterze i natężeniu, jaki obserwuje się na terenie gminy, nie generuje szczególnie istotnych oddziaływań i zagrożeń (Studium UiKZP).

Na potrzebę opracowania, dokonano analizy procesów i struktury demograficznej według danych Urzędu Stanu Cywilnego w Więcborku. W ciągu ostatnich lat obserwuje się spadek liczby ludności. Przyczyną takiej sytuacji demograficznej jest migracja ludzi młodych za granicę lub do większych ośrodków miejskich. Niekorzystnym zjawiskiem demograficznym jest rosnący odsetek osób w wieku poprodukcyjnym i coraz mniejszy udział w społeczeństwie osób młodych, o czym świadczą dane w poniższej tabeli.

Tabela 2. Liczba ludności Gminy Więcbork wg ekonomicznych grup wieku w latach 2011 – 2016 (stan na ostatni dzień grudnia danego roku – osoby zameldowane na pobyt stały)

ROK	Liczba mieszkańców w wieku przedprodukcyjnym (17 lat i mniej)	Liczba mieszkańców w wieku produkcyjnym (18-59 kobiety/ 18-64 mężczyźni)	Liczba mieszkańców w wieku poprodukcyjnym (powyżej 59 roku życia kobiety/ powyżej 64 roku życia mężczyźni)
2011	2285	3985/ 4506	1217/ 448
2012	2288	3986/ 4506	1305/ 512
2013	2260	3979/ 4539	1384/ 580
2014	2238	3967/ 4533	1474/ 659
2015	2212	3944/ 4532	1567/ 736
2016	2192	3916/ 4531	1657/ 810

Z uwagi na systematyczny wzrost liczby osób w wieku poprodukcyjnym należy dążyć do rozwoju usług skierowanych do starszych grup wiekowych oraz rozwoju działalności z zakresu opieki zdrowotnej i socjalnej ukierunkowanej do tej grupy. Niezbędna jest likwidacja barier architektonicznych oraz tworzenie łatwo dostępnej komunikacji publicznej. Działania powinny być ukierunkowane na udzielenie stosownej pomocy materialnej i rzeczowej oraz ułatwienie korzystania z usług opiekuńczych, medycznych oraz różnorodnych form aktywnego spędzania czasu wolnego.

Jednostką realizującą zadania w zakresie pomocy społecznej na terenie Gminy Więcbork jest Miejsko - Gminny Ośrodek Pomocy Społecznej w Więcborku. Ośrodek realizuje zadania własne i zlecone zgodnie z zapisami ustawy o pomocy społecznej, pomagając rodzinom oraz osobom znajdującym się w trudnej sytuacji życiowej. Do najpowszechniejszych problemów społecznych w gminie zalicza się ubóstwo, bezrobocie, niepełnosprawność oraz bezradność w sprawach opiekuńczo - wychowawczych. Poniższa tabela sporządzona na podstawie danych MGOPS przedstawia odsetek mieszkańców korzystających z pomocy opieki społecznej.

Tabela 3. Korzystający ze świadczeń Miejsko – Gminnego Ośrodka Pomocy Społecznej w Więcborku w latach 2011- 2016

ROK	Liczba osób korzystających z pomocy opieki społecznej (stan na ostatni dzień grudnia danego roku)	Odsetek mieszkańców korzystających z pomocy opieki społecznej
2011	1788	14,37 %
2012	1875	14,88 %
2013	1886	14,80 %
2014	1856	14,42 %
2015	1647	12,68 %
2016	1615	12,32 %

Jak wynika z przedstawionych danych skala problemów i przyczyn ubiegania się o pomoc jest niepokojąca. Klientami pomocy społecznej pozostają najslabsi, obarczeni wieloma deficytami i ograniczeniami. Podstawowe rodzaje problemów społecznych i zjawisk patologicznych na terenie gminy od lat pozostają niezmiennie.

Gmina cechuje się umiarkowanie rozwiniętą przedsiębiorczością. Działalność gospodarcza prowadzona na terenie gminy skupia się na handlu (20% podmiotów), budownictwie (14%), opiece zdrowotnej (10%), przetwórstwie przemysłowym (8%), działalności związanej z obsługą nieruchomości (8%) i rolnictwie 7%. Na terenie gminy, będącej zagłębiem hydrauliki siłowej, znajduje się centrum logistyczne, a także znaczący producent mebli. Działalność gospodarczą prowadzą głównie małe podmioty zatrudniające do 9 pracowników (95% wszystkich podmiotów). Druga grupa, zatrudniająca 10-49 pracowników, stanowi 4,6% wszystkich podmiotów, natomiast podmioty zatrudniające więcej niż 50 pracowników stanowią 0,4% wszystkich podmiotów zarejestrowanych na terenie gminy (Strategia Rozwoju Gminy).

Gospodarka wodno-ściekowa, podobnie jak gospodarka odpadami oraz zbiorcze instalacje grzewcze leży w kompetencjach Zakładu Gospodarki Komunalnej w Więcborku. Gmina sukcesywnie rozbudowuje systemy wodno - kanalizacyjne – w ostatnich latach przyrosty długości sieci oraz liczby obsługiwanych mieszkańców są bardzo znaczące. Sieć wodociągowa, której rozwój nastąpił przede wszystkim w ostatnich latach obejmuje obecnie miasto i większość miejscowości na terenie całej gminy (Studium UiKZP).

Gmina Więcbork leży poza przebiegiem dróg krajowych. Dostęp do nich za pomocą dróg niższej rangi jest dosyć dobry, a więc brak dróg krajowych nie ogranicza istotnie dostępności gminy. Więcbork jest węzłem dróg wojewódzkich (zbiegają się tu drogi wojewódzkie z 4 kierunków, ponadto drogi powiatowe z 3 kierunków). Miasto ze względu fizycznie - geograficznych posiada ograniczoną przepustowość układu drogowego, a węzłowy charakter powoduje bardzo intensywny ruch w centrum miasta. Jego skala jest jednym z największych problemów rozwoju miasta. Brak obwodnicy Więcborka stanowi zagrożenie bezpieczeństwa na terenie miasta (Studium UiKZP).

Wyposażenie w infrastrukturę społeczną Gminy Więcbork jest dość dobre. Mieszkańcy mają dostęp do najważniejszych instytucji. Najważniejsze potrzeby społeczne są zaspokajane. Na terenie gminy działa szpital powiatowy (z przychodniami specjalistycznymi), co świadczy o wyjątkowo korzystnej dostępności do specjalistycznej

opieki zdrowotnej. Funkcjonują również placówki nauczania elementarnego, siedem szkół podstawowych oraz szkoły średnie i zawodowe. W wyniku analizy potrzeb przedszkola i oddziałów przedszkolnych przeprowadzonej przez Biuro Obsługi Oświaty Samorządowej w Więcborku wynika jednak, że brakuje wystarczającej liczby miejsc dla przedszkolaków, brakuje środków na realizację oferty zajęć oraz transport (dowóz na zajęcia). Gmina nie dysponuje również wystarczającą liczbą specjalistów do zajęć z dziećmi. Na obszarze gminy zlokalizowane są świetlice wiejskie, place zabaw oraz boiska sportowe. Jednak w związku z postępującymi zmianami w sytuacji społeczno - gospodarczej gminy konieczne jest dostosowanie istniejącej infrastruktury lub stworzenie nowej, by móc nadążyć za zmieniającymi się trendami w społeczeństwie.

Na terenie Gminy Więcbork występują również tereny zdegradowane. Są to m. in. budynki, z których ze względu na stan techniczny nie można korzystać. Obszary te wymagają ponownego zagospodarowania i nadania im nowych funkcji np. na cele aktywizacji społecznej. Budynki wymagają remontów oraz zmiany sposobu użytkowania. Na podbudowie zrewitalizowanych obiektów będą mogły być prowadzone zajęcia aktywizacyjne i integracyjne dla mieszkańców. Najważniejsze potrzeby rozwojowe gminy wiążą się z realizacją głównego celu rozwoju gminy, jakim jest zapewnienie mieszkańcom optymalnych warunków życia.

Reasumując, za najważniejsze uwarunkowania rozwoju gminy, należy uznać:

1. Postępujące zmiany demograficzne i starzenie się społeczeństwa - zachodzi potrzeba rozwijania miejsc opieki dla osób starszych, klubów samopomocy oraz stworzenia oferty spędzania wolnego czasu dla seniorów.
2. Z uwagi na zbyt małą liczbę miejsc w przedszkolach zachodzi potrzeba organizowania zajęć dla dzieci w wieku przedszkolnym.
3. Głównym problemem społecznym jest wysokie uzależnienie od pomocy społecznej.
4. Gmina z uwagi na wysoki wskaźnik jeźniowości posiada potencjał turystyczny.
5. Gmina wyróżnia się obecnością specjalistycznej ochrony zdrowia oraz znaczącym potencjałem szkolnictwa średniego.
6. W zakresie infrastruktury technicznej nie notuje się istotnych przeszkód rozwojowych. Zagospodarowania na cele aktywizacji społecznej wymagają budynki będące obecnie w złym stanie technicznym.
7. Brak obwodnicy Więcborka stanowi zagrożenie bezpieczeństwa na terenie miasta, gdyż powoduje intensywny ruch w centrum miasta.

3. Obszar zdegradowany Gminy Więcbork

Delimitacja obszaru zdegradowanego (OZ) Gminy Więcbork ma na celu wskazanie obszaru, zarówno w części miejskiej gminy jak i na obszarze wiejskim, na którym zidentyfikowano stan kryzysowy. Delimitacja obszaru zdegradowanego w mieście została dokonana poprzez podział przestrzeni miasta na jednostki struktury przestrzeni miejskiej (jednostki strukturalne), natomiast delimitacja obszaru zdegradowanego w części wiejskiej gminy została dokonana poprzez podział przestrzeni wiejskiej na sołectwa. Wydzielone w ten sposób jednostki zostały zdiagnozowane za pomocą wskaźników wybranych z listy wskaźników dla ujawnienia stanu kryzysowego wskazanych w „Zasadach programowania przedsięwzięć rewitalizacyjnych w celu ubiegania się o środki finansowe w ramach Regionalnego Programu Operacyjnego Województwa Kujawsko - Pomorskiego na lata 2014 - 2020”.

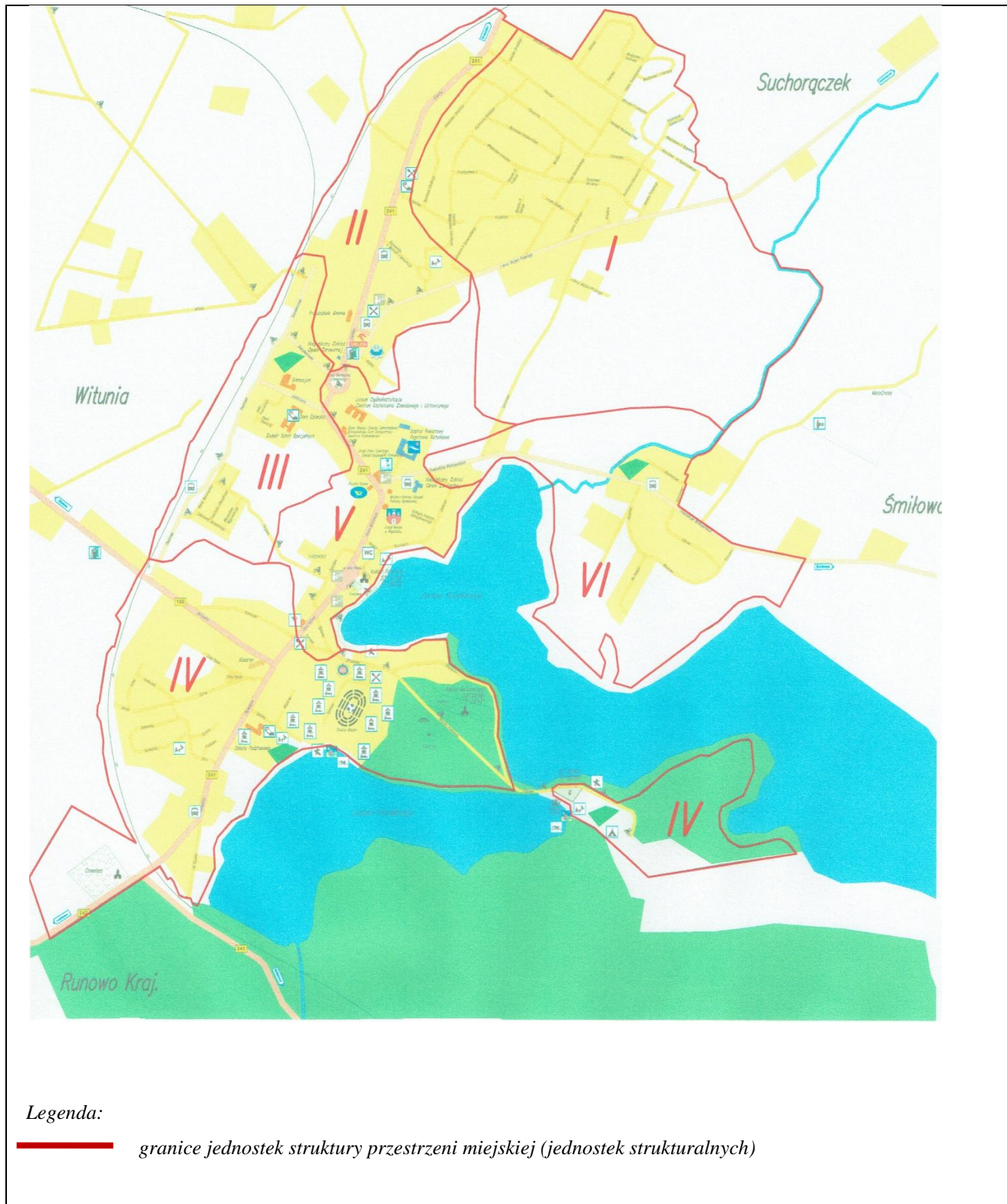
3.1. Obszar miejski

Miasto Więcbork podzielone zostało na sześć następujących jednostek struktury przestrzeni miejskiej (jednostek strukturalnych):

- 1) Osiedle Piastowskie z ulicami Spacerową i Wojska Polskiego (jednostka I),
- 2) Osiedle BoWiD z ulicami Gdańską i Krótką (jednostka II),
- 3) Osiedle Łopiennik z ulicami Dworcową, Starodworcową i Targową (jednostka III),
- 4) Osiedle Słoneczne wraz z domami jednorodzinnymi przy Jeziorze Więcborskim oraz terenem między Jeziorzem Więcborskim, na którym zlokalizowana jest plaża miejska wraz z infrastrukturą towarzyszącą (jednostka IV),
- 5) Śródmieście (jednostka V),
- 6) Osiedle Plebanka (jednostka VI).

Podział ten obrazuje Mapa 1. Podział miasta na jednostki strukturalne. Nazwy ulic wchodzących w skład każdej z sześciu jednostek strukturalnych miasta zawiera Tabela 5. Wykaz ulic wchodzących w skład poszczególnych jednostek strukturalnych miasta.

Mapa 1. Podział miasta na jednostki strukturalne



Źródło: Opracowanie własne

Jednostkę IV rozdziela na dwie części działka oznaczona numerem geodezyjnym 277 obręb Śmiłowo, stanowiąca Jezioro Więcborskie. Dlatego też, na mapie uwidocznione zostały odrębnie granice tej jednostki. Rozdzielony przez jezioro obszar jednostki IV łączy most.

Żadna z wyżej wyznaczonych jednostek strukturalnych nie zajmuje ponad 20 % powierzchni gminy oraz nie koncentruje ponad 30 % jej mieszkańców, co potwierdza zamieszczona poniżej tabela. Ponadto dokonany powyżej podział miasta Więcbork umożliwił pozyskanie danych stanowiących podstawę do określenia stanu kryzysowego (zarówno na potrzeby wyznaczenia obszaru zdegradowanego jak i późniejszego monitoringu). W celu przeprowadzenia analizy sytuacji na terenie miasta, wykorzystano bowiem dane, które są w posiadaniu jednostek zewnętrznych i wewnętrznych, tj. Miejsko - Gminnego Ośrodka Pomocy Społecznej w Więcborku, Przedszkola Gminnego Niezapominajka w Więcborku i oddziałów przedszkolnych, Urzędu Miejskiego w Więcborku, Urzędu Stanu Cywilnego w Więcborku, Starostwa Powiatowego w Sępólnie Krajeńskim.

Tabela 4. Podział miasta Więcbork na jednostki strukturalne

Lp.	Jednostka strukturalna	Liczba ludności (pobył stały)	% ludności względem całej gminy	Powierzchnia w ha	% powierzchni względem całej gminy
	<i>Źródło i stan aktualności danych</i>	<i>Dane Urzędu Stanu Cywilnego w Więcborku, stan na 31.12.2016 r.</i>	<i>Obliczenia własne na podstawie danych Urzędu Stanu Cywilnego w Więcborku, stan na 31.12.2016 r.</i>	<i>Dane Starostwa Powiatowego w Sępólnie Krajeńskim, wydziału Geodezji, Kartografii i Nieruchomości stan na 31.12.2016 r.</i>	<i>Obliczenia własne na podstawie danych Starostwa Powiatowego w Sępólnie Krajeńskim, wydziału Geodezji, Kartografii i Nieruchomości</i>
1.	Osiedle Piastowskie z ulicami Spacerową i Wojska Polskiego – jednostka I	694	5,30	132,7816	0,56
2.	Osiedle BOWiD z ulicami Gdańską i Krótką- jednostka II	1 119	8,54	41,3769	0,18
3.	Osiedle Łopiennik z ulicami Dworcową, Starodworcową i Targową – jednostka III	527	4,02	35,9110	0,15
4.	Osiedle Słoneczne wraz z domami jednorodzinnymi przy Jeziorze Więcborskim oraz terenem między Jeziorzem Więcborskim, na którym zlokalizowana jest plaża miejska wraz z infrastrukturą towarzyszącą – jednostka IV	1 554	11,86	118,3898	0,50
5.	Śródmieście – jednostka V	1 085	8,28	44,7290	0,19
6.	Osiedle Plebanka – jednostka VI	689	5,26	57,4597	0,24
	Razem:	5 668		430,6480	
	Gmina:	13 106		23 538,8080	

Źródło: Opracowanie własne

Tabela 5. Wykaz ulic wchodzących w skład poszczególnych jednostek strukturalnych miasta

Jednostka I	Mieszka II Lamberta, Henryka Brodatego, Dobrawy, Władysława I Hermana, Szlaku Bursztynowego, Konrada Mazowieckiego, Kazimierza Odnowiciela, Władysława II Wygnańca, Bolesława IV Kędzierzawego, Henryka Pobożnego, Pomorska, Książęca, Bolesława Śmiałego, Leszka Czarnego, Leszka Białego, Wojska Polskiego, Spacerowa, Mieszka III Starego, Mieszka I, Piastów, Krajeńska, Kazimierza II Sprawiedliwego, Henryka IV Probusa, Przemysława II, Władysława Łokietka, Kazimierza Wielkiego, Bolesława Krzywoustego, Bolesława Chrobrego, Generała Władysława Sikorskiego
Jednostka II	Gdańska, Bojowników o Wolność i Demokrację, Krótka
Jednostka III	Starodworcowa, Aleja 600-lecia, Dworcowa, Ignacego Krasickiego, Świerkowa, Wierzbowa, Kwiatowa, Cicha, Targowa
Jednostka IV	Kościuszki, Złotowska, Strzelecka, Sportowa, Widokowa, Szkolna, Wyzwolenia, 28 Stycznia, Orla, Piaskowa, Stroma, Słoneczna, Tartaczna, Dolna, Górna, Stary Rynek, Plażowa, Bractwa Kurkowego
Jednostka V	Parkowa, Rybacka, Gen. Józefa Hallera, Ogrodowa, Plac Jana Pawła II, Mickiewicza, Poczтовая, Wodna, Potulickich, Zamkowa, Biskupa Andrzeja Zebrzydowskiego
Jednostka VI	Powstańców Wielkopolskich, Na Skarpie, Brzozowa, Lipowa, Kasztanowa

Źródło: Opracowanie własne na podstawie danych Urzędu Miejskiego w Więcborku

Do analizy jednostek struktury przestrzeni miejskiej wybrano 4 niżej wymienione wskaźniki z listy wskaźników stanu kryzysowego, w tym 3 wskaźniki ze sfery społecznej oraz 1 wskaźnik ze sfery przestrzenno - funkcjonalnej.

Wskaźniki użyte do przeprowadzenia delimitacji OZ na terenie miasta Więcbork:

a) sfera społeczna:

- udział ludności w wieku poprodukcyjnym w ludności ogółem na danym obszarze,
- udział osób w gospodarstwach domowych korzystających ze środowiskowej pomocy społecznej w ludności ogółem na danym obszarze,
- odsetek dzieci zamieszkujących dany obszar w wieku 3 - 5 lat, objętych wychowaniem przedszkolnym,

b) sfera przestrzenno - funkcjonalna:

- udział przestrzeni zdegradowanej w powierzchni danego obszaru.

Wszystkie z sześciu jednostek strukturalnych zbadane zostały przy pomocy tych samych wskaźników.

Tabela 6. Analiza wskaźników w celu wyznaczenia obszaru zdegradowanego na terenie miasta Więcbork

Lp.	Jednostka strukturalna	Udział ludności w wieku poprodukcyjnym w ludności ogółem na danym obszarze (pobyt stały)	Udział osób w gospodarstwach domowych korzystających ze środowiskowej pomocy społecznej w ludności ogółem na danym obszarze	Odsetek dzieci zamieszkujących dany obszar w wieku 3 - 5 lat, objętych wychowaniem przedszkolnym	Udział przestrzeni zdegradowanej w powierzchni danego obszaru	Liczba wskaźników gorszych od średniej dla gminy
	<i>Źródło, stan aktualności danych i informacja nt. obliczeń</i>	<i>Obliczenia własne na podstawie danych Urzędu Stanu Cywilnego w Więcborku, stan na 31.12.2016 r.</i>	<i>Obliczenia własne na podstawie danych Miejsko-Gminnego Ośrodka Pomocy Społecznej w Więcborku oraz Urzędu Stanu Cywilnego w Więcborku, stan na 31.12.2016 r.</i>	<i>Obliczenia własne na podstawie danych Przedszkola Gminnego Niezapominajka w Więcborku i oddziałów przedszkolnych oraz Urzędu Stanu Cywilnego w Więcborku, stan na 31.12.2016 r.</i>	<i>Obliczenia własne na podstawie danych Urzędu Miejskiego w Więcborku i Starostwa Powiatowego w Sępólnie Krajeńskim</i>	
	Rodzaj sfery	Sfera społeczna			Sfera przestrzenno-funkcjonalna	
1.	Osiedle Piastowskie z ulicami Spacerową i Wojska Polskiego – jednostka I	12,68	5,91	62,50	0	0
2.	Osiedle BOWiD z ulicami Gdańską i Krótką- jednostka II	29,67	11,17	58,62	0	1
3.	Osiedle Łopiennik z ulicami Dworcową, Starodworcową i Targową – jednostka III	21,44	8,92	55,56	0	1
4.	Osiedle Słoneczne wraz z domami jednorodziennymi przy Jeziorze Więcborskim oraz terenem między Jeziorem Więcborskim, na którym zlokalizowana jest plaża miejska wraz z infrastrukturą towarzyszącą – jednostka IV	20,59	12,93	73,33	0	2
5.	Śródmieście – jednostka V	19,35	20,74	36,59	0,5940*	4
6.	Osiedle Plebanka – jednostka VI	22,50	9,87	44,44	0	2
	Średnia dla Gminy <i>(sposób obliczenia)</i>	18,82 <i>(2 467 ÷ 13 106)*100</i>	12,32 <i>(1 615 ÷ 13 106)*100</i>	50,77 <i>(231 ÷ 455)*100</i>	0,0024* <i>(0,5665 ÷ 23,538,8080) *100</i>	

* Z uwagi na bardzo małe wartości liczbowe, wyliczenia podane zostały z zaokrągleniem do czterech miejsc po przecinku

Źródło: Opracowanie własne

W powyższej tabeli kolorem pomarańczowym zaznaczone zostały wskaźniki, które osiągnęły wartości mniej korzystne od średniej ich wartości dla gminy.

Obszar zdegradowany tworzą te jednostki strukturalne, które spełniają jednocześnie 2 warunki:

- 1) co najmniej 2 z 4 wskaźników przyjmują wartości mniej korzystne od średniej wartości dla gminy,
- 2) przynajmniej jednym z tych wskaźników jest wskaźnik ze sfery społecznej i przynajmniej jednym wskaźnik ze sfery pozaspołecznej.

Na tej podstawie za obszar zdegradowany uznana została jednostka V – Śródmieście, na terenie, której stwierdzono obecność 3 problemów ze sfery społecznej:

- starzejące się społeczeństwo,
 - mała samowystarczalność ekonomiczna ludności i gospodarstw domowych (ubóstwo),
 - niski poziom objęcia wychowaniem i edukacją przedszkolną dzieci w wieku 3 - 5 lat,
- oraz 1 problem ze sfery przestrzenno - funkcjonalnej:
- występowanie przestrzeni zdegradowanych.

Wyjaśnienia dotyczące obliczania wskaźników zawartych w Tabeli 6. *Analiza wskaźników w celu wyznaczenia obszaru zdegradowanego na terenie miasta Więcbork:*

Wyliczenia wskaźników:

- udział ludności w wieku poprodukcyjnym w ludności ogółem na danym obszarze,
 - udział osób w gospodarstwach domowych korzystających ze środowiskowej pomocy społecznej w ludności ogółem na danym obszarze
 - odsetek dzieci zamieszkujących dany obszar w wieku 3 - 5 lat, objętych wychowaniem przedszkolnym,
- oraz
- wartości średnich dla gminy

dokonano na podstawie poniższych danych:

Lp.	Jednostka strukturalna	Liczba ludności (pobyt stały)	Liczba ludności w wieku poprodukcyjnym (pobyt stały)	Ilość osób w gospodarstwach domowych korzystających ze środowiskowej pomocy społecznej	Ilość dzieci w wieku 3-5 lat	Ilość dzieci w wieku 3-5 lat objętych wychowaniem przedszkolnym
	<i>Źródło i stan aktualności danych</i>	<i>Dane Urzędu Stanu Cywilnego w Więcborku, stan na 31.12.2016 r.</i>	<i>Dane Urzędu Stanu Cywilnego w Więcborku, stan na 31.12.2016 r.</i>	<i>Dane Miejsko-Gminnego Ośrodka Pomocy Społecznej w Więcborku, stan na 31.12.2016 r.</i>	<i>Dane Urzędu Stanu Cywilnego w Więcborku, stan na 31.12.2016 r.</i>	<i>Dane Przedszkola Gminnego Niezapominajka w Więcborku i oddziałów przedszkolnych, stan na 31.12.2016 r.</i>
1.	jednostka I	694	88	41	24	15

2.	jednostka II	1 119	332	125	29	17
3.	jednostka III	527	113	47	9	5
4.	jednostka IV	1 554	320	201	45	33
5.	jednostka V	1 085	210	225	41	15
6.	jednostka VI	689	155	68	18	8
	Razem:	5 668	1 218	707	166	93
	Gmina:	13 106	2 467	1 615	455	231

Na terenie miasta Więcbork znajduje się Przedszkole Gminne Niezapominajka, które posiada filię we wsi Sypniewo oraz oddział przedszkolny we wsi Borzyszkowo. Stąd też, dane dotyczące ilości dzieci w wieku 3-5 lat objętych wychowaniem przedszkolnym uzyskano z przedszkola w Więcborku oraz jego oddziałów w Sypniewie i Borzyszkowie. Dane te posłużyły do wyliczenia średniej dla gminy.

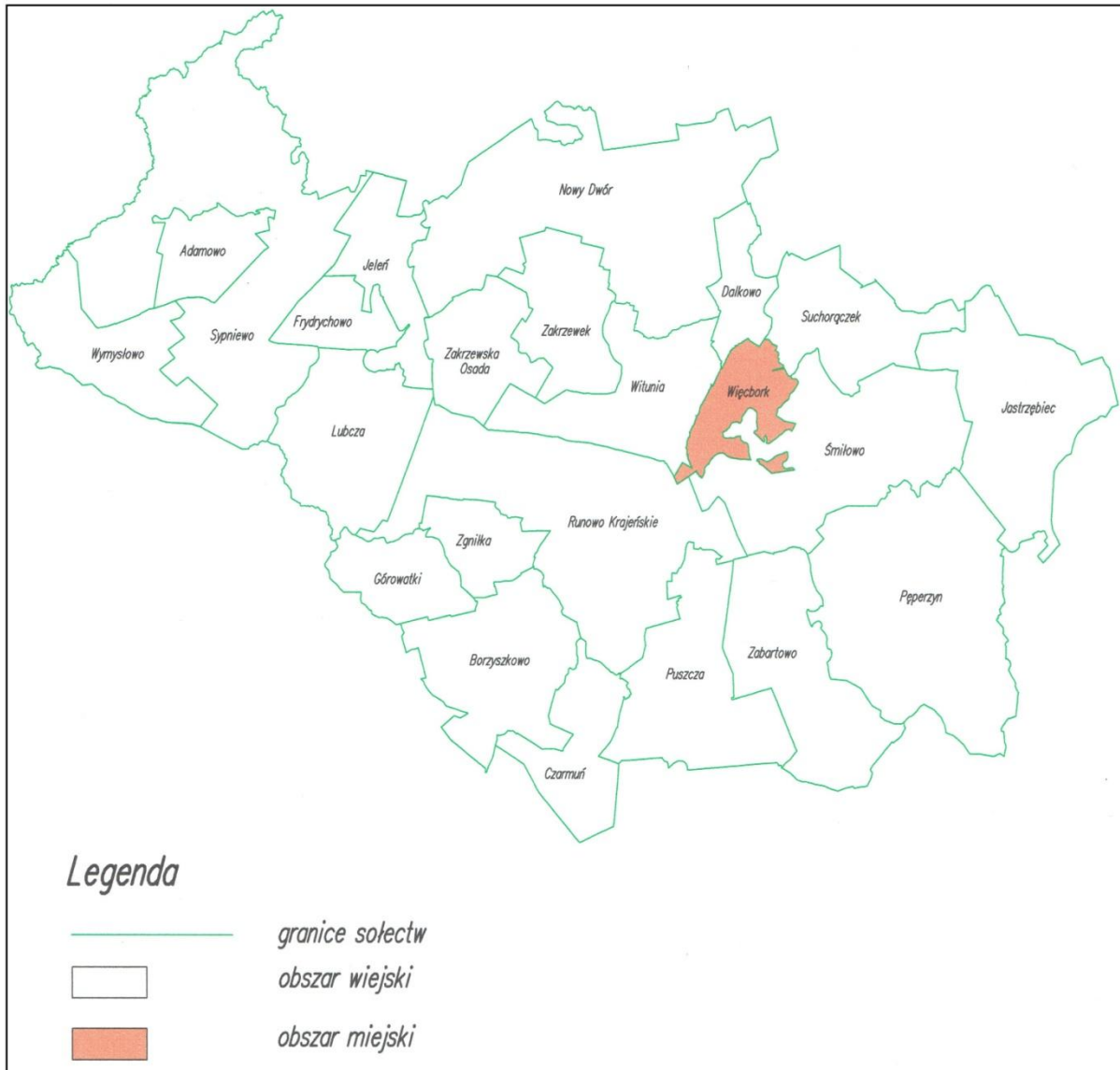
Określenie udziału przestrzeni zdegradowanej w powierzchni danego obszaru możliwe było na podstawie danych uzyskanych z komórki zajmującej planowaniem przestrzennym w Urzędzie Miejskim w Więcborku. Z pozyskanych informacji wynika, że przestrzeń zdegradowaną na terenie miasta, stanowią tereny działek gminnych oznaczonych numerami geodezyjnymi: 147 (ul. Rybacka), 13/3 i 12/2 (ul. Mickiewicza) obręb Więcbork 3, o łącznej powierzchni 0,2657 ha, zlokalizowanych w Śródmieściu (jednostka V). W pozostałych jednostkach stwierdzono brak obecności przestrzeni zdegradowanej wykazującej możliwość adaptacji na cele aktywizacji społecznej i/lub gospodarczej. Określenie udziału przestrzeni zdegradowanej w powierzchni danego obszaru możliwe było więc, jedynie w przypadku jednostki V, tj. Śródmieścia. W pozostałych jednostkach strukturalnych wskaźnik ten przyjął wartość zerową.

Przy wyliczeniu wskaźnika dotyczącego udziału powierzchni zdegradowanej w powierzchni danego obszaru skorzystano z danych zawartych w *Tabeli 4 Podział miasta Więcbork na jednostki strukturalne*. Średnia dla Gminy wyliczona została poprzez zsumowanie powierzchni przestrzeni zdegradowanej na obszarach wiejskich (0,3008 ha) z powierzchnią przestrzeni zdegradowanej na terenie miasta (0,2657 ha), a następnie poprzez odniesienie jej łącznej powierzchni (0,5665 ha) w stosunku do powierzchni całej gminy (23 538,8080 ha), tj. $0,5665 \div 23\,538,8080 \cdot 100 = 0,0024$.

3.2. Obszar wiejski

Dla celu delimitacji obszaru zdegradowanego na obszarach wiejskich gminy przyjęto podział na sołectwa. Podział ilustruje zamieszczona poniżej mapa.

Mapa 2. Podział obszaru wiejskiego na sołectwa



Źródło: Opracowanie własne

Diagnozę mającą na celu identyfikację występowania stanu kryzysowego przeprowadzono w oparciu o 3 następujące wskaźniki ze sfery społecznej:

- udział ludności w wieku poprodukcyjnym w ludności ogółem na danym obszarze,
- udział osób w gospodarstwach domowych korzystających ze środowiskowej pomocy społecznej w ludności ogółem na danym obszarze,
- udział bezrobotnych w ludności w wieku produkcyjnym na danym obszarze.

Na obszarze wiejskim gminy znajduje się obiekt, który może zostać uznany jako przestrzeń zdegradowana, dlatego też występowanie przestrzeni zdegradowanej stanowiło, obok wymienionych powyżej wskaźników, kryterium przy wyznaczaniu OZ na terenie gminy.

Każde z sołectw zbadano tym samym zestawem wskaźników.

Tabela 7. Analiza wskaźników w celu wyznaczenia obszaru zdegradowanego na obszarze wiejskim Gminy Więcbork

Lp.	Jednostka strukturalna	Udział ludności w wieku poprodukcyjnym w ludności ogółem na danym obszarze (pobyt stały)	Udział osób w gospodarstwach domowych korzystających ze środowiskowej pomocy społecznej w ludności ogółem na danym obszarze	Udział bezrobotnych w ludności w wieku produkcyjnym na danym obszarze	Liczba wskaźników gorszych od średniej dla gminy	Przestrzeń zdegradowana
	<i>Źródło, stan aktualności danych i informacja nt. obliczeń</i>	<i>Obliczenia własne na podstawie danych Urzędu Stanu Cywilnego w Więcborku, stan na 31.12.2016 r.</i>	<i>Obliczenia własne na podstawie danych Miejsko-Gminnego Ośrodka Pomocy Społecznej w Więcborku oraz Urzędu Stanu Cywilnego w Więcborku, stan na 31.12.2016 r.</i>	<i>Obliczenia własne na podstawie danych Powiatowego Urzędu Pracy w Sępólnie Krajeńskim oraz Urzędu Stanu Cywilnego w Więcborku, stan na 31.12.2016 r.</i>		<i>Analiza własna na podstawie danych Urzędu Miejskiego w Więcborku</i>
1.	Adamowo	11,54	1,65	1,79	0	-
2.	Borzyszkowo	14,97	4,46	8,96	0	-
3.	Czarnuń	15,85	21,95	1,92	1	-
4.	Dalkowo	12,04	22,22	15,15	2	-
5.	Frydrychowo	13,54	1,04	11,32	1	-
6.	Górowatki	13,27	19,47	10,67	2	-
7.	Jastrzębiec	19,59	13,51	3,26	2	-
8.	Jeleń	20,26	12,42	2,25	2	-
9.	Lubcza	15,63	10,17	7,57	0	-
10.	Nowy Dwór	17,90	13,23	15,82	2	-
11.	Pęperzyn	15,37	18,72	15,38	2	-
12.	Puszcza	15,43	3,43	1,90	0	-
13.	Runowo Krajeńskie	16,96	13,37	12,19	2	-
14.	Suchorączek	18,98	16,58	5,43	2	-
15.	Sypniewo	22,28	12,43	13,02	3	1 obiekt
16.	Śmiłowo	12,44	13,99	6,50	1	-
17.	Witunia	14,18	8,68	8,48	0	-
18.	Wymysłowo	11,24	7,36	1,30	0	-
19.	Zabartowo	18,48	11,44	10,05	0	-
20.	Zakrzewek	17,84	14,11	11,89	2	-
21.	Zakrzewska Osada	13,54	13,97	10,97	2	-
22.	Zgnilka	17,28	22,22	43,75	2	-
	Średnia dla Gminy (sposób obliczenia)	18,82 (2 467 ÷ 13 106)*100	12,32 (1 615 ÷ 13 106)*100	10,29 (806 ÷ 7 831)*100		

Źródło: Opracowanie własne

W tabeli 3 kolorem pomarańczowym wskazano wskaźniki, które osiągnęły wartości mniej korzystne od średniej ich wartości dla gminy. Przedstawione powyżej dane wskazują, że po 2 problemy społeczne występują na terenie sołectw: Dalkowo, Górowatki, Jastrzębiec, Jeleń, Nowy Dwór, Pęperzyn, Runowo Krajeńskie, Suchorączek, Sypniewo, Zakrzewek, Zakrzewska Osada i Zgniłka. Obecność przestrzeni zdegradowanej stwierdzono na terenie sołectwa Sypniewo. Do obszaru zdegradowanego na obszarach wiejskich gminy zaliczyć należy sołectwa, na terenie których zidentyfikowano co najmniej 2 problemy społeczne, a wskaźniki dla tych problemów przyjmują wartości mniej korzystne w porównaniu do średniej dla gminy i na terenie których znajdują się przestrzenie zdegradowane. Dlatego też, w wyniku przeprowadzonej analizy, do OZ włączono sołectwo Sypniewo na podstawie stwierdzonych problemów w sferze społecznej (3):

- starzejące się społeczeństwo,
- mała samowystarczalność ekonomiczna ludności i gospodarstw domowych (ubóstwo),
- bezrobocie,

i istniejącego obiektu uznanego za przestrzeń zdegradowaną. Obiekt ten to siedziba Wiejskiego Domu Kultury i filii biblioteki wiećborskiej, zlokalizowany na działkach oznaczonych numerami geodezyjnymi: 221/17 i 221/10 obręb Sypniewo.

Dane na podstawie, których dokonano obliczenia wskaźników na obszarach wiejskich Gminy Więcbork. Obliczenia wskaźników:

- udział ludności w wieku poprodukcyjnym w ludności ogółem na danym obszarze,
- udział osób w gospodarstwach domowych korzystających ze środowiskowej pomocy społecznej w ludności ogółem na danym obszarze

oraz

- udział bezrobotnych w ludności w wieku produkcyjnym na danym obszarze,

dokonano na podstawie poniższych danych:

Lp.	Sołectwo	Liczba ludności w wieku poprodukcyjnym (pobył stały)	Ilość osób w gospodarstwach domowych korzystających ze środowiskowej pomocy społecznej	Liczba bezrobotnych w wieku produkcyjnym (kobiety 18-59 lat, mężczyźni 18-64 lata)	Liczba ludności w wieku produkcyjnym (kobiety 18-59 lat, mężczyźni 18-64 lata)
	<i>Źródło i stan aktualności danych</i>	<i>Dane Urzędu Stanu Cywilnego w Więcborku, stan na 31.12.2016 r.</i>	<i>Dane Miejsko-Gminnego Ośrodka Pomocy Społecznej w Więcborku, stan na 31.12.2016 r.</i>	<i>Dane Powiatowego Urzędu Pracy w Sępólnie Krajeńskim, stan na 31.12.2016 r.</i>	<i>Dane Urzędu Stanu Cywilnego w Więcborku, stan na 31.12.2016 r.</i>

1.	Adamowo	21	3	2	112
2.	Borzyszkowo	47	14	18	201
3.	Czarmuń	13	18	1	52
4.	Dalkowo	13	24	10	66
5.	Frydrychowo	13	1	6	53
6.	Górowatki	15	22	8	75
7.	Jastrzębiec	58	40	6	184
8.	Jeleń	31	19	2	89
9.	Lubcza	63	41	19	251
10.	Nowy Dwór	46	34	25	158
11.	Pęperzyn	101	123	64	416
12.	Puszcza	27	6	2	105
13.	Runowo Krajeńskie	137	108	63	517
14.	Suchorączek	71	62	12	221
15.	Sypniewo	260	145	88	676
16.	Śmiłowo	24	27	8	123
17.	Witunia	129	79	48	566
18.	Wymysłowo	29	19	2	154
19.	Zabartowo	63	39	21	209
20.	Zakrzewek	43	34	17	143
21.	Zakrzewska Osada	31	32	17	155
22.	Zgniłka	14	18	21	48
Razem:		1 249	908	460	4 574
Gmina:		2 467	1615	806	7 831

Przy wyliczaniu wskaźników dotyczących udziału ludności w wieku poprodukcyjnym w ludności ogółem na danym obszarze oraz udziału osób w gospodarstwach domowych korzystających ze środowiskowej pomocy społecznej w ludności ogółem na danym obszarze skorzystano z danych nt. liczby ludności zawartych w rozdziale 2 *Uproszczona diagnoza gminy z wnioskami Tabela 1. Liczba ludności w poszczególnych sołectwach.*

Na terenie sołectwa Sypniewa znajduje się jeden obiekt, który można uznać za przestrzeń zdegradowaną. Stanowią go tereny działek 221/17 i 221/10 obręb Sypniewo, o łącznej powierzchni 0.3008 ha, częściowo niezagospodarowane, na terenie których znajduje się budynek, w którym mieszczą się siedziby Wiejskiego Domu Kultury i filii biblioteki wieńborskiej.

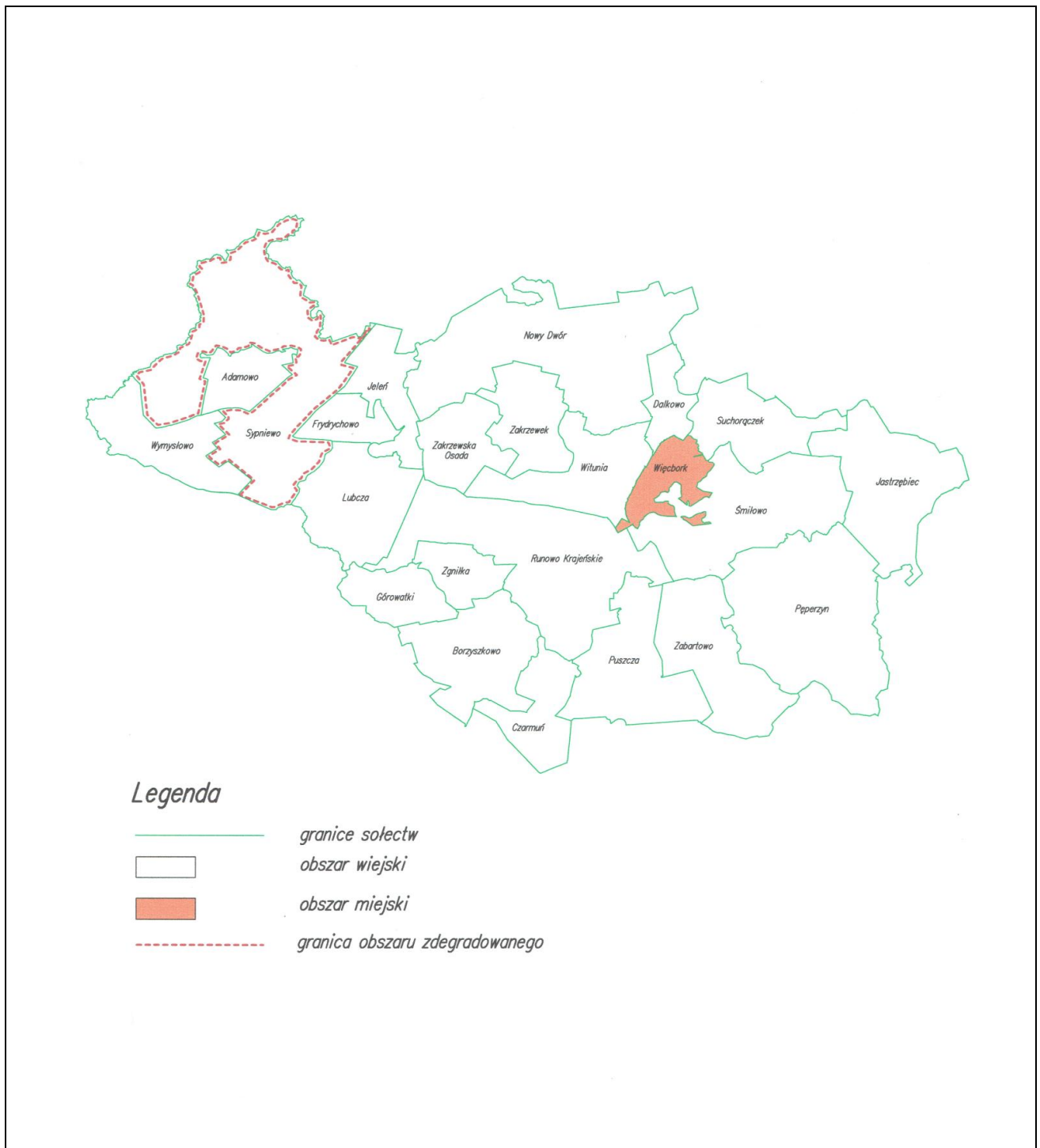
Zły stan techniczny budynku powoduje, że jest on częściowo nieużytkowany. Przedmiotowy obiekt z uwagi na posiadane warunki techniczne i dogodne położenie (centrum wsi) stwarza możliwość adaptacji na cele rozwoju społecznego i/lub gospodarczego sołectwa Sypniewa i leżących w jego sąsiedztwie sołectw Adamowo, Frydrychowo, Jeleń, Lubcza i Wymysłowo.

Podsumowując do obszaru zdegradowanego zaliczono:

- w mieście jednostkę strukturalną V – Śródmieście,
- na obszarze wiejskim sołectwo Sypniewo.

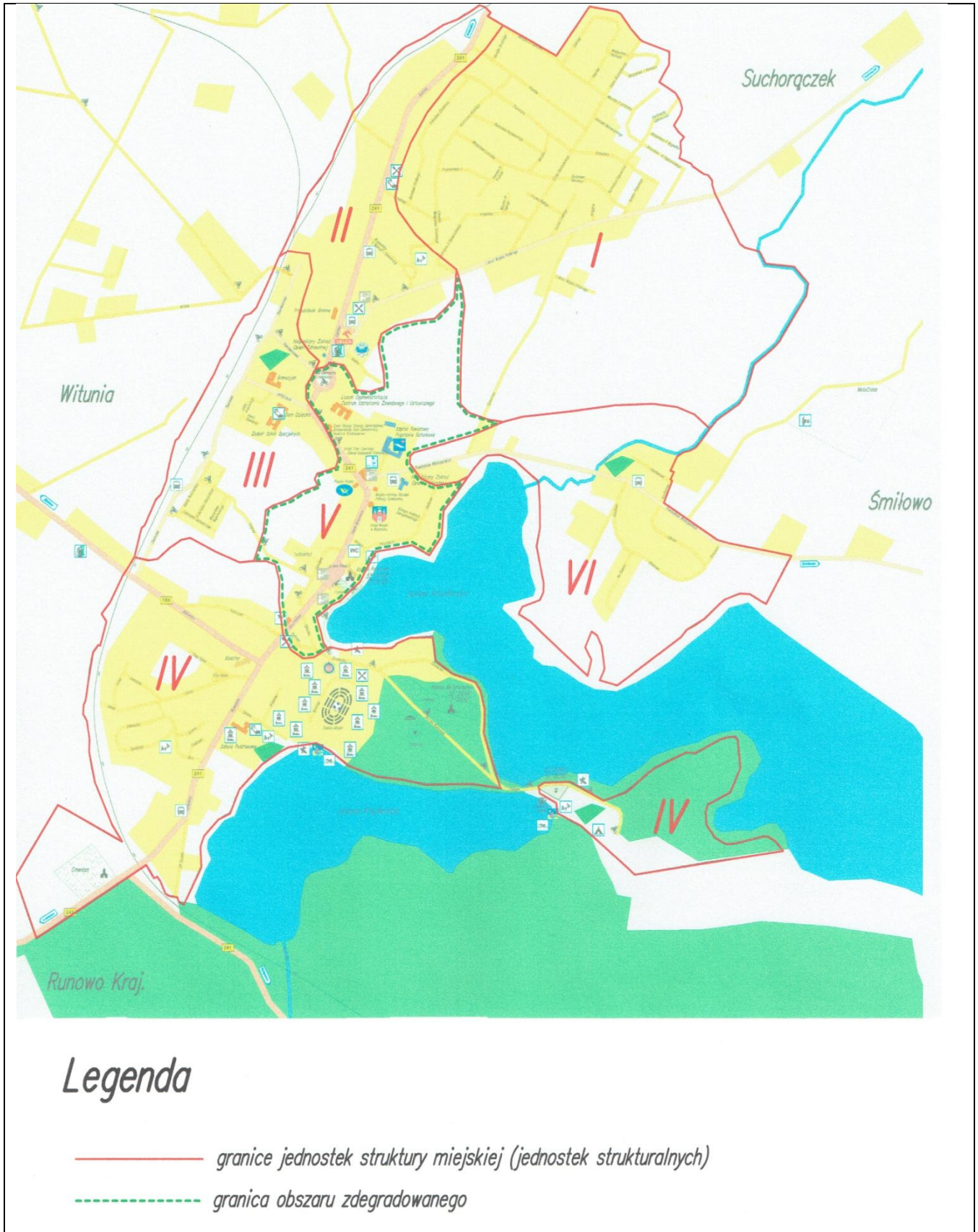
Obszar zdegradowany w mieście i na terenach wiejskich gminy przedstawiają poniższe mapy.

Mapa 3. Obszar zdegradowany na terenie wiejskim gminy



Źródło: Opracowanie własne

Mapa 4. Obszar zdegradowany na terenie miejskim



Źródło: Opracowanie własne

Podstawowe informacje o obszarze zdegradowanym zawiera niniejsza tabela.

Tabela 8. Powierzchnia i ludność obszaru zdegradowanego

Obszar	Powierzchnia w ha	Udział w całkowitej powierzchni gminy	Liczba mieszkańców	Udział w całkowitej liczbie mieszkańców gminy
<i>Źródło i stan aktualności danych</i>	<i>Dane Starostwa Powiatowego w Sępólnie Krajeńskim, wydziału Geodezji, Kartografii i Nieruchomości, stan na 31.12.2016 r.</i>	<i>Obliczenia własne na podstawie danych Starostwa Powiatowego w Sępólnie Krajeńskim, wydziału Geodezji, Kartografii i Nieruchomości</i>	<i>Dane Urzędu Stanu Cywilnego w Więcborku, stan na 31.12.2016 r.</i>	<i>Obliczenia własne na podstawie danych Urzędu Stanu Cywilnego w Więcborku, stan na 31.12.2016 r.</i>
Obszar miejski: Jednostka V – Śródmieście	44,7290	0,19	1 085	8,28
Obszar wiejski: sołectwo Sypniewo	2 684,9600	11,41	1 167	8,90
Razem:	2 729,6890	11,60	2 252	17,18
Gmina:	23 538,8080		13 106	

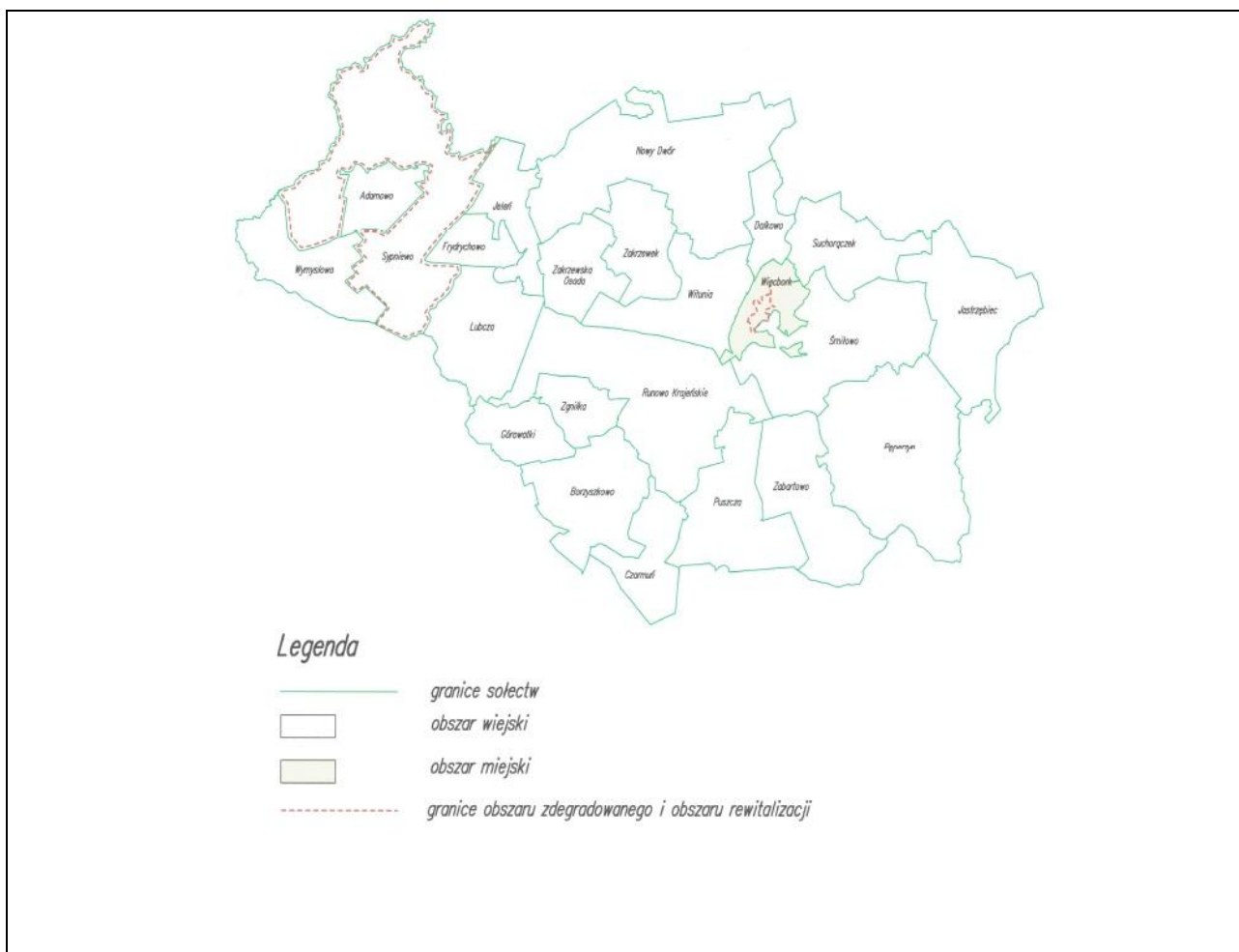
Źródło: Opracowanie własne

4. Obszar rewitalizacji gminy Więcbork

Z danych wyszczególnionych w *Tabeli 8 Powierzchnia i ludność obszaru zdegradowanego* wynika, że obszar zdegradowany znajdujący się zarówno w części miejskiej gminy jak i na obszarze wiejskim łącznie nie przekracza 20% powierzchni i 30% ludności Gminy Więcbork. Dlatego też, do obszaru rewitalizacji zaliczono całe jednostki wykazujące sytuację problemową, a więc cały obszar zdegradowany, w skład którego wchodzi:

- w mieście Więcbork: jednostka strukturalna V – Śródmieście,
 - na obszarze wiejskim: sołectwo Sypniewo,
- co dokładnie ilustruje zamieszczona poniżej mapa.

Mapa 5. Obszar rewitalizacji na tle obszaru gminy



Źródło: Opracowanie własne

Wskazany na mapie obszar rewitalizacji jest tożsamy z obszarem zdegradowanym i zgodnie z danymi znajdującymi się w Tabeli 8 obejmuje powierzchnię 2 729,6890 ha, co stanowi 11,60% całkowitej powierzchni gminy oraz jest zamieszkały przez 2 252 osoby, co stanowi 17,18% całkowitej liczby mieszkańców gminy.

Wybrano następujący kierunek działań rewitalizacyjnych dla całego obszaru rewitalizacji: **„Przekształcenie przestrzeni zdegradowanej na cele aktywizacji społecznej”**.

Wybór niniejszego celu spowodowany był znajdującą się na obszarze rewitalizacji przestrzenią zdegradowaną, możliwą do zaadaptowania na cele aktywizacji społecznej mieszkańców. Przestrzeń zdegradowaną tworzą nieruchomości stanowiące własność Gminy Więcbork, zlokalizowane w Sypniewie oraz w Więcborku. Z uwagi na posiadane warunki techniczne i dogodne położenie (główna ulica wsi Sypniewo oraz centrum miasta Więcbork), wykazują one możliwość zagospodarowania na potrzeby mieszkańców obszaru rewitalizacji w zakresie infrastruktury rozwoju społecznego.

Zarówno Gmina Więcbork jak i inne podmioty działające na terenie gminy w celu wyprowadzenia Obszaru Rewitalizacji (OR) ze stanu kryzysowego, zakładają realizację szeregu przedsięwzięć „miękkich” dla mieszkańców OR (warsztaty, szkolenia, spotkania ze specjalistami, itp.). Powstała baza infrastrukturalna stanowić będzie narzędzie pomocnicze służące do realizacji działań aktywizacyjnych i integracyjnych, których trzon ukierunkowany będzie w większości na ożywienie społeczne oraz zmniejszenie skali ubóstwa i wykluczenia społecznego.

5. Szczegółowa diagnoza obszaru rewitalizacji

5.1. Śródmieście - miasto Więcbork

Śródmieście to jednostka strukturalna obejmująca centralną część miasta Więcbork, konkretnie ulice: Parkową, Rybacką, Gen. J. Hallera, Ogrodową, Plac Jana Pawła II, Mickiewicza, Pocztową, Wodną, Potulickich, Zamkową i Biskupa Andrzeja Zebrzydowskiego. Obszar ten zajmuje powierzchnię 44.7290 ha, co stanowi 0,19 % całej Gminy Więcbork. Śródmieście skupia funkcje administracyjne, handlowe i usługowe. Powstało podczas długotrwałych procesów następujących po sobie przekształceń w wyniku których powstał zespół zabudowy wielofunkcyjnej. Śródmieście jest częścią miasta, która podlega nieustannym przemianom, związanym z rozwojem techniki i z nowymi potrzebami ludności.

Według danych Urzędu Stanu Cywilnego w Więcborku na dzień 31 grudnia 2016 roku śródmieście (na pobyt stały) zamieszkiwało dokładnie 1 085 osób (w tym 557 kobiet i 528 mężczyzn), co stanowi 8,28% ludności gminy. W wieku przedprodukcyjnym były to 184 osoby (w tym 78 dziewcząt i 106 chłopców), w wieku produkcyjnym było to 691 osób (w tym 328 kobiet i 363 mężczyzn) oraz w wieku poprodukcyjnym było to 210 osób (w tym 151 kobiet i 59 mężczyzn). Między innymi z uwagi na wysoki udział ludności w wieku poprodukcyjnym w ludności na obszarze śródmieścia wynoszący 19,35%, podczas gdy średnia dla Gminy Więcbork wyniosła 18,82%, jednostka ta uznana została za obszar zdegradowany. Liczba urodzeń i zgonów pozostaje na zbliżonym poziomie. Urząd Stanu Cywilnego w Więcborku w 2016 roku odnotował na obszarze jednostki – 12 urodzeń oraz 13 zgonów.

Negatywną cechą charakteryzującą obszar śródmieścia jest również wyższy od średniej dla gminy udział osób w gospodarstwach domowych korzystających ze środowiskowej pomocy społecznej w ludności ogółem na danym obszarze. Zgodnie z danymi Miejsko-Gminnego Ośrodka Pomocy Społecznej w Więcborku według stanu na dzień 31.12.2016 r., na obszarze śródmieścia udział ten wynosił aż 20,74%, zaś średnia dla Gminy Więcbork kształtowała się na poziomie 12,32%. W większości gospodarstw o dochodach poniżej kryterium dochodowego, powodem a zarazem przyczyną ubiegania się o pomoc ze środowiskowej pomocy społecznej było bezrobocie, zgodnie z danymi MGOPS, występujące w 2016 r. aż w ponad 50% przypadkach ogółu gospodarstw domowych

wymagających pomocy. Grupą najbardziej narażoną na potrzebę korzystania z pomocy społecznej, na terenie śródmieścia, jak i na terenie gminy jest grupa osób w wieku produkcyjnym (tj. ponad 50% korzystających), mniejszy odsetek stanowią osoby w wieku przedprodukcyjnym, zaś najmniejszą grupę osoby w wieku poprodukcyjnym. Warto zwrócić również uwagę, że większość z osób korzystających z pomocy społecznej, nie posiada prawa do pobierania zasiłku dla bezrobotnych. Oznacza to, że wśród osób bezrobotnych najwięcej jest długotrwale bezrobotnych. W związku z powyższym, należy podjąć szereg działań mających na celu odbudowę kapitału ludzkiego i społecznego. Między innymi Gmina Więcbork planuje na terenie śródmieścia stworzenie Centrum Aktywności Lokalnej, którego celem będzie zwiększenie dostępności usług społecznych, w szczególności dla osób zagrożonych ubóstwem, wykluczeniem społecznym, a także z myślą o stworzeniu zajęć dla dzieci w wieku 3-5 lat oraz seniorów.

Analiza wskaźnika „odsetek dzieci zamieszkujących dany obszar w wieku 3 - 5 lat, objętych wychowaniem przedszkolnym” wykazała bowiem, iż na obszarze śródmieścia powinny zostać podjęte działania mające na celu zmniejszenie uciążliwości spowodowanych faktem, iż dzieci w wieku 3 - 5 lat w sposób niewystarczający objęte są wychowaniem przedszkolnym – zaledwie 36,59 % dzieci w tym wieku uczęszcza do przedszkola. Średnia dla gminy, w tym zakresie, wynosi 50,77%. Zatem niezbędne jest podjęcie kroków w celu tworzenia nowych miejsc w przedszkolach, utworzenia „klubu malucha”, zatrudnienia instruktorów oraz organizacji różnego rodzaju zajęć dla dzieci rozwijających somatycznie, ruchowo, emocjonalnie i społecznie.

Działalność gospodarcza prowadzona na tym obszarze skupia się głównie na handlu i usługach. Na terenie śródmieścia zlokalizowane są sklepy, w przeważającej większości spożywcze. Napotkamy tam również banki, apteki, zakłady fryzjersko - kosmetyczne, punkty zakupu ubezpieczeń, biura księgowo, punkty sprzedaży prasy i tym podobne. Zgodnie z danymi Urzędu Miejskiego w Więcborku liczba zarejestrowanych podmiotów gospodarczych na tym terenie na dzień 31.12.2016 r. wynosiła 113 - podczas, gdy na terenie całej Gminy Więcbork 686.

Zarówno teren śródmieścia jak i całego miasta wyłączony jest z terenu Krajeńskiego Parku Krajobrazowego. Zdecydowanym walorem przyrodniczym śródmieścia jest jego położenie wzdłuż linii brzegowej Jeziora Więcborskiego.

Mieszkańcy śródmieścia mają dobry dostęp do najważniejszych instytucji. Na terenie jednostki działa szpital powiatowy, Urząd Miejski, Miejsko - Gminny Ośrodek Pomocy Społecznej, Świetlica Środowiskowa, Biuro Obsługi Oświaty Samorządowej, Miejsko - Gminny Ośrodek Kultury oraz Miejsko – Gminna Biblioteka Publiczna. Na terenie jednostki funkcjonują także szkoły średnie oraz znajduje się kościół. Z uwagi jednak na występujące problemy strefy społecznej zachodzi potrzeba rozwijania miejsc opieki dla osób starszych oraz stworzenia oferty spędzania wolnego czasu dla seniorów i dzieci w wieku 3 - 5 lat nieobjętych wychowaniem przedszkolnym. Istniejące na terenie obszaru instytucje nie są wystarczająco wyposażone w odpowiedniej wielkości sale, co w zasadzie wyklucza wprowadzenie na ich bazie dodatkowych funkcji i działań na rzecz osób starszych i dzieci. Na terenie śródmieścia brak jest miejsca umożliwiającego aktywizację osób niesamodzielnych, w tym osób starszych i z niepełnosprawnościami oraz osób zagrożonych ubóstwem i wykluczeniem społecznym. Między innymi istniejący już na terenie Gminy Więcbork Klub Seniora nie ma stałego miejsca spotkań. Członkowie Klubu korzystają z wolnych sal w domu kultury, czy świetlicy środowiskowej, jednakże jedynie w przypadku, gdy wspomniane sale nie są zarezerwowane.

Na terenie śródmieścia przy ulicy Rybackiej w Więcborku znajduje się obiekt zdegradowany i służący obecnie jako magazyn (budynek byłego kościoła ewangelickiego), stanowiący własność Gminy Więcbork, który powinien zostać zagospodarowany na cele aktywizacji społecznej.

Zdjęcie 1. Budynek niemieszkalny po byłym kościele ewangelickim przy ul. Rybackiej 11A w Więcborku. (fot. Barbara Szmidt)



Podsumowując, za najważniejsze problemy śródmieścia, należy uznać:

- 1) Wysoki udział ludności w wieku poprodukcyjnym w ludności ogółem na obszarze śródmieścia - zachodzi potrzeba rozwijania miejsc opieki dla osób starszych oraz stworzenia oferty spędzania wolnego czasu dla seniorów.
- 2) Wysokie uzależnienie od pomocy społecznej – niezbędne jest prowadzenie przedsięwzięć przeciwdziałających wykluczeniu oraz ubóstwu ludności śródmieścia.
- 3) Niewystarczające objęcie wychowaniem przedszkolnym dzieci w wieku 3 - 5 lat na terenie śródmieścia - niezbędne jest podjęcie kroków w celu tworzenia nowych miejsc w przedszkolach, zatrudnienia instruktorów, organizacji różnego rodzaju zajęć dla dzieci oraz utworzenie „klubu malucha”.
- 4) Występowanie obiektu zdegradowanego – budynku niemieszkalnego po kościele ewangelickim – istnieje potrzeba przebudowy budynku oraz adaptacja na cel aktywizacji społecznej.

Największe potencjały śródmieścia to:

- 1) Śródmieście charakteryzuje się skupioną zabudową oraz koncentracją mieszkańców – co stwarza dobre warunki dalszego rozwoju oraz korzystnie wpływa na możliwość rozwoju aktywności społecznej.
- 2) Walorem przyrodniczym śródmieścia jest jego położenie wzdłuż linii brzegowej Jeziora Więcborskiego.
- 3) Śródmieście charakteryzuje się dobrym dostępem do najważniejszych instytucji, na terenie jednostki znajduje się również szpital, kościół oraz szkoły średnie.

5.2. Sołectwo Sypniewo

Sypniewo jest największym sołectwem Gminy Więcbork zajmuje powierzchnię 2684.96 ha (zgodnie z danymi Starostwa Powiatowego w Sępólnie Krajeńskim, Wydziału Geodezji, Kartografii i Nieruchomości), co stanowi 11,41% powierzchni całej gminy. Sołectwo położone jest 12 km na zachód od Więcborka i jest najbardziej wysuniętym na zachód sołectwem Gminy Więcbork. Graniczy bezpośrednio z sołectwami: Adamowo, Wymysłowo, Jeleń, Frydrychowo i Lubcza, a od zachodu z Gminą Zakrzewo i tym samym województwem wielkopolskim. Niewątpliwie jako największe sołectwo gminy oddziałuje na sąsiednie tereny. Przede wszystkim ze względu na dostęp do przychodni zdrowia, szkół (w tym również Zespołu Szkół Centrum Kształcenia Rolniczego), banku, poczty oraz

kościół. Miejscem szczególnym jest również Zespół Pałacowo - Parkowy w Sypniewie. Analizując charakter zabudowy, należy zauważyć bardzo korzystny fakt, że sołectwo charakteryzuje się skupioną zabudową – co stwarza najlepsze warunki dalszego rozwoju (Studium UiKZP). Koncentracja mieszkańców bardzo korzystnie wpływa na możliwość rozwoju aktywności wymagającej partycypacji większej grupy osób.

Zgodnie z danymi Urzędu Stanu Cywilnego w Więcborku na dzień 31 grudnia 2016 roku sołectwo Sypniewo (na pobyt stały) zamieszkiwało dokładnie 1 167 osób (w tym 589 kobiet i 578 mężczyzn), co stanowi 8,9 % ludności gminy. W wieku przedprodukcyjnym były 231 osoby (w tym 109 dziewcząt i 122 chłopców), w wieku produkcyjnym było to 676 osób (w tym 312 kobiet i 364 mężczyzn), zaś w wieku poprodukcyjnym sołectwo zamieszkiwało 260 osób (w tym 168 kobiet i 92 mężczyzn). Z przeprowadzonej analizy wynika, iż udział ludności w wieku poprodukcyjnym w ludności na obszarze sołectwa Sypniewa wynosił 22,28% i był wyższy od średniej dla Gminy Więcbork o 3,46%. Niezbędne jest więc prowadzenie działań i aktywizacja osób w starszym wieku. Liczba urodzeń i zgonów pozostaje na zbliżonym poziomie. Urząd Stanu Cywilnego w Więcborku w 2016 roku odnotował na obszarze sołectwa - 10 urodzeń i 8 zgonów.

Wsparcia potrzebują również osoby zagrożone ubóstwem i wykluczeniem społecznym. Zgodnie z danymi Miejsko - Gminnego Ośrodka Pomocy Społecznej w Więcborku według stanu na dzień 31.12.2016 r., na obszarze sołectwa udział osób w gospodarstwach domowych korzystających ze środowiskowej pomocy społecznej w ludności ogółem na danym obszarze wynosił 12,43%, zaś średnia dla Gminy Więcbork kształtowała się na poziomie 12,32%. Zatem wskaźnik ten nieznacznie, ale jednak przekracza wartość średnią występującą na obszarze gminy.

Zjawiskiem niepokojącym na terenie sołectwa jest również, jak wynika z danych Powiatowego Urzędu Pracy w Sępólnie Krajeńskim, według stanu na dzień 31 grudnia 2016 r., udział bezrobotnych w ludności w wieku produkcyjnym na obszarze sołectwa Sypniewo, który wynosił 13,02%. Przekroczył on średnią dla Gminy Więcbork, która wynosiła 10,29%. W związku z silną relacją pomiędzy bezrobociem, a pobieraniem zasiłków ze środowiskowej pomocy społecznej niezbędne jest tworzenie nowych miejsc pracy na terenie sołectwa oraz prowadzenie szkoleń podnoszących kwalifikacje mieszkańców.

Obok działalności rolniczych w sołectwie Sypniewo dobrze rozwinęło się rzemiosło (Studium UiKZP). Działalność gospodarcza prowadzona na tym obszarze skupia się

na handlu i usługach. Na terenie sołectwa zlokalizowane są sklepy spożywcze, sklep wielobranżowy, masarnia, sklep rolniczy, ogrodnicy, bank, poczta, apteka, zakład fryzjerski i tym podobne. Na terenie sołectwa funkcjonuje również tartak, wytwórnia oklein stolarskich, firma zajmująca się telekomunikacją bezprzewodową oraz firma zajmująca się produkcją i sprzedażą rolet wewnętrznych, moskitier i żaluzji. Zgodnie z danymi Urzędu Miejskiego w Więcborku liczba zarejestrowanych podmiotów gospodarczych na tym terenie na dzień 31.12.2016 r. wynosiła 76 - podczas, gdy na terenie całej Gminy Więcbork 686.

Cały obszar sołectwa Sypniewo leży w granicach Krajeńskiego Parku Krajobrazowego. Część zachodnia sołectwa jest objęta ochroną w ramach sieci Natura 2000 (z dyrektywy siedliskowej). Ponadto na tym obszarze ustanowiono dużą liczbę pomników przyrody oraz użytków ekologicznych. Warto zauważyć, że sołectwo Sypniewo jest otoczone lasami, co stanowi duży potencjał przyrodniczy lasów i oddziałuje na tę część gminy (Studium UiKZP).

Przez sołectwo Sypniewo przebiega droga wojewódzka - nr 189 - z Więcborka do Jastrowia w województwie wielkopolskim - łączna długość drogi to 50 km. Na terenie gminy droga biegnie przez Więcbork, Witunię, Zakrzewską Osadę, Sypniewo i Dorotowo, ponadto zapewnia dostępność Zakrzewka, Adamowa i Lubczy. Droga ta ma podstawowe znaczenie dla funkcjonowania gminy, ponieważ zapewnia połączenia wzdłuż osi wschód - zachód, zwłaszcza połączenie Więcborka z Sypniewem, gdzie służy także do realizacji połączeń PKS. Droga nr 189 ma w prawdzie status drogi wojewódzkiej, ale na terenie gminy ma znacznie większą rolę w obsłudze gminy (dostępność zewnętrzna dla tak dużych miejscowości jak Sypniewo i Witunia), niż dla realizacji potrzeb wojewódzkich (Studium UiKZP). To uwarunkowanie ma duże znaczenie dla szeroko rozumianego rozwoju społecznego - wpływa nie tylko na możliwość dojazdu do pracy, ale także do zaspokojenia innych potrzeb.

Brak jest miejsc, w których osoby w różnym wieku i dotknięte różnymi problemami mogłyby spędzać wolny czas w sposób aktywny, integrując się przy tym z innymi mieszkańcami sołectwa. Brak odpowiedniej infrastruktury powoduje, że mieszkańcy niechętnie wychodzą ze swoich domów, co wpływa niekorzystnie na integrację społeczną. W sołectwie Sypniewo znajduje się infrastruktura w postaci Wiejskiego Domu Kultury w Sypniewie, boiska sportowego z budynkiem socjalno-sportowym, placu zabaw, kościoła, pałacu w Sypniewie. Budynek Wiejskiego Domu Kultury w Sypniewie wymaga jednak

przebudowy oraz remontu, by w pełni mógł służyć celom aktywizacji mieszkańców. Państwowy Powiatowy Inspektorat Sanitarny w Sępólnie Krajeńskim w wyniku kontroli sanitarnej przeprowadzonej w dniu 21.04.2015 r. stwierdził szereg nieprawidłowości sanitarno-higienicznych. Zatem Burmistrz Więcborka zmuszony został do wyłączenia pomieszczenia sali widowiskowej z użytkowania.

Zdjęcie 2. Budynek WDK w Sypniewie przy ulicy 29 Stycznia 36 (fot. Katarzyna Pawlisz)



Z analizy ankiet złożonych przez mieszkańców w trakcie prac nad programem rewitalizacji wynika, iż mieszkańcy sołectwa Sypniewo na pytanie jakie działania powinny zostać podjęte przez władze gminy w celu eliminacji i ograniczenia negatywnych zjawisk na terenie zamieszkania wśród wielu innych – na pierwszym miejscu wskazywali budowę i remont dróg, chodników, miejsc parkingowych (92% ankietowanych), na drugim miejscu budowę miejsc rekreacji, sportu oraz budowę i remont obiektów kulturalnych, świetlic (88% ankietowanych) oraz na trzecim miejscu działania mające na celu zmniejszenie bezrobocia (85% ankietowanych). Podobne wyniki wykazały złożone ankiet w sołectwach bezpośrednio graniczących z sołectwem Sypniewo. Poniższa tabela wskazuje wyniki ankiet (poziom procentowy) - trzech najczęściej wskazywanych przez mieszkańców działań do realizacji.

Tabela 9. Wyniki ankiet w sołectwach graniczących z sołectwem Sypniewo

sołectwo	budowa i remont dróg, chodników, miejsc parkingowych	budowa miejsc rekreacji, sportu oraz budowa i remont obiektów kulturalnych, świetlic	działania mające na celu zmniejszenie bezrobocia
Adamowo	100%	92%	67%
Frydrychowo	87,5%	62,5%	87,5%
Jeleń	100%	40%	60%
Lubcza	83%	49%	63%
Wymysłowo	82%	82%	64%

Źródło: Obliczenia własne na podstawie ankiet

Podsumowując, za najważniejsze problemy sołectwa Sypniewo, należy uznać:

1. Wysoki udział ludności w wieku poprodukcyjnym w ludności ogółem na obszarze sołectwa Sypniewo - zachodzi potrzeba rozwijania miejsc opieki dla osób starszych oraz stworzenia oferty spędzania wolnego czasu dla seniorów.
2. Wysokie uzależnienie od pomocy społecznej – niezbędne jest prowadzenie przedsięwzięć przeciwdziałających wykluczeniu oraz ubóstwu ludności.
3. Występowanie bezrobocia na terenie sołectwa Sypniewo – zachodzi potrzeba tworzenia miejsc pracy i przeprowadzania szkoleń.
4. Występowanie obiektu zdegradowanego – Wiejskiego Domu Kultury, z którego korzystanie częściowo jest niemożliwe i w znacznym stopniu ograniczone – istnieje potrzeba przebudowy budynku oraz jego adaptację na cel aktywizacji społecznej.

Największe potencjały sołectwa Sypniewo to:

1. Sołectwo charakteryzuje się skupioną zabudową – co stwarza najlepsze warunki dalszego rozwoju. Koncentracja mieszkańców korzystnie wpływa na możliwość rozwoju aktywności społecznej.
2. Sołectwo posiada duży potencjał przyrodniczy lasów, znajduje się w granicach Krajeńskiego Parku Krajobrazowego oraz częściowo w sieci Natura 2000.
3. Sołectwo Sypniewo wyróżnia się obecnością szkolnictwa, w tym szkoły średniej - Zespołu Szkół Centrum Kształcenia Rolniczego.
4. Na terenie sołectwa znajduje się Zespół Pałacowo-Parkowy – co jest dodatkowym walorem turystycznym.
5. Przez sołectwo Sypniewo przebiega droga wojewódzka - nr 189 - to uwarunkowanie ma duże znaczenie dla rozwoju społecznego i gospodarczego.

6. Wizja stanu obszaru rewitalizacji po przeprowadzeniu rewitalizacji

6.1. Śródmieście - miasto Więcbork

Rewitalizację śródmieścia zamierza się przeprowadzić zgodnie z celem A, określonym w rozdziale 6.4.2 „Zasad programowania przedsięwzięć rewitalizacyjnych w celu ubiegania się o środki finansowe w ramach Regionalnego Programu Operacyjnego Województwa Kujawsko - Pomorskiego na lata 2014 - 2020”, to znaczy „przekształcenie przestrzeni zdegradowanej na cele aktywizacji społecznej”.

Dla osób w wieku poprodukcyjnym, osób zagrożonych wykluczeniem społecznym i ubóstwem oraz dzieci w wieku 3 - 5 lat przewiduje się, w celu zagospodarowania wolnego czasu w sposób aktywny, budowania więzi międzypokoleniowych oraz nabycia nowych umiejętności - następujący zakres działań:

- w ramach „Centrum edukacyjno - animacyjnego z salą zabaw dla małych dzieci” stworzenie alternatywy dla placu zabaw w sezonie jesienno – zimowo - wiosennym. Organizacja zajęć dla dzieci w wieku 3 - 5 lat pobudzających aktywność psychoruchową. Organizacja interaktywnych pokazów z różnych dziedzin nauki prowadzonych przez animatora,
- „ Z ekologią za pan brat” – planowana jest organizacja pokonkursowej wystawy fotograficznej – „Krajeński Park Krajobrazowy w obiektywie”, połączonej z warsztatami „Fotografować każdy może”,
- Ponadto planowana jest organizacja wystaw promujących walory przyrodnicze, krajobrazowe i kulturowe KPK oraz warsztaty „Ekologia łączy pokolenia” - w kuchni dawniej i dziś, ogród babci, a co dziś, recykling za czasów naszych babć. Spotkania dla dziadków i wnuków uzmysławiające młodemu pokoleniu na czym polegają zasady ekologii, które obowiązywały od zawsze,
- zajęcia dla seniorów – projekcje filmów przyrodniczych dla seniorów w ramach „Cyklicznego kina ekologicznego”,
- Miejsko - Gminny Ośrodek Kultury w Więcborku zakłada również organizację cyklu koncertów i wystaw promujących artystyczne osiągnięcia mieszkańców gminy Więcbork oraz zaproszonych gości oraz utworzenie „Izby Tradycji” – wystawy zorganizowane na bazie zbiorów zgromadzonych w Muzeum Okręgowym im. Leona Wyczółkowskiego

w Bydgoszczy. Wpłyne to na zwiększenie dostępności do wydarzeń kulturalnych, artystycznych dla wszystkich mieszkańców, w tym także dla osób starszych oraz gorzej usytuowanych, których nie stać na dojazd do większych ośrodków miejskich na wydarzenia kulturalne,

- organizacja Gminnych Targów Pracy i Przedsiębiorczości - targi dają możliwość bezpośredniego spotkania z pracodawcami i zapoznania się z aktualnymi propozycjami staży i ofert pracy,
- warsztaty chóralne – śpiew chórny rozwija wszechstronnie w każdym wieku, wymaga również zachowania dobrej kondycji fizycznej i dobrego zdrowia oraz czyni społeczeństwo radosnym i szczęśliwym,
- cykl spotkań organizowanych dla seniorów, pt. „Książka dla seniora”. Podczas spotkań poruszone zostaną tematy dotyczące sztuki, zdrowia, relacji międzypokoleniowych. Poruszane będą zagadnienia związane z obsługą komputera i korzystaniem z Internetu,
- zajęcia wspólnego muzykowania „seniorzy + dzieci”,
- w ramach przedsięwzięcia planuje się utworzenie ogólnodostępnej sali komputerowej, w której realizowane będą kursy komputerowe dla seniorów i osób nieposiadających komputera,
- projekt „Aktywne śródmieście” zakłada utworzenie Gminnego Punktu Informacji - w miejscu tym będzie możliwość pozyskania informacji dotyczących m.in. bazy noclegowej, oferty kulturalnej. Do zadań GPI będzie należało także informowanie o ofertach pracy (ściśła współpraca głównie z lokalnymi przedsiębiorcami oraz powiatowym Urzędem Pracy w Sępólnie Krajeńskim), pomoc w poszukiwaniu pracy (pisanie CV), prowadzenie tzw. kiosku z pracą czyli zbieranie ofert od osób poszukujących pracy i pracodawców, przekazywanie informacji mieszkańcom gminy o funduszach strukturalnych. Przedsięwzięcie zakłada także organizację zajęć dla dzieci w wieku 3 - 5 lat. Przewidziano zajęcia rozwijające, zajęcia wyrównujące deficyty rozwojowe (gimnastyka korekcyjna, zajęcia socjologiczno - terapeutyczne). Przewiduje się zagospodarowanie jednej z sal pod „klub malucha”.

Do realizacji w/w działań niezbędna jest przebudowa oraz zmiana sposobu użytkowania budynku niemieszkalnego przy ul. Rybackiej 11A (po kościele ewangelickim), służącego jako magazyn - na Centrum Aktywności Lokalnej. Inwestycja obejmować będzie: wymianę stolarki okiennej i drzwiowej, wymianę pokrycia dachowego, budowę węzła

sanitarne, wykonanie instalacji elektrycznej, instalacji centralnego ogrzewania oraz instalacji wodno - kanalizacyjnej, prace ogólnobudowlane, zaplanowanie i zagospodarowanie pomieszczeń na sale do prowadzenia poszczególnych, planowanych zajęć edukacyjnych, kulturalnych, warsztatów, koncertów.

6.2. Sołectwo Sypniewo

Rewitalizację sołectwa Sypniewo również zamierza się przeprowadzić zgodnie z celem A, określonym w rozdziale 6.4.2 „Zasad programowania przedsięwzięć rewitalizacyjnych w celu ubiegania się o środki finansowe w ramach Regionalnego Programu Operacyjnego Województwa Kujawsko-Pomorskiego na lata 2014 - 2020”, to znaczy „przekształcenie przestrzeni zdegradowanej na cele aktywizacji społecznej”.

Dla społeczności lokalnej, w tym głównie dla osób w wieku poprodukcyjnym, dla osób zagrożonych wykluczeniem społecznym i ubóstwem oraz dla osób bezrobotnych przewiduje się:

- zwiększenie dostępności do wydarzeń kulturalnych, artystycznych dla wszystkich mieszkańców, w tym także dla osób starszych oraz gorzej sytuowanych, których nie stać na dojazd do większych ośrodków miejskich na wydarzenia kulturalne, m.in. organizacja koncertu kolęd i pastorałek,
- organizację warsztatów dla dzieci, młodzieży oraz osób starszych, podczas których zostaną wykonane ozdoby bożonarodzeniowe. Warsztaty będą wspaniałą okazją do nauczenia się niektórych technik, poznania pomysłów i możliwości wykorzystania przedmiotów,
- organizację warsztatów rękodzieła „Łączymy pokolenia” dla mieszkańców sołectwa Sypniewo i okolicznych wsi,
- organizację turnieju w tradycyjną, ludową grę w karty „Baśka”. Turniej przeznaczony będzie dla osób w różnym wieku, o różnym statusie materialnym. Celem projektu będzie uratowanie od zapomnienia i zachowanie w społeczności lokalnej umiejętności grania w tradycyjną, ludową grę w karty „Baśka”, charakterystyczną dla terenów Pomorza.

- organizację „Dziecięcych warsztatów zdrowego stylu życia”. Zadanie będzie miało na celu aktywizację dzieci i kulinarne wyprawy w świat smaków różnych potraw (poszukiwanie, przygotowywanie, prezentowanie) oraz zabawy ruchowe.
- zagospodarowanie jednej z sal na potrzeby lokalnych wędkarzy, którzy chcą zaszczerpić w młodych ludziach szacunek do natury, miłość do wędkowania. Planowane jest prowadzenie zajęć, na których starsi członkowie koła będą przekazywać dzieciom wiedzę ekologiczną.
- organizację wystaw plastycznych, fotograficznych oraz innych spotkań tematycznych promujących walory przyrodnicze, krajobrazowe i historyczne KPK. Warsztaty dla dzieci: drugie życie papieru, moda „ekologiczna”, zajęcia rozwijające połączone z aktywnością ruchową.
- cykl spotkań organizowanych dla seniorów, pt. „ Książka dla seniora”. Podczas spotkań poruszone zostaną tematy dotyczące sztuki, zdrowia, relacji międzypokoleniowych. Poruszane będą zagadnienia związane z obsługą komputera i korzystaniem z Internetu,
- zajęcia wspólnego muzykowania „seniorzy + dzieci”.

Ponadto, Miejsko - Gminny Ośrodek Kultury w Więcborku zakłada realizację kilku projektów. Będą to zajęcia z różnych dziedzin dla różnych grup wiekowych, tak, aby każdy znalazł coś dla siebie:

- Zabawa z tańcem - zajęcia taneczne dla dzieci, młodzieży i dorosłych.
- Akademia Małego i Dużego Kucharza (Akademia zdrowego żywienia, Cukiernia Łasucha, Dzień domowego fast fooda, nauka robienia dekoracji z masy marcepanowej, z owoców i warzyw – zajęcia dla Dzieci i Seniorów.
- Sprawny SENIOR - zajęcia zumba, fitness, aerobik dla SENIORÓW.
- W Małym Kinie - w ramach spotkań możliwość wyświetlania bajek, filmów czy własnych relacji zdjęciowych i filmowych z zajęć.
- Artystyczne Życie - wystawy prac lokalnych twórców oraz prac, które wykonały dzieci podczas zajęć w WDK Sypniewo.
- Muzyczne Inspiracje - kameralne koncerty mieszkańców Sypniewa i okolic.
- Świętujemy ważne Dni - występy dzieci z okazji Dnia Matki, Jasełka, Dzień Dziecka, Dzień Kobiet itp.

- Zosia Samosia – warsztaty twórczego rękodziela dla SENIORÓW (pergamano, decoupage, odnawianie mebli, quilling, papierowe cuda, batik, malarstwo artystyczne itp.).
- Rozwijamy naszą pasję - sala użyczana na próby zespołu „Leśna Cytra” oraz AgaBand z Sypniewa.
- Bawmy się - Możliwość zorganizowania imprezy dla najmłodszych (bal maskowy, wieczór wróżb z okazji andrzejek, dyskoteka) cykl spotkań w ramach środków własnych Miejsko – Gminnego Ośrodka Kultury w Więcborku.
- „Sypniewianie” – utworzenie wielopokoleniowego zespołu pieśni i tańca składającego się z dzieci, młodzieży, osób dorosłych, seniorów.

Powiatowy Urząd Pracy w Sępólnie Krajeńskim zakłada organizację zajęć w ramach grupowego poradnictwa zawodowego, zgodnie z potrzebami, które zostaną zdiagnozowane u osób bezrobotnych. Pogłębione indywidualne porady zawodowe dla zainteresowanych osób bezrobotnych. Poradnictwo w zakresie wyboru zawodu zgodnego z kwalifikacjami i kompetencjami lub poradnictwo zawodowe w zakresie podnoszenia, uzupełniania kompetencji i kwalifikacji zawodowych. Przeprowadzone będą również warsztaty aktywnego poszukiwania pracy.

Warunkiem koniecznym powodzenia planowanych działań mających na celu aktywizację mieszkańców, jest realizacja inwestycji polegającej na przebudowie budynku Wiejskiego Domu Kultury w Sypniewie. Na terenie sołectwa Sypniewo nie ma innych budynków, które mogłyby być wykorzystane na ten cel. Budynek został wybudowany ok. 1960 roku i ze względu na stan techniczny oraz sanitarno-higieniczny niezbędna jest jego przebudowa oraz modernizacja. Inwestycja obejmuje przebudowę wraz z wykonaniem instalacji wewnętrznych: wentylacji, elektrycznej, tp, wodno - kanalizacyjnej, centralnego ogrzewania i CWU. Planowana jest wymiana części stolarki okiennej i drzwiowej. Ocieplenie budynku oraz wykonanie elewacji. Remont obejmie również pomieszczenia wewnątrz budynku. Planowana jest również budowa zaplecza kuchennego oraz przystosowanie pomieszczeń do korzystania z nich przez osoby niepełnosprawne.

Wiejski Dom Kultury w Sypniewie, aby jak najlepiej wywiązywać się z roli instytucji publicznej, powinien stale poszukiwać nowych sposobów odpowiadania na zmieniające się potrzeby mieszkańców i otoczenia. Musi też umieć wykazać sens swego istnienia pokazując, w jaki sposób przyczynia się do rozwoju społeczności lokalnych. Aby zrealizować te cele Wiejski Dom Kultury powinien stać się:

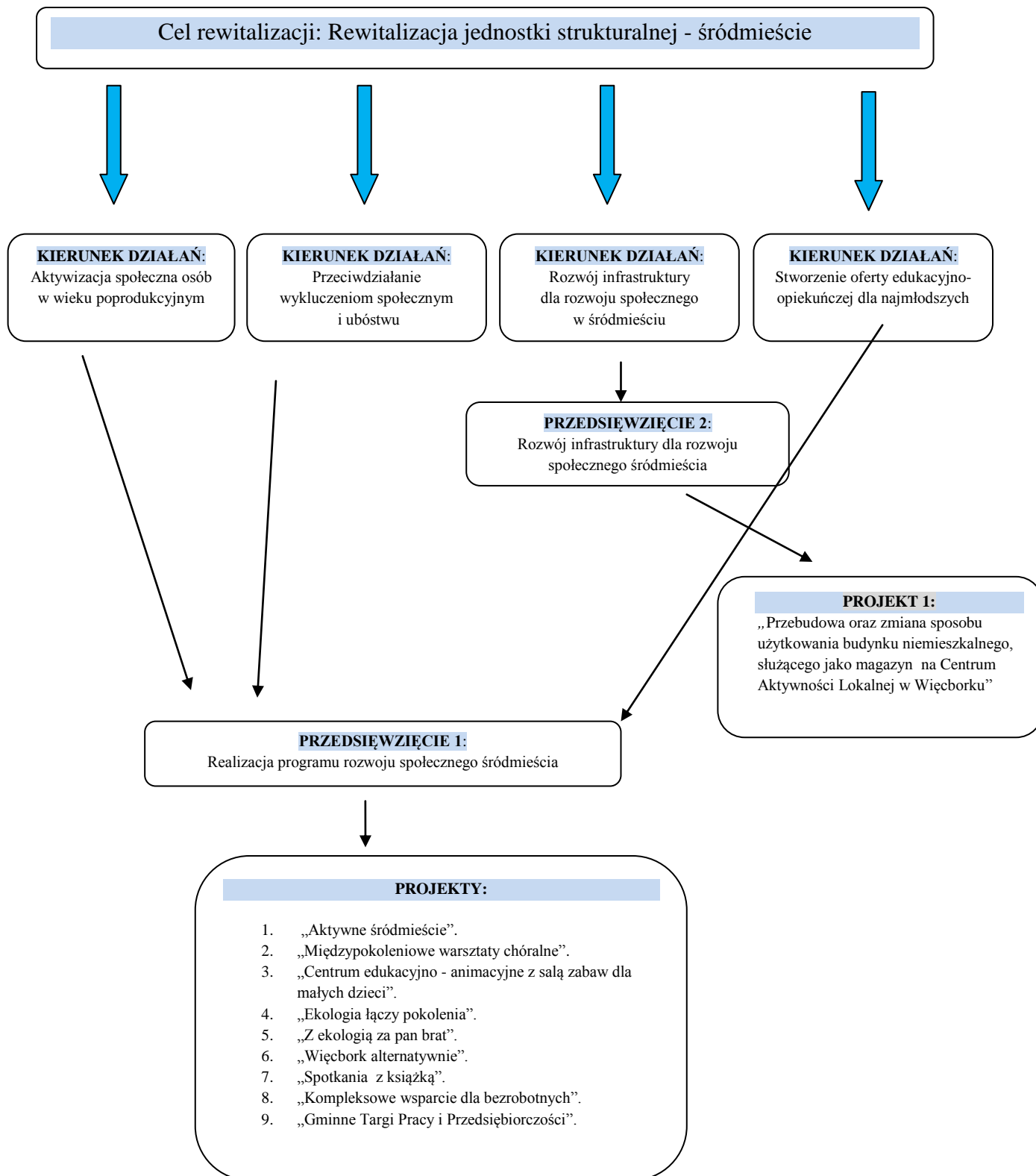
- miejscem kulturalno - społecznej animacji oraz wielostronnej edukacji kulturalnej, zaangażowanym w życie lokalnej społeczności,
- nowoczesnym ośrodkiem informacji, kultury, edukacji i komunikacji społecznej, szanującym przeszłość i kreującym przyszłość,
- instytucją promującą historię, tradycję, środowisko lokalne i jego działania,
- miejscem chętnie odwiedzanym i wybieranym jako formę spędzania wolnego czasu.
- miejscem kształtowania się społeczeństwa obywatelskiego poprzez współpracę z różnymi partnerami ze środowiska lokalnego i ponadlokalnego, otwartość na wszystkie grupy społeczne, wspieranie inicjatyw oddolnych, współpracę z różnymi partnerami, miejscem kształtowania się społeczeństwa obywatelskiego, wzmacniając w ten sposób potencjał kulturalny, społeczny i ekonomiczny sołectwa.
- miejscem, które będzie służyło do realizacji i rozwoju potrzeb kulturalnych mieszkańców sołectwa Sypniewa,
- inicjatorem i organizatorem różnorodnych wydarzeń i działań kulturalnych, rozrywkowych i społecznych,
- instytucją przyjazną dla wszystkich, otwartą na wspólne działania i nowoczesne technologie,
- centrum życia kulturalnego i społecznego sołectwa Sypniewo,
- jednostką służącą rozwojowi, gwarantującą poprawę warunków życia jej mieszkańców.

7. Cele rewitalizacji oraz odpowiadające im kierunki działań służące eliminacji lub ograniczeniu negatywnych zjawisk

Zgodnie z „Zasadami programowania przedsięwzięć rewitalizacyjnych w celu ubiegania się o środki finansowe w ramach Regionalnego Programu Operacyjnego Województwa Kujawsko- Pomorskiego na lata 2014- 2020” cele rewitalizacji muszą odpowiadać na problemy zidentyfikowane na etapie diagnozy. Gmina Więcbork w odpowiedzi na problemy na podstawie, których dokonano delimitacji obszaru rewitalizacji, wyznaczyła wspólny cel rewitalizacji odnoszący się przede wszystkim do sfery społecznej oraz przestrzenno - funkcjonalnej. Stan końcowy procesu rewitalizacji w roku 2023 jest ukierunkowany na osiągnięcie efektów takich jak:

- wzrost aktywności społecznej, ożywienie społeczne,
- zmniejszenie poziomu ubóstwa i wykluczenia społecznego, w tym poprzez poprawę warunków uczestnictwa osób w trudnej sytuacji w życiu społecznym i gospodarczym,
- stworzenie infrastruktury dla rozwoju społecznego gminy.

Schemat 1. Obszar rewitalizacji 1



Schemat 2. Obszar rewitalizacji 2

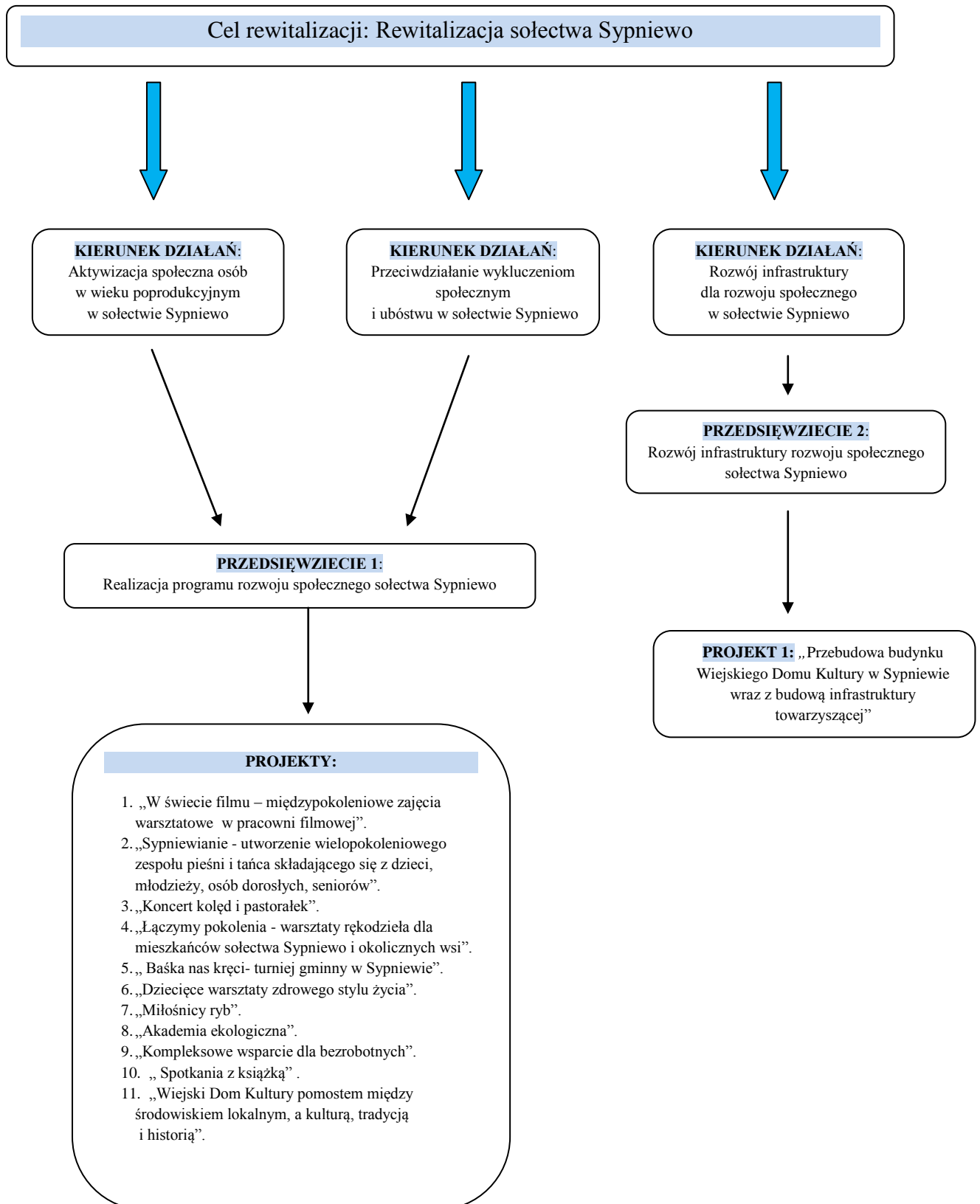


Tabela 10. Wskaźniki dla celów rewitalizacji obszaru 1

Nazwa wskaźnika	Wartość bazowa	Wartość docelowa
Liczba wspartych obiektów infrastruktury zlokalizowanych na rewitalizowanych obszarach	0	1
Liczba osób korzystających z rewitalizowanych obszarów bądź utworzonej/ rekultywowanej przestrzeni	0	500
Liczba przedsięwzięć służących aktywizacji, integracji mieszkańców, promujących walory regionu	0	10
Liczba osób zagrożonych ubóstwem lub wykluczeniem społecznym, objętych wsparciem w programie	0	315

Źródło: Opracowanie własne

Tabela 11. Wskaźniki dla celów rewitalizacji obszaru 2

Nazwa wskaźnika	Wartość bazowa	Wartość docelowa
Liczba nowych lub zmodernizowanych obiektów infrastruktury kulturalno - sportowo – edukacyjno - turystycznej	0	1
Liczba osób korzystających z rewitalizowanych obszarów	0	500
Liczba przedsięwzięć służących aktywizacji, integracji mieszkańców, promujących walory regionu	0	10
Liczba osób zagrożonych ubóstwem lub wykluczeniem społecznym, objętych wsparciem w programie	0	345

Źródło: Opracowanie własne

7.1. Lista planowanych projektów/ przedsięwzięć rewitalizacyjnych

Aby zapewnić osiągnięcie wyznaczonych celów oraz wyprowadzenie wskazanych obszarów rewitalizowanych ze stanu kryzysowego niezbędne jest wskazanie przedsięwzięć rewitalizacyjnych. Na przedsięwzięcie rewitalizacyjne składa się grupa projektów i innych działań o charakterze społecznym, gospodarczym, edukacyjnym, naukowym, zdrowotnym lub kulturalnym, wynikających z programu rewitalizacji. W poniższych tabelach wskazano kluczowe dla procesu rewitalizacji przedsięwzięcia oraz projekty rewitalizacyjne nastawione na rozwiązywanie zdiagnozowanych problemów.

Tabela 12. Lista głównych projektów/ przedsięwzięć rewitalizacyjnych

Obszar rewitalizacji (nr/ nazwa)	Przedsięwzięcie (nr/ nazwa)	Projekt (nr/ nazwa)	Typ projektu	Opis projektu					
				Podmiot/y realizujące projekt	Zakres realizowanych zadań	Lokalizacja (miejsce przeprowadzenia danego projektu)	Szacowana wartość projektu (zł)	Prognozowane rezultaty	Sposób oceny i zmierzenia rezultatów w odniesieniu do celów rewitalizacji
1	2	3	4	5	6	7	8	9	10
Obszar rewitalizacji 2/ Sypniewo	Cel rewitalizacji : Rewitalizacja sołectwa Sypniewo								
	Kierunek działań: Rozwój infrastruktury dla rozwoju społecznego w sołectwie Sypniewo								
	1. Rozwój lokalnej infrastruktury	1. „Przebudowa budynku Wiejskiego Domu Kultury w Sypniewie”	P-F	Gmina Więcbork	Inwestycja obejmuje przebudowę budynku Wiejskiego Domu Kultury w Sypniewie wraz z instalacjami wewnętrznymi: wentylacji, elektrycznej, tp, wod...-kan., CO i CWU. Wymiana stolarki okiennej i drzwi. Ocieplenie i wykonanie elewacji. Remont pomieszczeń/ sal edukacyjnych.	Budynek WDK, ul. 29 Stycznia 36, Sypniewo	1 769 888,25 zł	Wskaźnik produktu (LSR): 1. Liczba nowych lub zmodernizowanych obiektów infrastruktury kulturalno- sportowo-edukacyjno-turystycznej Wskaźnik produktu (SZOOP) : 1. Liczba obiektów	Sposób pomiaru: Protokół odbioru

1	2	3	4	5	6	7	8	9	10
					Projekt zakłada również budowę zaplecza kuchennego, przystosowanie pomieszczeń do korzystania przez osoby niepełnosprawne.			infrastruktury zlokalizowanych na rewitalizowanych obszarach Wskaźnik rezultatu (SZOOP): Liczba osób korzystających ze zrewitalizowanych obszarów	Sposób pomiaru: Listy obecności
Cel rewitalizacji: Rewitalizacja sołectwa Sypniewo									
Kierunek działań: Aktywizacja społeczna osób w wieku poprodukcyjnym oraz przeciwdziałanie wykluczeniom społecznym i ubóstwu w sołectwie Sypniewo									
Obszar rewitalizacji 2/ Sypniewo	2. Animacja, aktywizacja i integracja mieszkańców.	2. „W świetle filmu – międzypokoleniowe zajęcia warsztatowe w pracowni filmowej”	S	Miejsko - Gminny Ośrodek Kultury w Więcborku	Projekt zakłada realizację zajęć warsztatowych w pracowni filmowej, która powstanie w wyremontowanych pomieszczeniach Wiejskiego Domu Kultury w Sypniewie. Projekt zostanie skierowany do osób lub rodzin zagrożonych wykluczeniem społecznym, a także do otoczenia osób zagrożonych wykluczeniem społecznym. Docelowo w zajęciach będzie uczestniczyć 30 osób. W ramach zajęć warsztatowych uczestnicy przygotują materiał filmowy „Lubię tu być” – promujący Sypniewo i okolice. Do projektu planuje się zatrudnić reżysera, montażystę i animatora koordynującego przedsięwzięcie. W celu przeprowadzenia zajęć planuje się zakupić	Budynek WDK, ul. 29 Stycznia 36, Sypniewo	50 000,00 zł	Wskaźnik produktu (LSR i SZOOP) : 1. Liczba przedsięwzięć służących aktywizacji, integracji mieszkańców, promujących walory regionu. 2. Liczba osób zagrożonych ubóstwem lub wykluczeniem społecznym, objętych wsparciem w programie.	Sposób pomiaru: Ankieta monitorująca Sposób pomiaru: Listy obecności

					następujący sprzęt: kamera cyfrowa, karty pamięci, lustrzanka cyfrowa, obiektywy, komputer z oprogramowaniem, statywy, kran kamerowy, blendę fotograficzną i torby na kamerę, aparat i statywy. Podsumowaniem projektu będzie spotkanie autorskie p.n. „Ławeczka Wilkowyje” z aktorami serialu „Ranczo”. W czasie którego zaprezentowany zostanie film, który powstał w ramach warsztatów.				
1	2	3	4	5	6	7	8	9	10
Obszar rewitalizacji 2/ Sypniewo	Cel rewitalizacji: Rewitalizacja sołectwa Sypniewo								
	Kierunek działań: Aktywizacja społeczna osób w wieku poprodukcyjnym oraz przeciwdziałanie wykluczeniom społecznym i ubóstwu w sołectwie Sypniewo								
	3. Animacja, aktywizacja i integracja mieszkańców.	3.Sypniewianie - utworzenie wielopokoleniowego zespołu pieśni i tańca składającego się z dzieci, młodzieży, osób dorosłych, seniorów.	S	Miejsko- Gminny Ośrodek Kultury w Więcborku	Projekt zakłada utworzenie wielopokoleniowego zespołu pieśni i tańca promującego dziedzictwo kulturowe Krajin. Siedzibą zespołu stanie się wyremontowane pomieszczenie Wiejskiego Domu Kultury w Sypniewie. Projekt zostanie skierowany do osób lub rodzin zagrożonych wykluczeniem społecznym, a także do otoczenia osób zagrożonych wykluczeniem społecznym. Docelowo w zajęciach będzie uczestniczyć 30 osób. W ramach projektu	Budynek WDK, ul. 29 Stycznia 36, Sypniewo	50 000,00 zł	Wskaźnik produktu (LSR i SZOOP) : 1. Liczba przedsięwzięć służących aktywizacji, integracji mieszkańców, promujących walory regionu. 2. Liczba osób zagrożonych ubóstwem lub wykluczeniem społecznym, objętych wsparciem w programie.	Sposób pomiaru: Ankieta monitorująca Sposób pomiaru: Listy obecności

					<p>przewiduje się następujące działania:</p> <ul style="list-style-type: none"> • zakup strojów i instrumentów na potrzeby prowadzenia zajęć (10 strojów, 10 instrumentów) • rekrutację do zespołu pieśni i tańca "Sypniewianie" (30 osób) • prowadzenie zajęć zespołu pieśni i tańca "Sypniewianie" (48 spotkań x 2 godz. = 96 roboczogodzin) • inauguracyjny występ w czasie święta plonów (1 godzina występu) <p>Na potrzeby realizacji projektu planuje się zatrudnienie choreografa i muzyka prowadzącego próby muzyczne i taneczne zespołu. Projekt sprzyja aktywnej integracji.</p>				
1	2	3	4	5	6	7	8	9	10
Obszar rewitalizacji 1	<p>Cel rewitalizacji: Rewitalizacja jednostki strukturalnej - Śródmieście Kierunek działań: Kierunek działań: Rozwój infrastruktury dla rozwoju społecznego w śródmieściu</p>								

1	2	3	4	5	6	7	8	9	10
Więcbork	4. Infrastruktura aktywizacji społecznej	4. „Przebudowa oraz zmiana sposobu użytkowania budynku niemieszkalnego, służącego jako magazyn na Centrum aktywności lokalnej w Więcborku”	P-F	Gmina Więcbork	Investycja obejmuje zaadaptowanie budynku niemieszkalnego, po byłym kościele ewangelickim. Zakres planowanych prac obejmuje: wymianę stolarki okiennej, drzwi, wymianę pokrycia dachowego, budowę węzła sanitarnego, budowę węzła komunikacyjnego, wykonanie instalacji elektrycznej, instalacji c.o. oraz instalacji wod.- kan., prace ogólnobudowlane, zagospodarowanie pomieszczeń na salę do prowadzenia zajęć edukacyjnych, kulturalnych, warsztatów, centrum informacji.	Budynek przy ul. Rybackiej 11 A, Więcbork	2 960 124,90	<p>Wskaźnik produktu (SZOOP) :</p> <p>1. Liczba wspartych obiektów infrastruktury zlokalizowanych na rewitalizowanych obszarach</p> <p>Wskaźnik rezultatu (SZOOP):</p> <p>1. Liczba osób korzystających z rewitalizowanych obszarów bądź utworzonej / rekułtywowanej przestrzeni w miastach</p>	<p>Sposób pomiaru: Protokół odbioru</p> <p>Sposób pomiaru: Listy obecności</p>
Obszar rewitalizacji 1/ Więcbork	Cel rewitalizacji: Rewitalizacja jednostki strukturalnej - Śródmieście								
	Kierunek działań: Aktywizacja społeczna osób w wieku poprodukcyjnym, przeciwdziałanie wykluczeniom społecznym i ubóstwu oraz stworzenie oferty edukacyjno - opiekuńczej dla najmłodszych								
5.1 Animacja, Aktywizacja i integracja mieszkańców	5. „Aktywne śródmieście”	S	Gmina Więcbork/ BOOS/ Stowarzyszenia/ Miejsko- gminna Biblioteka Publiczna	Przedsięwzięcie polegać będzie na realizacji różnego typu działań aktywizujących społecznie, a także różnego rodzaju działań skierowanych do osób wykluczonych. Projekt zakłada między innymi organizację zajęć dla dzieci w wieku 3-5 lat. Przewidziano zajęcia rozwijające, zajęcia wyrównujące deficyty rozwojowe (gimnastyka korekcyjna, zajęcia socjologiczno-terapeutyczne). W ramach	Budynek przy ul. Rybackiej 11 A, Więcbork	320 000,00 zł	<p>Wskaźnik produktu (LSR i SZOOP) :</p> <p>1. Liczba przedsięwzięć służących aktywizacji, integracji mieszkańców, promujących walory regionu.</p> <p>2. Liczba osób zagrożonych ubóstwem lub wykluczeniem społecznym, objętych wsparciem w programie.</p>	<p>Sposób pomiaru: Ankieta monitorująca</p> <p>Sposób pomiaru: Listy obecności</p>	

					<p>przedsięwzięcia planuje się utworzenie ogólnodostępnej sali komputerowej, w której realizowane będą kursy komputerowe dla seniorów i osób korzystających ze świadczeń pomocy społecznej. Zagospodarowanie sali pod „klub malucha”.</p>				
--	--	--	--	--	---	--	--	--	--

Tabela 13. Lista uzupełniających przedsięwzięć rewitalizacyjnych

Obszar rewitalizacji (nr/nazwa)	Lp.	Typ przedsięwzięcia	Uzupełniające przedsięwzięcia rewitalizacyjne
1	2	3	4
Obszar rewitalizacji 1/ Więcbork	Cel rewitalizacji: Rewitalizacja jednostki strukturalnej - Śródmieście		
	Kierunek działań: Aktywizacja społeczna osób w wieku poprodukcyjnym, przeciwdziałanie wykluczeniom społecznym i ubóstwu oraz stworzenie oferty edukacyjno- opiekuńczej dla najmłodszych		
	1	S	6. Pracownia zdrowego żywienia w teorii i praktyce (warsztaty i wykłady dotyczące zdrowej diety seniora)
	2	S	7. Spółdzielnia pracy (zdrowe kanapki do sklepików szkolnych, drobne usługi krawieckie, sprzątanie)
	3	S	8. Gminne Targi Pracy i Przedsiębiorczości

Wykaz projektów/ przedsięwzięć (zintegrowanych) rewitalizacyjnych w zakresie rozwoju społecznego (od tabeli nr 14 do tabeli nr 27)

Tabela 14.

Cel rewitalizacji: Rewitalizacja jednostki strukturalnej - Śródmieście	
Kierunek działań: Aktywizacja społeczna mieszkańców zagrożonych wykluczeniem społecznym	
Projekt: 9 „ Międzypokoleniowe warsztaty chórálne”	
Lokalizacja:	Więcbork, ul. Rybacka 11 A
Okres realizacji:	2020
Podmiot realizujący:	Stowarzyszenie Chór „Lutnia” z Więcborka
Charakterystyka przedsięwzięcia – zakres realizowanego zadania	<ul style="list-style-type: none"> • zagospodarowanie wolnego czasu osób w wieku poprodukcyjnym oraz budowanie więzi międzypokoleniowych, • popularyzacja śpiewu, • zwiększenie motywacji i zadowolenia osób śpiewających, <p>W ramach warsztatów planuje się zatrudnienie na umowę zlecenie wykwalifikowanej osoby prowadzącej warsztaty.</p>
Prognozowane rezultaty	<ul style="list-style-type: none"> • nabycie nowych umiejętności w zakresie śpiewu, sposobu prawidłowego oddychania, • zwiększenie motywacji i wiary we własne umiejętności, • wzmocnienie więzi międzypokoleniowych (w warsztatach wezmą udział osoby w wieku od 13 do 80 lat), • integracja społeczności.
Uzasadnienie realizacji	
<p>Program adresowany jest do osób zagrożonych wykluczeniem społecznym. Projekt zakłada możliwość spotkań międzypokoleniowych, angażujących osoby starsze do wyjścia z domu. Inicjatywa jest szczególnie cenna w czasach, gdy śpiew choralny jest zanikającym hobby, mimo, iż rozwija wszechstronnie w każdym wieku, również zmusza do zachowania dobrej kondycji fizycznej i dobrego zdrowia, czyni społeczeństwo radosnym i szczęśliwym.</p>	

Tabela 15.

Cel rewitalizacji: Rewitalizacja sołectwa Sypniewo	
Kierunek działań: Aktywizacja społeczna mieszkańców zagrożonych wykluczeniem społecznym	
Projekt: 10 „ Koncert kołęd i pastorałek”	
Lokalizacja:	Sypniewo, Wiejski Dom Kultury
Okres realizacji:	2020- 2021
Podmiot realizujący:	Stowarzyszenie Chór „Lutnia” z Więcborka
Charakterystyka przedsięwzięcia – zakres realizowanego zadania	Elementem projektu jest organizacja koncertu kołęd i pastorałek połączona z wystawą ozdób świątecznych zrobionych podczas warsztatów rękodzieła organizowanych przez Wiejski Dom Kultury w Sypniewie.
Prognozowane rezultaty	<ul style="list-style-type: none"> • zwiększenie ilości wydarzeń kulturalnych, • zwiększenie dostępności wydarzeń kulturalnych, artystycznych dla wszystkich mieszkańców, w tym także dla osób starszych oraz gorzej sytuowanych, których nie stać na dojazd do większych ośrodków miejskich na wydarzenia kulturalne, • integracja społeczności.
Uzasadnienie realizacji	
<p>Program adresowany jest do osób zagrożonych wykluczeniem społecznym. Projekt zakłada możliwość spotkań międzypokoleniowych, angażujących osoby starsze do wyjścia z domu.</p>	

Tabela 16.

Cel rewitalizacji: Rewitalizacja sołectwa Sypniewo	
Kierunek działań: Aktywizacja społeczna mieszkańców zagrożonych wykluczeniem społecznym	
Projekt: 11 „Łączymy pokolenia – warsztaty rękodzieła dla mieszkańców sołectwa Sypniewo i okolicznych wsi”	
Lokalizacja:	Sypniewo, Wiejski Dom Kultury
Okres realizacji:	2020- 2022
Podmiot realizujący:	Ochotnicza Straż Pożarna w Sypniewie
Charakterystyka przedsięwzięcia – zakres realizowanego zadania	Projekt zakłada organizację warsztatów dla osób w różnym wieku i o różnym statusie materialnym. W ramach warsztatów planuje się zatrudnienie na umowę zlecenie wykwalifikowaną osobę prowadzącą warsztaty. Zakup materiałów niezbędnych do realizacji warsztatów.
Prognozowane rezultaty	<ul style="list-style-type: none"> • zwiększenie ilości zajęć umożliwiających spędzenie wolnego czasu, • nabycie nowych umiejętności przez uczestników, • zwiększenie aktywności mieszkańców, • budowanie wspólnoty, • wzmocnienie więzi pomiędzy mieszkańcami, • integracja społeczności. • podejmowania inicjatyw mających na celu poszukiwanie i popularyzowanie wiedzy i umiejętności związanych z tradycją i dziedzictwem kulturowym oraz historią lokalną i kulturalną.
Uzasadnienie realizacji	
Angażowanie osób starszych jak i dzieci, młodzież do wyjścia z domu. Aktywizacja lokalnej społeczności, zapobieganie wykluczeniu.	

Tabela 17.

Cel rewitalizacji: Rewitalizacja sołectwa Sypniewo	
Kierunek działań: Aktywizacja społeczna mieszkańców zagrożonych wykluczeniem społecznym	
Projekt: 12 „Baśka nas kręci – turniej gminny w Sypniewie”	
Lokalizacja:	Sypniewo, Wiejski Dom Kultury
Okres realizacji:	2020- 2022
Podmiot realizujący:	Ochotnicza Straż Pożarna w Sypniewie
Charakterystyka przedsięwzięcia – zakres realizowanego zadania	Projekt zakłada organizację turnieju w tradycyjną, ludową grę w karty „Baśka”. Turniej przeznaczony jest dla osób w różnym wieku, o różnym statusie materialnym. Celem projektu będzie uratowanie od zapomnienia i zachowanie w społeczności lokalnej umiejętności grania w tradycyjną, ludową grę w karty „Baśka”, charakterystyczną dla terenów Pomorza.
Prognozowane rezultaty	<ul style="list-style-type: none"> • zwiększenie ilości zajęć umożliwiających spędzenie wolnego czasu, • zwiększenie aktywności mieszkańców, • budowanie wspólnoty, • wzmocnienie więzi pomiędzy mieszkańcami, • integracja społeczności, • podejmowanie inicjatyw mających na celu podnoszenie świadomości o wadze tradycji.
Uzasadnienie realizacji	
Angażowanie osób starszych jak i dzieci oraz młodzież do wyjścia z domu. Aktywizacja lokalnej społeczności, zapobieganie wykluczeniu.	

Tabela 18.

Cel rewitalizacji: Rewitalizacja sołectwa Sypniewo	
Kierunek działań: Aktywizacja społeczna mieszkańców zagrożonych wykluczeniem społecznym	
Projekt: 13 „Dziecięce warsztaty zdrowego stylu życia”	
Lokalizacja:	Sypniewo, Wiejski Dom Kultury
Okres realizacji:	2020- 2021
Podmiot realizujący:	Stowarzyszenie Inicjatyw Lokalnych w Sypniewie
Charakterystyka przedsięwzięcia – zakres realizowanego zadania	Zadanie ma na celu aktywizację dzieci do pogładowego uczenia się przez zabawę. Kulinarne wyprawy w świat smaków różnych potraw (poszukiwanie, przygotowywanie, prezentowanie), zabawy ruchowe.
Prognozowane rezultaty	<ul style="list-style-type: none"> • zwiększenie ilości zajęć umożliwiających spędzenie wolnego czasu, • zwiększenie aktywności mieszkańców, • integracja społeczności. • podejmowania inicjatyw mających na celu podnoszenie świadomości o wadze dbania o zdrowie.
Uzasadnienie realizacji	
Angażowanie dzieci do wyjścia z domu. Uświadamianie, że dom kultury ma być miejscem spotkań ludzi o różnych zainteresowaniach.	

Tabela 19.

Cel rewitalizacji: Rewitalizacja sołectwa Sypniewo	
Kierunek działań: Aktywizacja społeczna mieszkańców zagrożonych wykluczeniem społecznym	
Projekt: 14 „Miłośnicy ryb”	
Lokalizacja:	Sypniewo, Wiejski Dom Kultury
Okres realizacji:	2021- 2022
Podmiot realizujący:	Koło Wędkarskie nr 142 w Sypniewie
Charakterystyka przedsięwzięcia – zakres realizowanego zadania	Zagospodarowanie jednej z sal na potrzeby lokalnych wędkarzy, którzy chcą zaszczepić w młodych ludziach szacunek do natury, miłość do wędkowania. Prowadzenie zajęć, na których starsi członkowie koła będą przekazywać młodym adeptom wędkarstwa wiedzę ekologiczną.
Prognozowane rezultaty	<ul style="list-style-type: none"> • zwiększenie aktywności mieszkańców, • integracja społeczności. • uczenie zdrowego współzawodnictwa
Uzasadnienie realizacji	
Angażowanie dzieci i młodzieży do wyjścia z domu. Poszerzanie zainteresowań, łączenie pokoleń.	

Tabela 20.

Cel rewitalizacji: Rewitalizacja jednostki strukturalnej - Śródmieście	
Kierunek działań: Aktywizacja społeczna mieszkańców zagrożonych wykluczeniem społecznym	
Projekt: 15 „Centrum edukacyjno- animacyjne z salą zabaw dla małych dzieci”	
Lokalizacja:	Więcbork, ul. Rybacka 11 A
Okres realizacji:	2021- 2022
Podmiot realizujący:	Stowarzyszenie „Kierunek Więcbork”
Charakterystyka przedsięwzięcia – zakres realizowanego zadania	<p>Stworzenie alternatywy dla placu zabaw w sezonie jesienno-zimowo - wiosennym. Zajęcia dla dzieci w wieku 3 - 5 lat pobudzające aktywność psychoruchową. Organizacja interaktywnych pokazów z różnych dziedzin nauki prowadzonych przez animatora.</p> <p>W ramach zajęć planuje się zatrudnienie na umowę zlecenie osób z kwalifikacjami w danym zakresie. Zakup materiałów niezbędnych do realizacji warsztatów. Zakup elementów do stworzenia doświadczalnej sali zabaw.</p>
Prognozowane rezultaty	<ul style="list-style-type: none"> • zdobycie wiedzy na temat wychowywania dzieci, • pomysł na aktywne spędzanie czasu wolnego z dzieckiem, • integracja społeczeństwa, • uzyskanie praktycznych wskazówek dotyczących dzieci.
Uzasadnienie realizacji	
Zapewnie zajęć dla dzieci w wieku 3 - 5 lat. Wymiana doświadczeń między rodzicami. Możliwość prowadzenia zajęć terapii integracji sensorycznej.	

Tabela 21.

Cel rewitalizacji: Rewitalizacja jednostki strukturalnej - Śródmieście	
Kierunek działań: Aktywizacja społeczna mieszkańców zagrożonych wykluczeniem społecznym	
Projekt: 16 „Ekologia łączy pokolenia”	
Lokalizacja:	Więcbork, ul. Rybacka 11 A
Okres realizacji:	2022
Podmiot realizujący:	Krajeński Park Krajobrazowy
Charakterystyka przedsięwzięcia – zakres realizowanego zadania	Zajęcia dla seniorów – projekcje filmów przyrodniczych dla seniorów w ramach „Cyklicznego kina ekologicznego”, warsztaty łączące pokolenia - zajęcia dla dziadków z wnukami uzmysławiające zasady ekologiczne jakie stosowano dawniej m.in. „W kuchni dawniej i dziś”, „Ogród babci, a co dziś?”, „Recykling za czasów naszych babć”.
Prognozowane rezultaty	<ul style="list-style-type: none"> • nabycie nowych umiejętności, • aktywne spędzanie czasu wolnego, • integracja społeczeństwa, • wzmocnienie więzi międzypokoleniowych.
Uzasadnienie realizacji	
Program adresowany jest do osób wykluczonych społecznie, działania społeczne zmierzające do odbudowania wspólnoty lokalnej.	

Tabela 22.

Cel rewitalizacji: Rewitalizacja jednostki strukturalnej - Śródmieście	
Kierunek działań: Aktywizacja społeczna mieszkańców zagrożonych wykluczeniem społecznym	
Projekt: 17 „Z ekologią za pan brat”	
Lokalizacja:	Więcbork, ul. Rybacka 11 A
Okres realizacji:	2023
Podmiot realizujący:	Krajeński Park Krajobrazowy
Charakterystyka przedsięwzięcia – zakres realizowanego zadania	Organizacja pokonkursowej wystawy fotograficznej – „Krajeński Park Krajobrazowy w obiektywie”, połączona z warsztatami „Fotografować każdy może”. Organizacja wystaw promujących walory przyrodnicze, krajobrazowe i kulturowe KPK. Warsztaty „Ekologia łączy pokolenia”- w kuchni dawniej i dziś, ogród babci, a co dziś, recykling za czasów naszych babć. Spotkania dla dziadków i wnuków uzmysławiające młodemu pokoleniu na czym polegają zasady ekologii, które obowiązywały od zawsze.
Prognozowane rezultaty	<ul style="list-style-type: none"> • integracja społeczeństwa, • budowanie poczucia przynależności narodowej i regionalnej, • kształtowanie nawyków zdrowego trybu życia, w tym zdrowego odżywiania się, • kształtowanie postawy szacunku i odpowiedzialności za środowisko, w którym żyjemy.
Uzasadnienie realizacji	
Wymiana doświadczeń między pokoleniami. Aktywizacja środowiska, mobilizowanie osób starszych do wyjścia z domu.	

Tabela 23.

Cel rewitalizacji: Rewitalizacja sołectwa Sypniewo	
Kierunek działań: Aktywizacja społeczna mieszkańców zagrożonych wykluczeniem społecznym	
Projekt: 18 „Akademia ekologiczna”	
Lokalizacja:	Sypniewo, Wiejski Dom Kultury
Okres realizacji:	2023
Podmiot realizujący:	Krajeński Park Krajobrazowy
Charakterystyka przedsięwzięcia – zakres realizowanego zadania	Organizacja wystaw plastycznych, fotograficznych oraz innych spotkań tematycznych promujących walory przyrodnicze, krajobrazowe i historyczne KPK. Warsztaty dla dzieci: drugie życie papieru, moda „ekologiczna”, zajęcia rozwijające połączone z aktywnością ruchową.
Prognozowane rezultaty	<ul style="list-style-type: none"> • integracja społeczeństwa, • alternatywa spędzania wolnego czasu, • wzmocnienie więzi międzypokoleniowych.
Uzasadnienie realizacji	
Aktywizacja środowiska, mobilizowanie osób starszych do wyjścia z domu. Uświadamianie, że dom kultury ma być miejscem spotkań ludzi w różnym wieku, o różnym statusie materialnym, o różnych zainteresowaniach.	

Tabela 24.

Cel rewitalizacji: Rewitalizacja jednostki strukturalnej - Śródmieście i Rewitalizacja sołectwa Sypniewo	
Kierunek działań: Aktywizacja społeczna mieszkańców zagrożonych wykluczeniem społecznym	
Projekt: 19 „Kompleksowe wsparcie dla bezrobotnych”	
Lokalizacja:	Sypniewo, Wiejski Dom Kultury/ Więcbork ul. Rybacka 11A
Okres realizacji:	2022
Podmiot realizujący:	Powiatowy Urząd Pracy w Sępólnie Krajeńskim
Charakterystyka przedsięwzięcia – zakres realizowanego zadania	Organizacja zajęć w ramach grupowego poradnictwa zawodowego, zgodnie z potrzebami, które zostaną zdiagnozowane u osób bezrobotnych. Pogłębione indywidualne porady zawodowe dla zainteresowanych osób bezrobotnych. Poradnictwo w zakresie wyboru zawodu zgodnego z kwalifikacjami i kompetencjami lub poradnictwo zawodowe w zakresie podnoszenia lub uzupełniania kompetencji i kwalifikacji zawodowych. Nauka aktywnego poszukiwania pracy.
Prognozowane rezultaty	<ul style="list-style-type: none"> • zwiększenie motywacji i wiary we własne siły do powrotu na rynek pracy, • nabycie nowych umiejętności wśród osób bezrobotnych.
Uzasadnienie realizacji	
Program adresowany jest do osób zagrożonych wykluczeniem społecznym, osób znajdujących się w trudnej sytuacji materialnej. Aktywne formy szkolenia, doradztwo oraz projekty aktywizujące bezrobotnych zwiększają szanse na zatrudnienie, bądź powrót na rynek pracy.	

Tabela 25.

Cel rewitalizacji: Rewitalizacja jednostki strukturalnej - Śródmieście	
Kierunek działań: Aktywizacja społeczna mieszkańców zagrożonych wykluczeniem społecznym	
Projekt: 20 „Więcbork alternatywnie”	
Lokalizacja:	Więcbork, ul. Rybacka 11 A
Okres realizacji:	2023
Podmiot realizujący:	Miejsko - Gminny Ośrodek Kultury w Więcborku
Charakterystyka przedsięwzięcia – zakres realizowanego zadania	Przedsięwzięcie zakłada cykl koncertów i wystaw promujących artystyczne osiągnięcia mieszkańców gminy Więcbork oraz zaproszonych gości. Utworzenie „Izby Tradycji” – wystawy zorganizowane na bazie zbiorów zgromadzonych w Muzeum Okręgowym im. Leona Wyczółkowskiego w Bydgoszczy.
Prognozowane rezultaty	<ul style="list-style-type: none"> • integracja społeczeństwa, • alternatywa spędzania wolnego czasu, • wzmocnienie więzi międzypokoleniowych, • zwiększenie ilości wydarzeń kulturalnych, • zwiększenie dostępności wydarzeń kulturalnych, artystycznych dla wszystkich mieszkańców, w tym także dla osób starszych oraz gorzej sytuowanych, których nie stać na dojazd do większych ośrodków miejskich na wydarzenia kulturalne.
Uzasadnienie realizacji	
Stworzenie możliwości spotkań międzypokoleniowych, spotkania angażujące osoby starsze do wyjścia z domu. Odpowiedź na zmieniające się potrzeby mieszkańców.	

Tabela 26.

Cel rewitalizacji: Rewitalizacja jednostki strukturalnej - Śródmiście i Rewitalizacja sołectwa Sypniewo	
Kierunek działań: Aktywizacja społeczna osób w wieku poprodukcyjnym	
Projekt: 21 „Spotkania z książką”	
Lokalizacja:	Więcbork, ul. Rybacka 11A / Sypniewo, Wiejski Dom Kultury
Okres realizacji:	2020
Podmiot realizujący:	Miejsko - Gminna Biblioteka Publiczna w Więcborku
Charakterystyka przedsięwzięcia – zakres realizowanego zadania	Przedsięwzięcie zakłada cykl spotkań organizowanych dla seniorów, pt. „Książka dla seniora”. Podczas spotkań poruszone zostaną tematy dotyczące sztuki, zdrowia, relacji międzypokoleniowych, zagadnienia związane z obsługą komputera i korzystaniem z Internetu. Zajęcia wspólnego muzykowania „seniorzy + dzieci”.
Prognozowane rezultaty	<ul style="list-style-type: none"> • integracja społeczeństwa, • alternatywa spędzania wolnego czasu dla seniorów, • wzmocnienie więzi międzypokoleniowych,
Uzasadnienie realizacji	
Stworzenie możliwości spotkań międzypokoleniowych, spotkania angażujące osoby starsze do wyjścia z domu. Zapobieganie wykluczeniu społecznemu.	

Tabela 27.

Cel rewitalizacji: Rewitalizacja sołectwa Sypniewo	
Kierunek działań: Aktywizacja społeczna osób w wieku poprodukcyjnym w sołectwie Sypniewo oraz przeciwdziałanie wykluczeniom społecznym i ubóstwu w sołectwie Sypniewo	
Projekt: 22 „Wiejski Dom Kultury pomostem między środowiskiem lokalnym, a kulturą, tradycją i historią”	
Lokalizacja:	Sypniewo, Wiejski Dom Kultury
Okres realizacji:	2022
Podmiot realizujący:	Miejsko - Gminny Ośrodek Kultury w Więcborku
Charakterystyka przedsięwzięcia – zakres realizowanego zadania	Przedsięwzięcie zakłada realizację kilku projektów. Zajęcia z różnych dziedzin dla różnych grup wiekowych, tak, aby każdy znalazł coś dla siebie. <ul style="list-style-type: none"> • Zabawa z tańcem - zajęcia taneczne dla dzieci, młodzieży i dorosłych. • Akademia Małego i Dużego Kucharza (Akademia zdrowego żywienia, Cukiernia Łasucha, Dzień domowego fast fooda, nauka robienia dekoracji z masy marcepanowej, z owoców i warzyw – zajęcia dla Dzieci i Seniorów. • Sprawny SENIOR – zajęcia: zumba, fitness, aerobik dla SENIORÓW. • <i>Radość tworzenia</i> – warsztaty rękodzieła połączone z wystawami prac lokalnych twórców oraz wystawami powarsztatowymi. • <i>Zosia Samosia</i> – warsztaty twórczego rękodzieła dla SENIORÓW (pergamano, decoupage, odnawianie mebli, quilling, papierowe cuda, batik, malarstwo artystyczne itp.) cykl spotkań w ramach środków własnych Miejsko – Gminnego Ośrodka Kultury w Więcborku. • <i>Muzyczne Inspiracje</i> – kameralne koncerty w wykonaniu mieszkańców Sypniewa i okolic.
Prognozowane rezultaty	<ul style="list-style-type: none"> • integracja społeczeństwa, • alternatywa spędzania wolnego czasu, • wzmocnienie więzi międzypokoleniowych, • Wiejski Dom Kultury w Sypniewie jako centrum

	<p>kulturalno – społeczne, miejsce spotkań Koła Gospodyń Wiejskich, miejsce zabaw animacyjnych dla dzieci (gdzie dzieci bezpiecznie mogą spędzić czas kończąc zajęcia w szkole, a rodzice podjąć pracę mając zapewnioną opiekę w godz. popołudniowych), miejsce spotkań seniorów.</p>
Uzasadnienie realizacji	
<p>Stworzenie możliwości spotkań międzypokoleniowych, zajęcia angażujące osoby starsze do wyjścia z domu, miejsce dające szanse rodzicom na zorganizowanie okazjonalnej opieki dla dzieci. Odpowiedź na zmieniające się potrzeby mieszkańców.</p>	

8. Mechanizmy zapewnienia komplementarności między poszczególnymi projektami/ przedsięwzięciami rewitalizacyjnymi oraz pomiędzy działaniami różnych podmiotów i funduszy na obszarze objętym LPR

Podczas programowania procesu rewitalizacji nadrzędną zasadą jaką kierowano się przy wyborze projektów/ przedsięwzięć rewitalizacyjnych było zapewnienie komplementarności w różnych wymiarach:

- przestrzennym,
- problemowym,
- proceduralno - instytucjonalnym,
- międzyokresowym,
- źródeł finansowania.

Lokalny Program Rewitalizacji kompleksowo przyczyni się do rozwiązania zidentyfikowanych problemów. Działania, które zaplanowano są wzajemnie ze sobą powiązane. Program nastawiony jest na realizację projektów „miękkich” finansowanych m.in. ze środków Europejskiego Funduszu Społecznego, jak również projektów „twardych” będących bazą lokalową pod działania na rzecz społeczeństwa.

Komplementarność przestrzenna

Projekty, które będą realizowane w ramach Lokalnego Programu Rewitalizacji zostały zaplanowane na wyznaczonym obszarze rewitalizacji. Przedsięwzięcia te są odpowiedzią na główne problemy danego obszaru. Zaplanowane dla obszaru rewitalizacji działania nie będą skutkowały przenoszeniem problemów na inne obszary, a realizacja opisanych w niniejszym dokumencie przedsięwzięć może się nawet przyczynić do polepszenia sytuacji wszystkich mieszkańców gminy. Z podejmowanych działań lub zrewitalizowanych obiektów użyteczności publicznej będą mogli korzystać mieszkańcy całej gminy.

Komplementarność przestrzenna zostanie zapewniona poprzez skoncentrowanie części działań w jednym budynku. Budynek przy ul. Rybackiej 11 A (projekt nr 4) zostanie zagospodarowany pod Centrum Aktywności Lokalnej. Realizacja projektu „miękkiego” – pn. „Aktywne śródmieście” (projekt nr 5) skierowana będzie do osób z obszaru rewitalizacji i poza nim. Rozwiązania, które gmina w partnerstwie z innymi podmiotami chce wprowadzić posłużą praktycznej realizacji idei zrównoważonego rozwoju lokalnego, którego efektem będzie lepsza jakość życia i równe szanse rozwoju dla każdego obywatela. Dodatkowo

projekty nr 6, 7, 8, 9, 15, 16, 17, 20, 21 przyczynią się do poprawy sytuacji osób zagrożonych wykluczeniem społecznym. Działania, które planuje się zorganizować dadzą możliwość spotkań międzypokoleniowych, angażujących osoby starsze do wyjścia z domu. Inicjatywy, z którymi wyszły różne podmioty rozwiną wszechstronnie osoby w każdym wieku, zmuszą również do zachowania dobrej kondycji fizycznej i dobrego zdrowia, uczynią społeczeństwo zadowolonym z życia. Działania te są odpowiedzią na duży udział ludności w wieku poprodukcyjnym na danym obszarze rewitalizacji oraz na problem z brakiem miejsc w przedszkolu dla dzieci w wieku 3 - 5 lat.

Kolejna część przedsięwzięć rewitalizacyjnych zostanie skoncentrowana w największym sołectwie gminy Więcbork - w sołectwie Sypniewo. Sołectwo to zostało wyznaczone jako obszar rewitalizacji. Z usług planowanego przedsięwzięcia, polegającego na przebudowie budynku Wiejskiego Domu Kultury (projekt nr 1) i działań „miękkich” (projekt nr 2 i 3) będą mogły skorzystać osoby z obszaru rewitalizacji oraz osoby poza nim. Potencjalnie WDK w Sypniewie ma się stać centrum kulturalno – społecznym, miejscem spotkań Koła Gospodyń Wiejskich, miejscem zabaw animacyjnych dla dzieci, miejscem spotkań seniorów.

Komplementarność problemowa

Wybrane do realizacji przedsięwzięcia rewitalizacyjne wzajemnie się dopełniają. Zadania infrastrukturalne, związane z renowacją bądź przebudową zniszczonych budynków użyteczności publicznej zakładają prowadzenie na powstałej bazie działań o charakterze społecznym (kulturalnym, integracyjnym, aktywizującym mieszkańców).

Budynek Wiejskiego Domu Kultury w Sypniewie (projekt nr 1) po remoncie umożliwi realizację projektów mających wpływ na aktywizację społeczeństwa. Projekty, które planuje zrealizować Miejsko - Gminny Ośrodek Kultury w Więcborku (projekt nr 2, nr 3, nr 22) sprawią, że dom kultury będzie miejscem spotkań ludzi w różnym wieku, o różnym statusie materialnym, o różnych zainteresowaniach. MGOK przez organizację wydarzeń kulturalnych i zajęć tematycznych stworzy możliwość spotkań międzypokoleniowych. Planowane projekty są odpowiedzią na zmieniające się potrzeby mieszkańców. W ramach projektów planuje się zatrudnienie osób posiadających odpowiednie kwalifikacje do prowadzenia planowanych zajęć. Przebudowa Budynku Wiejskiego Domu Kultury (projekt nr 1) stworzy możliwość m.in. stowarzyszeniom do szerzenia swojej działalności. Wiele stowarzyszeń działających

w Gminie Więcbork oraz jednostek m.in. PUP w Sępólnie Krajeńskim czy Krajeński Park Krajobrazowy ujrzało możliwość realizacji zaplanowanych zadań w miejscowości Sypniewo (projekty nr 10, 11, 12, 13, 14, 18, 19). Warunkiem jest oczywiście wyremontowany budynek WDK. Lista projektów / przedsięwzięć zintegrowanych pokazuje różnorodność działań jakie można prowadzić. Zadeklarowano, że projekty te przyczynią się do integracji społeczeństwa, dadzą możliwość spędzania wolnego czasu m.in. dla seniorów, wzmocnią więzi międzypokoleniowe, wpłyną na zwiększenie aktywności mieszkańców, dadzą możliwość osobom bezrobotnym na podniesienie kwalifikacji zawodowych.

Zaadaptowanie budynku po starym kościele ewangelickim da możliwość utworzenia w Więcborku Centrum Aktywności Lokalnej (projekt nr 4). Gmina w partnerstwie z Biurem Obsługi Oświaty Samorządowej w Więcborku, Miejsko - Gminną Biblioteką Publiczną w Więcborku oraz stowarzyszeniami planuje realizację przedsięwzięcia pn. „Aktywne śródmieście” (projekt nr 5). Projekt polegać będzie na realizacji różnego typu działań aktywizujących społecznie, skierowanych do osób wykluczonych. Projekt zakłada między innymi przystosowanie sali pod organizację zajęć dla dzieci w wieku 3 - 5 lat („klub malucha”). Przewidziano zajęcia rozwijające, zajęcia wyrównujące deficyty rozwojowe (gimnastyka korekcyjna, zajęcia socjologiczno- terapeutyczne). W ramach przedsięwzięcia planuje się także utworzenie ogólnodostępnej sali komputerowej z bezpłatnym dostępem do internetu, w której realizowane będą kursy komputerowe m.in. dla seniorów i osób korzystających ze świadczeń pomocy społecznej. Planuje się również utworzenie Gminnego Punktu Informacji (w miejscu tym będzie możliwość pozyskania informacji dotyczących m.in. bazy noclegowej, oferty kulturalnej). Do zadań GPI będzie należało także informowanie o ofertach pracy (ściśle współpraca głównie z lokalnymi przedsiębiorcami oraz powiatowym Urzędem Pracy w Sępólnie Krajeńskim), pomoc w poszukiwaniu pracy (pisanie CV), prowadzenie tzw. kiosku z pracą czyli zbieranie ofert od osób poszukujących pracy i pracodawców, przekazywanie informacji mieszkańcom gminy o funduszach strukturalnych. Działania te są odpowiedzią na zidentyfikowany problem – wysokie uzależnienie od pomocy publicznej.

W Centrum Aktywności Lokalnej chęć realizacji projektów zadeklarowały również inne jednostki organizacyjne oraz stowarzyszenie (projekty nr: 6, 7, 8, 9, 15, 16, 17, 20, 21). Przedsięwzięcia adresowane będą do osób zagrożonych wykluczeniem społecznym. Głównymi założeniami jest: integracja społeczeństwa, zwiększenie ilości wydarzeń

kulturalnych, zwiększenie dostępności wydarzeń kulturalnych dla wszystkich mieszkańców, w tym także dla osób starszych oraz gorzej sytuowanych, których nie stać na dojazd do większych ośrodków miejskich na wydarzenia kulturalne. Wśród zadań znalazły się również Gminne Targi Pracy i Przedsiębiorczości (projekt nr 8), przedsięwzięcie to skierowane będzie do osób bezrobotnych. Targi dadzą możliwość bezpośredniego spotkania z pracodawcami i zapoznania się z aktualnymi propozycjami staży i ofert pracy. W jednym czasie i miejscu będzie można przejrzeć wiele różnych ofert, z jednej strony można dowiedzieć się, jakie oczekiwania stawiają pracodawcy przyszłym pracownikom, z drugiej – zweryfikować własne predyspozycje i umiejętności.

Planowane przedsięwzięcia dopełniają się tematycznie i w efekcie końcowym będą skutkowały kompleksowym rozwiązaniem problemów występujących na obszarach zdegradowanych bądź znaczącym zmniejszeniem ich skali. W aspekcie komplementarności problemowej istotne jest określenie efektów rewitalizacji. Dlatego też, w niniejszym dokumencie (rozdział nr 7 *Cele rewitalizacji oraz odpowiadające im kierunki działań służące eliminacji lub ograniczeniu negatywnych zjawisk*) wskazano pożądane rezultaty wynikające z realizacji projektów.

Komplementarność proceduralno- instytucjonalna

Struktura i system zarządzania Lokalnym Programem Rewitalizacji pozwala zapewnić efektywne współdziałanie różnych instytucji, stowarzyszeń, co będzie miało wpływ na skuteczniejsze rozwiązanie problemów na obszarach objętych rewitalizacją.

W przypadku realizacji projektu nr 1, Gmina Więcbork odpowiedzialna jest za rozwój lokalnej infrastruktury - w tym przypadku za przebudowę budynku Wiejskiego Domu Kultury (przygotowanie dokumentacji technicznej, złożenie wniosku o dofinansowanie, realizację i promocję projektu, rozliczenie projektu, monitoring uzyskania wskaźników). Miejsko - Gminny Ośrodek Kultury w Więcborku będzie odpowiedzialny za przygotowanie zajęć prowadzących do zacierania granic i podziałów, zintegrowania społeczeństwa, przeciwdziałania wykluczeniu społecznemu. Pracownicy domu kultury odpowiedzialni będą za: aplikację o środki zewnętrzne na projekty „miękkie”, realizację zadania, promocję projektu, nadzór nad stroną finansową projektu, opracowywanie i składanie wniosków o płatność. W zakresie działań domu kultury będzie również współpraca z organizacjami pozarządowymi, organizacjami pożytku publicznego, szkołami, przedsiębiorcami. Dom

kultury ma stworzyć warunki do rozwoju amatorskiego ruchu artystycznego oraz zająć się promowaniem zdrowego spędzania wolnego czasu. W przypadku realizacji projektu nr 1, gmina planuje również podjąć współpracę ze stowarzyszeniami i innym podmiotami, które wyraziły chęci organizowania przedsięwzięć rewitalizacyjnych. Po stronie tych podmiotów będzie wnioskowanie o dofinansowanie, realizacja zadań, w tym promocja i rozliczenie projektów „miękkich”.

W przypadku realizacji projektu nr 4, gmina odpowiedzialna jest za rozwój lokalnej infrastruktury (przygotowanie dokumentacji technicznej, złożenie wniosku o dofinansowanie, przygotowanie dokumentacji przetargowej, realizację i promocję projektu, rozliczenie projektu, monitoring uzyskania wskaźników). Po stronie gminy leży również wnioskowanie o dofinansowanie projektów miękkich, współpraca z partnerami projektu tj. Biurem Obsługi Oświaty Samorządowej, Miejsko - Gminną Biblioteką Publiczną w Więcborku, stowarzyszeniem. Ponadto po stronie Beneficjenta projektu leży w kolejnych latach nawiązanie współpracy z lokalnymi instytucjami i organizacjami, które są zainteresowane wdrażaniem wspólnych przedsięwzięć na rzecz rozwoju aktywności społecznej i zawodowej mieszkańców Gminy Więcbork.

Komplementarność będzie opierała się na efektywnym systemie zarządzania rewitalizacją oraz na monitorowaniu działań rewitalizacyjnych - działania te leżą po stronie pracowników Urzędu Miejskiego w Więcborku. W strukturze organizacyjnej Urzędu zostanie powołany Zespół Koordynatora Rewitalizacji, który po uchwaleniu LPR będzie pełnić forum dialogu i współpracy, do jego zadań będzie należała również aktualizacja katalogu projektów i monitorowanie przebiegu procesu rewitalizacji. Komplementarność została opisana również w rozdziale nr 11 *System zarządzania realizacją programu rewitalizacji*.

Komplementarność międzyokresowa

W latach 2010 - 2015 na obszarze gminy Więcbork realizowano projekty zapisane w „Lokalnym Programie Rewitalizacji dla miasta Więcbork na lata 2010 - 2015”, były to: „Budowa kanalizacji sanitarnej wraz z przyłączami, przepompownią ścieków, przyłączem energetycznym w ciągu spacerowym (promenadzie) w Więcborku”, „Rewitalizacja miasta Więcbork - przebudowa oraz podniesienie standardu przestrzeni Rynku miejskiego oraz części ciągu spacerowego (Promenady) w Więcborku oraz zagospodarowanie i uporządkowanie terenów zieleni Placu Jana Pawła II z wyposażaniem w elementy małej

architektury”, z projektów społecznych Miejsko - Gminny Ośrodek Pomocy Społecznej zrealizował projekt pn. „Klub Seniora w Gminie Więcbork”. Na kolejną perspektywę zaplanowano przedsięwzięcia, które po części są uzupełnieniem zrealizowanych projektów. Gmina nadal będzie pracowała nad zapobieganiem marginalizacji lokalnej społeczności Śródmieścia poprzez aktywizację społeczną i zawodową osób zagrożonych wykluczeniem. Obszar działań rewitalizacyjnych zostanie powiększony o Sołectwo Sypniewo.

Komplementarność źródeł finansowania

Źródłem finansowania projektów w ramach rewitalizacji będą środki pochodzące z Europejskiego Funduszu Społecznego (EFS) i Europejskiego Funduszu Rozwoju Regionalnego (EFRR), ponadto planowane jest pozyskanie środków z Europejskiego Funduszu Rolnego na rzecz Rozwoju Obszarów Wiejskich (EFRROW), wkład będą stanowiły również środki własne Gminy Więcbork. Innym źródłem finansowania projektów rewitalizacyjnych są środki własne podmiotów realizujących przedsięwzięcia zintegrowane oraz środki zewnętrzne pozyskane przez stowarzyszenia z innych źródeł (np. Program Funduszu Inicjatyw Obywatelskich). Dzięki zapewnieniu komplementarności z zakresu źródeł finansowania możliwe będzie uzyskanie lepszych efektów rewitalizacji. Komplementarność finansowa widoczna jest w tabeli - Główne projekty/ przedsięwzięcia rewitalizacyjne - harmonogram i szacunkowe ramy finansowe znajduje się w rozdziale nr 10 *Szacunkowe ramy finansowe w odniesieniu do głównych i uzupełniających projektów/przedsięwzięć rewitalizacyjnych.*

9. Mechanizmy włączenia mieszkańców, przedsiębiorców oraz innych podmiotów i grup aktywnych na terenie gminy w proces rewitalizacji

Lokalny Program Rewitalizacji Gminy Więcbork na lata 2017 - 2023 został wypracowany przez samorząd gminny i poddany dyskusji w oparciu o diagnozę lokalnych problemów. Prace nad przygotowaniem programu oparte zostały na współpracy ze wszystkimi grupami interesariuszy. Podmioty zaliczane do interesariuszy rewitalizacji to:

- mieszkańcy obszaru rewitalizacji oraz właściciele, użytkownicy wieczyści nieruchomości i podmioty zarządzające nieruchomościami znajdującymi się na tym obszarze;
- podmioty prowadzące lub zamierzające prowadzić działalność gospodarczą na terenie Gminy Więcbork;
- podmioty prowadzące lub zamierzające prowadzić działalność społeczną na terenie Gminy Więcbork, w tym organizacje pozarządowe i grupy nieformalne;
- jednostka samorządu terytorialnego i jej jednostki organizacyjne;
- organy władzy publicznej.

W rozdziale 6.1.4 „Zasad programowania przedsięwzięć rewitalizacyjnych w celu ubiegania się o środki finansowe w ramach Regionalnego Programu Operacyjnego Województwa Kujawsko-Pomorskiego na lata 2014 - 2020” wskazano, iż „partycypacja społeczna jest nieodłącznym elementem procesu rewitalizacji i stanowi fundament działań na każdym etapie tego procesu (diagnozowanie, programowanie, wdrażanie, monitorowanie). Skonsolidowanie wysiłków różnych podmiotów na rzecz obszaru rewitalizacji jest ważnym warunkiem sukcesu.”

Powołany zarządzeniami Burmistrza Więcborka z dnia 27 października 2016 r. oraz z dnia 21 lutego 2017 r. Zespół ds. Rewitalizacji w ramach spotkań, warsztatów i konsultacji prowadził działania edukacyjne i informacyjne o procesie rewitalizacji, skierowane do interesariuszy. W czasie przygotowania Lokalnego Programu Rewitalizacji poznano potrzeby i oczekiwania interesariuszy oraz wspólnie wypracowano działania będące odpowiedzią na zdiagnozowane problemy. W przygotowaniu Lokalnego Programu Rewitalizacji wykorzystano formy konsultacji społecznych:

- spotkania, warsztaty i dyskusje z interesariuszami,
- zbieranie opinii i uwag w formie ankiet skierowanych do wszystkich interesariuszy.

Dla zapewnienia efektywnej współpracy z partnerami procesu rewitalizacji wykorzystano na każdym etapie prac następujące narzędzia komunikacji i informowania interesariuszy:

- tablice ogłoszeń Gminy Więcbork, oficjalna strona internetowa Miasta i Gminy Więcbork <http://wiecbork.eu/>, poczta elektroniczna, fanpage gminy,
- lokalne media – tygodnik „Wiadomości Krajeńskie”.

Wspólnie wypracowany dokument - Lokalny Program Rewitalizacji Gminy Więcbork na lata 2017 - 2023, zostanie również w całości zamieszczony na oficjalnej stronie Miasta i Gminy Więcbork celem weryfikacji przez interesariuszy, przed podjęciem przez Radę Miejską w Więcborku uchwały w sprawie jego przyjęcia.

9.1. Partycypacja społeczna na etapie diagnozowania i programowania

Konsultacje społeczne były nieodłącznym elementem procesu wyznaczenia obszaru rewitalizacji oraz przygotowania programu rewitalizacji. W trakcie prac nad przygotowaniem projektu programu rewitalizacji dwukrotnie przeprowadzono badanie ankietowe. Celem pierwszego badania było poznanie opinii mieszkańców na temat aktualnych problemów, czynników i zjawisk kryzysowych występujących na obszarach zdegradowanych gminy oraz potrzeb i oczekiwanych działań w zakresie rewitalizacji, mających na celu ich ożywienie społeczno - gospodarcze. Ankiety nie tylko był dostępny na oficjalnej stronie internetowej Miasta i Gminy Więcbork, ale również były nieodłącznym elementem zebrań. Do poznania opinii mieszkańców wykorzystano między innymi coroczne zebrania sołeckie, które odbywają się w lutym i marcu każdego roku. Mieszkańcy gminy złożyli 348 ankiet i równocześnie pomogli zdiagnozować skale problemów społecznych, gospodarczych, środowiskowych i przestrzennych na terenie Gminy Więcbork. Ponad 90% mieszkańców gminy wskazało wśród działań jakie powinny zostać podjęte przez władze gminy w celu eliminacji i ograniczenia negatywnych zjawisk na terenie zamieszkania – budowę i remont dróg, chodników, miejsc parkingowych. Na drugim miejscu wykazano działania mające na celu zmniejszenie bezrobocia. Następnie wyniki ankiet wykazały potrzebę budowy miejsc rekreacji, sportu oraz budowę i remont obiektów kulturalnych, świetlic – tu jednak stwierdzono duże zróżnicowanie w zależności od miejsca zamieszkania ankietowanych. Drugie badanie ankietowe dotyczyło zaproponowania konkretnych przedsięwzięć

rewitalizacyjnych, będących odpowiedzią na wykazane w trakcie opracowania Lokalnego Programu Rewitalizacji problemy. Ankiety złożyły głównie instytucje, jednostki organizacyjne, stowarzyszenia oraz osoby prowadzące działalność społeczną. Dzięki tym podmiotom możliwe było sporządzenie listy planowanych projektów / przedsięwzięć rewitalizacyjnych. Formularz badania ankietowego przedstawia załącznik nr 1 i 2 do niniejszego opracowania.

Dnia 13 lipca 2017 r. w sali narad Urzędu Miejskiego w Więcborku odbyło się spotkanie konsultacyjne z interesariuszami rewitalizacji, którego tematem było wyznaczenie obszaru zdegradowanego i obszaru rewitalizacji. Podczas spotkania przedstawiono wyniki przeprowadzonej diagnozy i wstępnie wytypowany obszar wymagający rewitalizacji, czyli Śródmieście oraz sołectwo Sypniewo. Następnie 21 sierpnia 2017 r. w sali krajeńskiej Miejsko-Gminnego Ośrodka Kultury w Więcborku odbyło się kolejne spotkanie konsultacyjne, na którym przedyskutowano z interesariuszami między innymi zasady i racjonalność planowanych do realizacji przedsięwzięć rewitalizacyjnych. Omówiono problemy, z którymi należy się uporać przy skutecznym wyprowadzaniu wskazanego obszaru z kryzysu. W spotkaniu uczestniczyli przedstawiciele wszystkich grup interesariuszy procesu rewitalizacji oraz członkowie Zespołu ds. Rewitalizacji powołanego spośród urzędników. Spotkanie zostało poprzedzone rozesłaniem ankiet w formie poczty elektronicznej organizacjom, stowarzyszeniom i instytucjom wraz z zaproszeniem na spotkanie. Informacje o spotkaniach były upublicznione w sposób zwyczajowo przyjęty. Dnia 12 września 2017 r. w sali krajeńskiej Miejsko - Gminnego Ośrodka Kultury w Więcborku odbyło się ostatnie spotkanie konsultacyjne podsumowujące prace nad opracowaniem Lokalnego Programu Rewitalizacji.

9.2. Partycypacja społeczna na etapie wdrażania i monitorowania

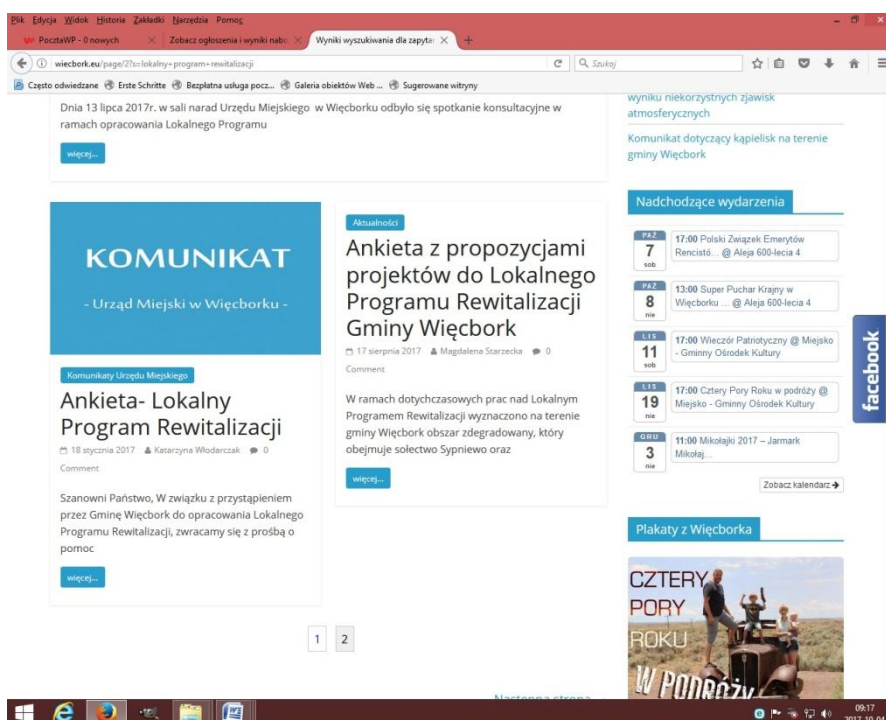
Po podjęciu przez Radę Miejską w Więcborku uchwały w sprawie uchwalenia Lokalnego Programu Rewitalizacji Gminy Więcbork na lata 2017 - 2023 i pozytywnej ocenie programu przez Instytucję Zarządzającą Regionalnym Programem Operacyjnym Województwa Kujawsko-Pomorskiego na lata 2016 - 2020, rozpocznie się etap wdrażania programu i monitorowanie postępów. Etap ten potrwa do roku 2023 lub wcześniejszego zrealizowania programu.

Dla zapewnienia prawidłowego przebiegu wdrażania programu oraz prac nad nim, spośród pracowników merytorycznych Urzędu Miejskiego w Więcborku został powołany zespół ds. rewitalizacji. Wskazany zespół brał udział we wszystkich etapach prac związanych z opracowaniem Lokalnego Programu Rewitalizacji, w tym również organizował i prowadził konsultacje społeczne, ankietyzację mieszkańców, zajmował się upowszechnianiem informacji i promocją dotyczącą procedury związanej z opracowaniem programu. Na etapie wdrażania i monitorowania Lokalnego Programu Rewitalizacji między innymi członkowie zespołu ds. rewitalizacji będą realizować zadania związane z prawidłową realizacją programu. Utworzony bowiem zostanie Zespół Koordynatora Rewitalizacji, który składać się będzie z Koordynatora Rewitalizacji oraz Zespołu, którym będzie zespół opracowujący program rewitalizacji, wzmocniony merytorycznie pracownikami Urzędu Miejskiego w Więcborku oraz Miejsko - Gminnego Ośrodka Kultury w Więcborku. W skład zespołu wejdzie również sołtys Sypniewa – sołectwa objętego rewitalizacją. Aby zagwarantować wszystkim interesariuszom wiedzę i możliwość uczestniczenia w procesie rewitalizacji, przez cały okres wdrażania programu - prowadzone będą działania związane z promocją i informowaniem o realizacji poszczególnych projektów rewitalizacyjnych i stanie wdrażania programu. Informacja nie będzie ograniczała się tylko do zamieszczania komunikatów na stronie internetowej, ale obejmie również dyskusje, debaty i spotkania. Ze względu na cel i charakter Lokalnego Programu Rewitalizacji, który ma formę otwartą może zaistnieć potrzeba jego aktualizacji, zatem niezbędne będą konsultacje z interesariuszami. Mierzalność efektów wdrażania Lokalnego Programu Rewitalizacji również będzie możliwa wyłącznie w oparciu o badania i opinie mieszkańców. Znaczna rola w zapewnieniu jak najszerszej informacji na temat prowadzonej rewitalizacji będzie leżała po stronie Rady Rewitalizacji, której to funkcjonowanie stanowić będzie element bezpośredniej partycypacji społecznej w procesie rewitalizacji. Już sam skład Rady, do której będą wchodzić przedstawiciele różnych środowisk z terenu gminy jak i spoza niej (jeśli wyrażą wolę uczestnictwa w procesie rewitalizacji) przyczyni się do promocji rewitalizacji wśród mieszkańców, przedsiębiorców oraz innych podmiotów i grup aktywnych na terenie gminy.

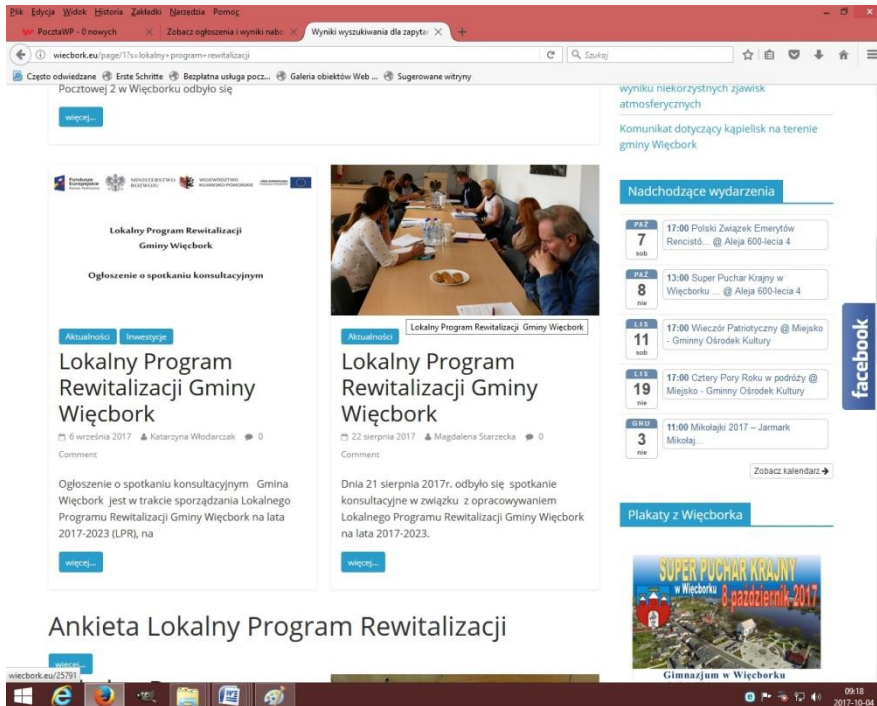
W celu zapewnienia każdemu zainteresowanemu dostępu do tych informacji i możliwość zgłaszania uwag przewidywane są następujące formy konsultowania /informowania:

- tablice ogłoszeń Gminy Więcbork, oficjalna strona internetowa Miasta i Gminy Więcbork <http://wiecbork.eu/>, poczta elektroniczna – inwestycje@wiecbork.pl,
- zebrania sołeckie,
- promocja działań rewitalizacyjnych podczas lokalnych imprez,
- rozmowy/ ankiety z interesariuszami,
- lokalne media.

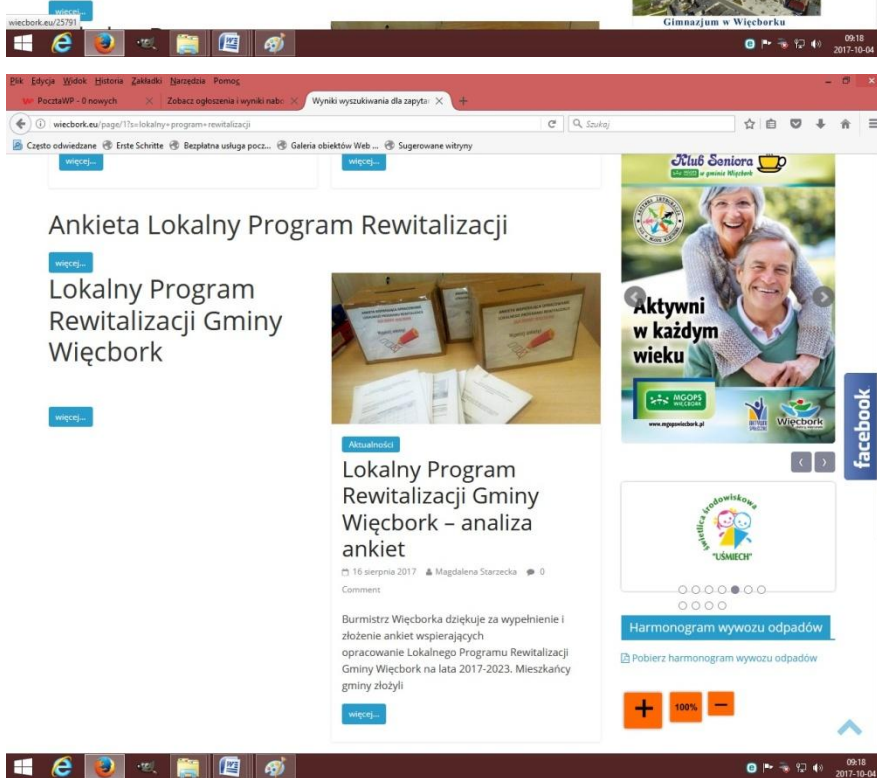
Zdjęcie 3. Informacje na temat Lokalnego Programu Rewitalizacji Gminy Więcbork zamieszczone na oficjalnej stronie Miasta i Gminy Więcbork. (Źródło: <http://wiecbork.eu>)



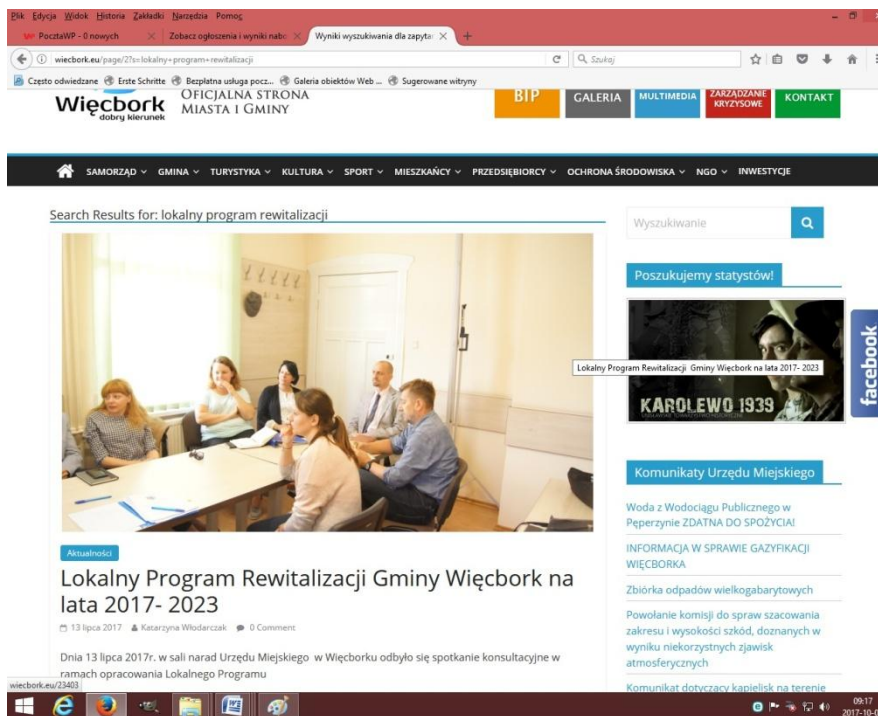
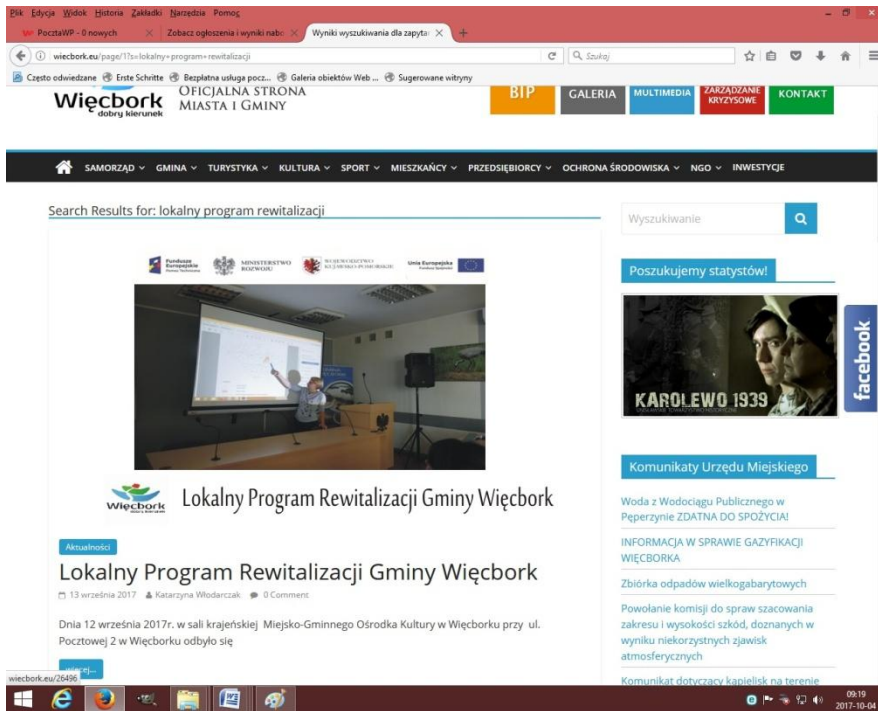
Zdjęcie 4. Informacje na temat Lokalnego Programu Rewitalizacji Gminy Więcbork zamieszczone na oficjalnej stronie Miasta i Gminy Więcbork. (Źródło: <http://wiecbork.eu>)



Ankieta Lokalny Program Rewitalizacji



Zdjęcie 5. Informacje na temat Lokalnego Programu Rewitalizacji Gminy Więcbork zamieszczone na oficjalnej stronie Miasta i Gminy Więcbork. (Źródło: <http://wiecbork.eu>)



Zdjęcie 6. Ogłoszenie prasowe, zamieszczone na łamach tygodnika lokalnego (źródło: „Wiadomości Krajeńskie”)

6

7 września 2017 r. Rok XXVI Nr 36 (1333)

Wiadomości
Krajeńskie

www.krajna.com.pl krajenka@gazeta.pl

SESJA RADY MIEJSKIEJ W SĘPOLNIE

Gminne spółki pod lupą radnych

W ubiegłą środę sępoleńscy radni spotkali się po raz pierwszy po wakacyjnej przerwie. Podczas sesji wysłuchali szczegółowych sprawozdań z działalności spółek gminnych za zeszyły rok. Dużą stratę zanotował Zakład Transportu i Usług w Sępólnie. Ponadto radni zdecydowali o pozostawieniu bez zmian nazwy ulicy 27 Stycznia.



Grzegorz Gliński



Dariusz Krakowiak



Kazimierz Drogowski



Kazimierz Wargin



Zdzisław Grzeca

ZGK tradycyjnie na plusie

Dariusz Krakowiak przedstawił szczegółowe sprawozdanie dotyczące działalności i sytuacji finansowej Zakładu Gospodarki Komunalnej w Sępólnie. Spółka za rok obrotowy 2016 uzyskała wynik finansowy brutto w wysokości 19 tys. zł. Na dzień 30 czerwca 2017 wynik finansowy brutto wyniósł minus 139 tys. zł. Najwyższe przychody firma uzyskała w dziale wodociągów i kanalizacji. W ubiegłym roku zysk w tym dziale wy-

niósł 72 tys. zł. Spółka zarabia na sprzedaży węgla i sprzedaży ciepła. W ubiegłym roku wybudowano nowy węzeł i przyłączono do sieci nowego odbiorcę - blok przy ulicy Odrodzenia. Największą stratę przekraczającą 1,1 mln zł firma zanotowała w dziale wodociągów i kanalizacji. - Rok 2016 jest pierwszym rokiem działania zarówno zmodernizowanej oczyszczalni ścieków, jak i stacji uzdatniania wody. Dopiero ten rok ukazuje wielkość poniesionych kosztów na zmodernizowanych obiektach. W roku

2017 firma planuje budowę kolejnych sieci wodociągowych i kanalizacyjnych. Ponadto wykonany projekt i rozpoczęty wymianę sieci magistralnej na odcinku od stacji uzdatniania wody do ronda Kazimierza Wielkiego - poinformował prezes spółki. Pokazny zysk w kwocie 235 tys. zł firma osiągnęła w dziale usług komunalnych. W jego skład wchodził m.in. wywóz nieczystości stałych i płynnych. Dariusz Krakowiak w kilku zdaniach odniósł się do stanu zatrudnienia. W Zakładzie Gospodarki Komunalnej pracują 94 osoby. Średnia płaca w spółce w ubiegłym roku wyniosła 3536 zł brutto. Na inwestycje firma wydała w ubiegłym roku 1,148 mln zł. Podczas dyskusji radny Kazimierz Wargin zapytał prezesa, czy w siedzi-

bie firmy toczą się dyskusje na temat rozbudowy sieci ciepłowniczej i zwiększenia liczby odbiorców. W szczególności chodziło o budynki wielorodzinne i obiekty przemysłowe. - Robimy wszystko, żeby mieć jak najwięcej nowych przyłączy. Przykładem jest nowy blok przy ulicy Odrodzenia. On jest zasilany z naszej kotłowni. W tym roku podłączyliśmy do naszej sieci pierwszy budynek indywidualny. W najbliższym czasie zamierzamy zrobić sondaż. Jeżeli przepisy będą dążyły do tego, żeby wyeliminować węgiel i miał, to nasze szanse wzrosną. Na dalszy rozwój sieci ciepłowniczej zamierzamy pozyskać środki z zewnątrz. Na razie to odbiorcy indywidualni decydują się na podłączenie do kotłowni. Podobnie jest z małymi zakładami, któ-

re mają własne źródła ciepła - stwierdził Dariusz Krakowiak. Radny Zdzisław Grzeca zapytał, czy spółka planuje zakup agregatów do ujęcia wody w Kawlach i Wąldowie na wypadek klęski żywiołowych. Do zadania tego pytania skłoniły go niedawne nawalnice, które przeszły nad powiatem. - Posiadamy agregaty na ujęciu sępoleńskim i na oczyszczalni ścieków, mniejsze tłocznie nie mają. Ponawalnica pożyczymy agregat z energetyki. Planujemy zakup 1 - 2 agregatów mobilnych. Taki sprzęt musimy mieć - odpowiedział prezes ZGK.

Jak uleczyć zakład transportu

Nieco gorzej wiedzieć się drugiej gminnej spółce. Zakład Transportu i Usług od kilku lat notuje straty.

- Spółka ubiegły rok zamknęła stratą, która wyniosła 240 tys. zł. Jest to kolejny trzeci rok, który zamyka się stratą. W związku z powyższym należy zwrócić uwagę na konieczność wprowadzenia zmian, które pozwolą na poprawę sytuacji spółki, szczególnie jej rentowności, tak aby spółka mogła pokryć stratę zyskiem w kolejnych latach, bądź podjąć inne kroki zmierzające do reorganizacji spółki - czytamy w sprawozdaniu z działalności ZTIU. Spółka swoje przychody w większości osiąga, świadcząc usługi na zlecenie gminy oraz jednostek podległych. Głównym zadaniem spółki jest dowóz uczniów do szkół. Codziennie w trasę wyjeżdża 5 autobusów i 2 mikrobusy, które tygodniowo pokonują 5 tys. kilometrów. - W związku z zaistniałą sytuacją finansową i organizacyjną firmy podjęto szereg działań naprawczych mających na celu poprawę produktywności poszczególnych działów, w których byłoby możliwe zaistnienie sytuacji niepełnego wykorzystania potencjału ludzkiego i maszynowego. Na dzień dzisiejszy spółka ma podpisaną umowę z gminą na przebudowę ulic Kochanowskiego, Bema i Kusocińskiego. Wartość kosztorysowa tych inwestycji wynosi 2 mln zł. Spółka przygotowuje się również do udziału w przetargach zewnętrznych. Ponadto dokonywana

Fundusze Europejskie Pomoc Techniczna

MINISTERSTWO ROZWOJU

WOJEWÓDZTWO KUJAWSKO-POMORSKIE

Unia Europejska Fundusz Spójności

Lokalny Program Rewitalizacji Gminy Więcbork

Ogłoszenie o spotkaniu konsultacyjnym

Gmina Więcbork jest w trakcie sporządzania **Lokalnego Programu Rewitalizacji Gminy Więcbork na lata 2017-2023 (LPR)**, na którego opracowanie pozyskała dotację w ramach konkursu zorganizowanego przez Województwo Kujawsko-Pomorskie oraz Ministerstwo Rozwoju. W związku z powyższym, Burmistrz Więcborka zaprasza wszystkich zainteresowanych do udziału w spotkaniu konsultacyjnym, które odbędzie się dnia **12 września 2017 r. (wtorek) o godz. 18⁰⁰ w sali krajeńskiej** Miejsko-Gminnego Ośrodka Kultury w Więcborku przy ul. Pocztowej 2 w Więcborku.

Na spotkaniu zostanie przedstawiony i omówiony obszar zdegradowany i rewitalizowany Gminy Więcbork. Czynny udział społeczności lokalnej pomoże w planowaniu przedsięwzięć do realizacji w ramach LPR.

Licząc na Państwa aktywność w ostatecznym kształtowaniu **Lokalnego Programu Rewitalizacji Gminy Więcbork na lata 2017-2023** serdecznie zachęcam do wzięcia udziału w spotkaniu.

mdd Fabryka Mebli Biurowych MDD
ul. Koronowska 22
89-400 Sępólno Krajeńskie

poszukuje pracowników na stanowiska:

- OPERATOR CNC
- OPERATOR OKLEINIARKI PROSTOLINIOWEJ,
- OPERATOR PILARKI FORMATOWEJ
- MONTAŻYSTA,
- TAPICER,
- PAKOWACZ

Prosimy o kontakt telefoniczny 3894465 lub wysyłanie kompletnych dokumentów (CV + List motywacyjny) na adres firmy lub e-mail kadry@mdd.pl

10. Szacunkowe ramy finansowe w odniesieniu do głównych i uzupełniających projektów/ przedsięwzięć rewitalizacyjnych

Tabela 28. Główne projekty/ przedsięwzięcia rewitalizacyjne - harmonogram i szacunkowe ramy finansowe

Obszar rewitalizacji	Termin realizacji projektu	Projekt (nr, nazwa)	Typ projektu	Przedsięwzięcie (nr, nazwa)	Podmiot/y realizujący/e projekt	Szacunkowa wartość projektu (zł)	Poziom dofinansowania		Źródła finansowania			Działania SZOOP RPO	Poddziałanie SZOOP RPO	Zintegrowanie
							%	zł	Środki publiczne					
1	2	3	4	5	6	7	8	9	10 EFS	11 EFFR	12 Inne	14	15	16
Sypniewo (2)	2019-2020	1. „Przebudowa budynku Wiejskiego Domu Kultury w Sypniewie	P- F	2. Rozwój lokalnej infrastruktury	Gmina Więcbork	1 769 888,25	do 85%			751 676,72	Budżet Gminy/ 1 018 211,53	7.1		(2), (3), (10), (11), (12), (13), (14), (18), (19), (21), (22)
Sypniewo (2)	2021	2. „W świetle filmu-międzypokoleniowe zajęcia warsztatowe w pracowni filmowej”	S	4. Animacja, aktywizacja i integracja mieszkańców	Miejsko-Gminny Ośrodek Kultury w Więcborku	50 000,00	85%	42 500,00	42 500,00		Środki własne 7 500,00	11.1		(1)
Sypniewo (2)	2021	3. „ Sypniewianie-utworzenie wielopokoleniowego zespołu pieśni i tańca składającego się z dzieci, młodzieży, osób dorosłych, seniorów”	S	5. Animacja, aktywizacja i integracja mieszkańców	Miejsko-Gminny Ośrodek Kultury w Więcborku	50 000,00	80%	40 000,00		EFROW 40 000,00	Środki własne 10 000,00	11.1		(1)
Więcbork (1)	2018-2019	4.„Przebudowa oraz zmiana sposobu użytkowania budynku niemieszkalnego , służącego jako magazyn na Centrum Aktywności Lokalnej w Więcborku”	P-F	6. Infrastruktura aktywizacji społecznej	Gmina Więcbork	2 960 124,90	do 85 %	2 195 543,82			Budżet Gminy/ 764 581,08	7.1		(5), (6), (7), (8), (9), (15), (16), (17), (20), (21)
Więcbork	2020 -	5. „Aktywne	S	7. Animacja,	Gmina	320 000,00	85%	272 000,00	272 000,00		Budżet	11.1		

(1)	2023	śródmieście”		aktywizacja i integracja mieszkańców	Więcbork/ Biuro Obsługi Oświaty Samorządowej w Więcborku/ Miejsko – Gminna Biblioteka Publiczna w Więcborku/ Stowarzyszenie						Gminy/ 48 000,00			(4)
-----	------	--------------	--	--------------------------------------	--	--	--	--	--	--	---------------------	--	--	-----

Tabela 29. Uzupełniające projekty/ przedsięwzięcia rewitalizacyjne - harmonogram i szacunkowe ramy finansowe

Obszar rewitalizacji (nr/nazwa)	Lp.	Typ przedsięwzięcia	Uzupełniające przedsięwzięcia rewitalizacyjne	Szacowana wartość przedsięwzięcia (zł)	Źródła finansowania			
					Środki publiczne			Środki prywatne
					EFS	EFR	Inne	
1	2	3	4	5	6			
Więcbork (1)	1	S	6. Pracownia zdrowego żywienia w teorii i praktyce (warsztaty i wykłady dotyczące zdrowej diety seniora)	5 000,00				wkład własny
	2	S	7. Spółdzielnia pracy (zdrowe kanapki do sklepików szkolnych, drobne usługi krawieckie, sprzątanie)	30 000,00	25 500,00			wkład własny
	3	S	8. Gminne Targi Pracy i Przedsiębiorczości	10 000,00	8 500,00			wkład własny

Tabela 30. Projekty/ przedsięwzięcia (zintegrowane) rewitalizacyjne - harmonogram i szacunkowe ramy finansowe

Obszar rewitalizacji	Termin realizacji projektu	Projekt (nr, nazwa)	Typ projektu	Przedsięwzięcie (nr, nazwa)	Podmiot/y realizujący/e projekt	Szacunkowa wartość projektu (zł)	Poziom dofinansowania		Źródła finansowania		Działania SZOOP RPO	Poddziałanie SZOOP RPO	Zintegrowanie
							%	zł	Środki publiczne				
1	2	3	4	5	6	7	8	9	10 EFS	11 Inne	12	13	14
Więcbork (1)	2020	9. „Międzypokoleniowe warsztaty chórálne”	S	9. Aktywizacja społeczna	Stowarzyszenie Chór „Lutnia” z Więcborka	5 000,00	100%	5 000,00		Program Funduszu Inicjatyw Obywatelskich			(4)
Sypniewo (2)	2020	10. „Koncert kolęd i pastorałek”	S	10. Aktywizacja społeczna	Stowarzyszenie Chór „Lutnia” z Więcborka	1 000,00				Środki własne Stowarzyszenia			(1)
Sypniewo (2)	2020	11. „Łączymy pokolenia – warsztaty rękodzieła dla mieszkańców sołectwa Sypniewo i okolicznych wsi”	S	11. Aktywizacja społeczna	Filia biblioteki więcborskiej w Sypniewie	2 500,00				Środki własne			(1)
Sypniewo (2)	2021	12. „Baśka nas kręci – turniej gminny w Sypniewie”	S	12. Aktywizacja społeczna	Ochotnicza Straż Pożarna w Sypniewie	2 000,00				Środki własne Stowarzyszenia			(1)
Sypniewo (2)	2020-2021	13. „Dziecięce warsztaty zdrowego stylu życia”	S	13. Aktywizacja społeczna	Stowarzyszenie Inicjatyw Lokalnych w Sypniewie	4 000,00	do 95%		3 800,00	Środki własne Stowarzyszenia	11.1		(1)
Sypniewo (2)	2021-2022	14. „Miłośnicy ryb”	S	14. Aktywizacja społeczna	Koło Wędkarskie nr 142 w Sypniewie	4 000,00	100%	4 000,00		Program Funduszu Inicjatyw Obywatelskich			(1)
Więcbork (1)	2020-2022	15. „Centrum edukacyjno - animacyjne z salą zabaw dla małych dzieci”	S	15. Aktywizacja społeczna	Stowarzyszenie „Kierunek Więcbork”	25 000,00	do 95%		23 750,00	Środki własne Stowarzyszenia	11.1		(4)
Więcbork (1)	2020	16. „Ekologia łączy pokolenia”	S	16. Aktywizacja społeczna	Krajeński Park Krajobrazowy	1 000,00				Środki własne			(4)
Więcbork (1)	2020	17. „Z ekologią za pan brat”	S	17. Aktywizacja społeczna	Krajeński Park Krajobrazowy	1 000,00				Środki własne			(4)
Sypniewo (2)	2021	18. „Akademia	S	18. Aktywizacja	Krajeński Park	1 000,00				Środki własne			(1)

		ekologiczna”		społeczna	Krajobrazowy					1 000,00			
Sypniewo (2)	2021	19. „Kompleksowe wsparcie dla bezrobotnych”	S	19. Aktywizacja społeczna	Powiatowy Urząd Pracy w Sępólnie Krajeńskim	10 000,00				Fundusz Pracy			(1), (4)
Więcbork (1)	2019-2020	20. „Więcbork alternatywnie”	S	20. Aktywizacja społeczna	Miejsko - Gminny Ośrodek Kultury w Więcborku	7 000,00				Środki własne			(4)
Więcbork (1)	2021	21. „Spotkania z książką”	S	21. Aktywizacja społeczna	Miejsko - Gminna Biblioteka Publiczna w Więcborku	2 000,00				Środki własne			(1), (4)
Sypniewo (2)	2020-2022	22. „Wiejski Dom Kultury pomostem między środowiskiem lokalnym, a kulturą, tradycją i historią. Upowszechnianie kultury, ożywianie lokalnych i regionalnych tradycji kulturowych”	S	22. Aktywizacja społeczna	Miejsko - Gminny Ośrodek Kultury w Więcborku	32 000,00				Środki własne			(1)

11. System zarządzania realizacją programu rewitalizacji

W realizacji ustaleń programu rewitalizacji wiodącą rolę odgrywać będzie Urząd Miejski w Więcborku. To w jego strukturze osadzony zostanie system zarządzania programem i to on stanowić będzie zaplecze instytucjonalne służące realizacji zadań.

System zarządzania realizacją programu rewitalizacji tworzyć będą:

- 1) Zespół Koordynatora Rewitalizacji,
- 2) Burmistrz Więcborka,
- 3) Rada Rewitalizacji.

Zespół Koordynatora Rewitalizacji składać się będzie z Koordynatora Rewitalizacji oraz Zespołu, którym będzie zespół opracowujący program rewitalizacji, wzmocniony merytorycznie pracownikami Urzędu Miejskiego w Więcborku i Miejsko - Gminnego Ośrodka Kultury w Więcborku. W skład zespołu wejdzie również sołtys Sypniewa – sołectwa objętego rewitalizacją. Do podstawowych zadań Zespołu należeć będzie:

- nawiązanie i bieżąca współpraca z podmiotami realizującymi zadania w ramach programu,
- orientowanie się w przebiegu realizacji RPO WKP, zwłaszcza w zagadnieniach istotnych dla rewitalizacji (organizacja konkursów),
- udział w przygotowaniu dokumentacji konkursowej dla uruchamiania projektów w ramach rewitalizacji, w tym określanie szczegółowych zadań wykonywanych w ramach poszczególnych projektów,
- organizacja posiedzeń Rady Rewitalizacji i przygotowywanie informacji dla Rady określających przebieg zadań z zakresu rewitalizacji,
- organizacja cyklicznych spotkań informacyjnych na temat rewitalizacji,
- przygotowywanie informacji do zamieszczenia na stronie internetowej,
- monitorowanie programu,
- inicjowanie działań w kierunku zmiany programu, jeśli zajdzie taka potrzeba.

Rolą Burmistrza Więcborka będzie organizacja Pracy Urzędu Miejskiego w Więcborku w sposób maksymalnie sprzyjający wdrażaniu działań na rzecz rewitalizacji, w tym doraźne delegowanie do prac nad rewitalizacją innych pracowników Urzędu i włączanie – w razie potrzeby – jednostek organizacyjnych gminy. Rolą Burmistrza będzie

także uruchamianie działań formalnych związanych z udziałem w konkursach, uruchamianiem prac, podpisywaniem umów, itp. adekwatnych do kompetencji.

Rada Rewitalizacji zostanie powołana przez Burmistrza Więcborka po uchwaleniu LPR przez Radę Miejską w Więcborku. Burmistrz powoła także Przewodniczącego Rady, którego zadaniem będzie organizacja posiedzeń, nie rzadziej niż raz na pół roku.

Do udziału w Radzie zostaną zaproszeni: Przewodniczący Rady Miejskiej w Więcborku, Radni Rady Miejskiej reprezentujący rewitalizowane obszary, Dyrektorzy: MGOPS, MGOK, Miejsko - Gminnej Biblioteki Publicznej, przedstawiciele sektora pozarządowego działającego na terenie gminy (dopuszcza się zaproszenie wybranych organizacji spoza terenu gminy, jeśli wyrażą wolę uczestnictwa w procesie rewitalizacji na terenie gminy), sołtysi wszystkich sołectw, ewentualnie przedstawiciele innych środowisk. W miarę możliwości posiedzenia Rady Rewitalizacji powinny być otwarte.

Powołanie Rady ma na celu zapewnienie szerokiej informacji dla środowisk opiniotwórczych na temat prowadzonej rewitalizacji oraz zapewnienie wsparcia dla rewitalizacji ze strony możliwie licznych środowisk. Zadaniem Rady będzie przede wszystkim szeroko rozumiane doradztwo dla Zespołu Koordynatora Rewitalizacji. Posiedzenia Rady Rewitalizacji będą odbywały się nie rzadziej niż raz na pół roku.

Ramowy harmonogram działań rewitalizacyjnych znajduje się w tabelach 28 i 30 dotyczących harmonogramu i ram finansowych, przedstawionych w rozdziale 10 „Szacunkowe ramy finansowe w odniesieniu do głównych i uzupełniających projektów/przedsięwzięć rewitalizacyjnych”.

Do osiągnięcia założonych efektów społecznych rewitalizacji konieczne będzie zrealizowanie w pierwszej kolejności projektów infrastrukturalnych, finansowanych ze środków EFRR, które będą stanowić narzędzie pomocnicze (wspierające) wobec działań „miękkich” planowanych do realizacji ze środków EFS, EFRROW, FIO. Dlatego zakłada się, że działania inwestycyjne, wymienione w rozdziale 7.1 „Lista planowanych projektów/przedsięwzięć rewitalizacyjnych” zrealizowane zostaną do końca 2020 roku. Po ich zakończeniu, a więc na gruncie nowopowstałej bazy, możliwe będzie rozpoczęcie działań wiodących, ukierunkowanych na ożywienie społeczne oraz zmniejszenie skali ubóstwa i wykluczenia społecznego. Zakłada się, że działania kierowane do osób zagrożonych ubóstwem lub wykluczeniem społecznym prowadzone będą w okresie od 2020 roku, a działania na rzecz aktywizacji mieszkańców zrealizowane zostaną do 2023 roku.

Po zakończeniu możliwości finansowania ww. działań ze środków EFS, EFRROW, FIO wskazuje się wolę ich kontynuacji ze środków własnych. Zakres działań uzależniony będzie od możliwości finansowych budżetu gminy oraz od możliwości finansowych innych podmiotów, również zainteresowanych ich kontynuacją.

Po zakończeniu programu powstała infrastruktura – baza kulturalna i społeczna, wykorzystywana będzie w dalszym ciągu zarówno przez Gminę i jak i inne podmioty działające na jej terenie (tj. przez Miejsko - Gminny Dom Kultury, Miejsko - Gminną Bibliotekę Publiczną, Miejsko - Gminny Ośrodek Pomocy Społecznej, organizacje, kluby i stowarzyszenia), do realizacji szeregu działań na rzecz rozwoju społecznego, wśród których część kierowana będzie nadal do osób zagrożonych ubóstwem i/lub wykluczeniem społecznym.

System informacji i promocji będzie opierał się na działaniach opisanych w rozdziale 9 „*Mechanizmy włączenia mieszkańców, przedsiębiorców oraz innych podmiotów i grup aktywnych na terenie gminy w proces rewitalizacji*”.

Duża rola w zapewnieniu jak najszerszej informacji na temat prowadzonej rewitalizacji będzie leżała po stronie Rady Rewitalizacji, której to funkcjonowanie stanowić będzie element bezpośredniej partycypacji społecznej w procesie rewitalizacji. Już sam skład Rady, do której będą wchodzić przedstawiciele różnych środowisk z terenu gminy jak i spoza niej (jeśli wyrażą wolę uczestnictwa w procesie rewitalizacji) przyczyni się do promocji rewitalizacji wśród mieszkańców, przedsiębiorców oraz innych podmiotów i grup aktywnych na terenie gminy. Ponadto udział w składzie Rady Rewitalizacji, a co za tym idzie w jej pracach, Przewodniczącego Rady Miejskiej i radnych reprezentujących rewitalizowane obszary, zapewni właściwe dostrzeżenie problematyki i znaczenia rewitalizacji w pracach Rady Miejskiej w Więcborku.

12. System monitoringu i oceny skuteczności działań oraz system wprowadzania modyfikacji w reakcji na zmiany w otoczeniu LPR

Monitorowanie realizacji Lokalnego Programu Rewitalizacji, to ciągły i systematyczny proces zbierania i analizowania danych ilościowych oraz jakościowych. Bieżąca obserwacja postępu finansowo - rzeczowego projektów rewitalizacyjnych pozwala ocenić stan zaawansowania realizacji ww. przedsięwzięć oraz stwierdzić czy są realizowane zgodnie z założeniami, jakie zostały przyjęte na etapie ich planowania. Monitoring pozwoli na ocenę skuteczności działań oraz wprowadzanie modyfikacji, które zapewniają efektywność wdrażania dokumentu. Za system monitoringu w Gminie Więcbork odpowiedzialny będzie powołany przez Burmistrza Więcborka Zespół Koordynatora Rewitalizacji. Będzie on odpowiedzialny za składanie Burmistrzowi Gminy Więcbork raportów ze stanu realizacji Lokalnego Programu Rewitalizacji Gminy Więcbork na lata 2017 - 2023 oraz przedkładanie ewentualnych propozycji zmian, które należałoby wprowadzić podczas wdrażania niniejszego programu. Raport będzie składany na zakończenie każdego roku kalendarzowego.

Raport z monitoringu będzie zawierał:

- ✓ informacje na temat przedsięwzięć, które w ramach programu udało się zrealizować w danym roku,
- ✓ informacje dotyczące ewentualnych problemów napotkanych podczas wdrażania programu w danym roku,
- ✓ informacje na temat projektów, które planuje się zrealizować w kolejnym roku,
- ✓ informacje na temat stopnia osiągnięcia wskaźników, które przyjęto podczas przygotowywania LPR,
- ✓ ewentualne propozycje zmian, które należałoby wprowadzić we wdrażanym programie rewitalizacji.

Dane, dzięki którym możliwe będzie obliczenie aktualnych wartości wskaźników będą pozyskiwane z Urzędu Stanu Cywilnego w Więcborku, Miejsko - Gminnego Ośrodka Pomocy, ze Starostwa Powiatowego w Sępólnie Krajeńskim, z Powiatowego Urzędu Pracy w Sępólnie Krajeńskim, Biura Obsługi Oświaty Samorządowej w Więcborku, Miejsko - Gminnego Ośrodka Kultury w Więcborku.

W sytuacji, gdy z dwóch przedłożonych Burmistrzowi Więcborka raportów będzie wynikało, że sytuacja na obszarach rewitalizacji nie ulega poprawie przewiduje się wprowadzenie modyfikacji w PR. Program z wprowadzonymi zmianami zostanie skonsultowany ze społeczeństwem, następnie uchwalony przez Radę Miejską w Więcborku.

13. Strategiczna Ocena Oddziaływania na Środowisko dla Programu Rewitalizacji

Opinia Regionalnego Dyrektora Ochrony Środowiska w Bydgoszcy

Zgodnie z ustawą z dnia 3 października 2008 r. o udostępnianiu informacji o środowisku i jego ochronie, udziale społeczeństwa w ochronie środowiska oraz ocenach oddziaływania na środowisko projekt Lokalnego Programu Rewitalizacji Gminy Więcbork na lata 2017 -2023 został przedłożony Regionalnemu Dyrektorowi Ochrony Środowiska w Bydgoszcy celem uzgodnienia konieczności przeprowadzenia strategicznej oceny oddziaływania na środowisko dla projektu dokumentu. Regionalny Dyrektor Ochrony Środowiska w Bydgoszcy pismem Nr z dnia uzgodnił odstąpienie od przeprowadzenia strategicznej oceny oddziaływania na środowisko dla niniejszego dokumentu.

Opinia Wojewódzkiego Inspektora Sanitarnego w Bydgoszcy

Zgodnie z ustawą z dnia 3 października 2008 r. o udostępnianiu informacji o środowisku i jego ochronie, udziale społeczeństwa w ochronie środowiska oraz ocenach oddziaływania na środowisko projekt Lokalnego Programu Rewitalizacji Gminy Więcbork na lata 2017 -2023 został przedłożony Wojewódzkiemu Inspektorowi Sanitarnemu w Bydgoszcy celem uzgodnienia konieczności przeprowadzenia strategicznej oceny oddziaływania na środowisko dla projektu dokumentu. Wojewódzki Inspektor Sanitarny w Bydgoszcy pismem Nr z dnia uzgodnił odstąpienie od przeprowadzenia strategicznej oceny oddziaływania na środowisko dla niniejszego dokumentu.

14. Załączniki

14.1. Wzory formularzy konsultacji

Wzór formularza konsultacji (1)

ANKIETA WSPIERAJĄCA OPRACOWANIE LOKALNEGO PROGRAMU REWITALIZACJI DLA GMINY WIĘCBORK

Szanowni Państwo,

W związku z przystąpieniem przez Gminę Więcbork do opracowania Lokalnego Programu Rewitalizacji, zwracamy się z prośbą o pomoc we wskazaniu tych terenów naszej gminy, które powinny zostać objęte procesami rewitalizacji.

Ankieta jest anonimowa

PROBLEMY SPOŁECZNE				
Lp.	Wskaźnik.	Nie występuje.	Występuje na przeciętnym poziomie.	Występuje w stopniu znacznym/ dużym.
1.	Starzejące się społeczeństwo.			
2.	Przestępczość.			
3.	Patrole służb porządkowych w okolicy miejsca zamieszkania.			
4.	Ubóstwo.			
5.	Bezrobocie.			
6.	Patologie społeczne (alkoholizm, narkomania, przemoc w rodzinie...)			
7.	Niepelnosprawność wśród mieszkańców.			
8.	Osoby korzystające ze świadczeń pomocy społecznej.			
9.	Aktywność społeczna mieszkańców (np. udział w spotkaniach			

	z władzami gminy, festynach, imprezach sportowych i kulturalnych).			
10.	Niski poziom edukacji.			
11.	Dostępność do opieki nad dzieckiem (żłobki, przedszkola, kluby dziecięce).			
12.	Dostępność do placówek zdrowia (szpital, ośrodek zdrowia).			
13.	Dostępność do instytucji kultury (biblioteka, dom kultury).			
PROBLEMY GOSPODARCZE				
Lp.	Wskaźnik.	Nie występuje.	Występuje na przeciętnym poziomie.	Występuje w stopniu znacznym/ dużym.
14.	Przedsiębiorstwa (zakłady produkcyjne).			
15.	Miejsca pracy w najbliższej okolicy.			
16.	Sektor usług (sklepy, apteka, fryzjer, zakłady mechanizacyjne, bank, poczta, księgarnia).			
17.	Dostępność do komunikacji (przewozy PKS itp.).			
PROBLEMY ŚRODOWISKOWE				
Lp.	Wskaźnik.	Nie występuje.	Występuje na przeciętnym poziomie.	Występuje w stopniu znacznym/ dużym.
18.	Gospodarstwa domowe użytkujące piece na paliwa stałe (węgiel, drewno).			
19.	Gospodarstwa domowe, które nie posiadają systemu odprowadzenia ścieków komunalnych (zbiorników bezodpływowych szamb, przydomowych oczyszczalni lub podłączenia do kanalizacji).			
20.	Odbiór przez odpowiednie jednostki wszystkich odpadów wyprodukowanych w gospodarstwie			

	domowym.			
PROBLEMY PRZESTRZENNE				
Lp.	Wskaźnik.	Nie występuje.	Występuje na przeciętnym poziomie.	Występuje w stopniu znacznym/ dużym.
21.	Czy na badanym terenie, występują tereny zdegradowane (pustostany, obiekty nieużytkowane, zdewastowane itp.)			
22.	Zły stan nawierzchni dróg i chodników (brak chodników).			
23.	Tereny rekreacji i sportu (boiska, place zabaw, siłownie, pomosty itp.).			
24.	Oświetlenia uliczne.			
25.	Infrastruktura dla osób z ograniczoną zdolnością poruszania (windy, podjazdy dla niepełnosprawnych w budynkach użyteczności publicznej).			
26.	Organizacja odśnieżania dróg i chodników.			

27. Jakie działania powinny zostać podjęte przez władze gminy w celu eliminacji/ ograniczenia negatywnych zjawisk na terenie Państwa zamieszkania:

- budowa i remont dróg, chodników, miejsc parkingowych,
- budowa oświetlenia dróg,
- budowa miejsc rekreacji, sportu oraz budowa i remont obiektów kulturalnych, świetlic,
- budowa ścieżek rowerowych,
- działania w celu przyciągnięcia potencjalnych inwestorów,
- działania mające na celu zmniejszenie bezrobocia,
- działania zmierzające do zapobiegania migracji ludzi młodych,
- działania zmierzające do zapewnienia opieki nad dziećmi do lat trzech,
- działania zapobiegające szerzeniu się patologii społecznych,

- poprawa dostępu do usług opiekuńczych nad osobami niesamodzielnymi, w tym starszymi i z niepełnosprawnościami ,
- poprawa dostępności do kultury,
- podjęcie działań zmierzających do poprawy stanu środowiska naturalnego,
- inne jakie?

Metryczka

Płeć:

- kobietą
- mężczyzną

Wiek:

- 13 - 20
- 21 - 30
- 31 - 50
- 51 - 64
- 65 i więcej

Wykształcenie:

- podstawowe
- zawodowe
- średnie
- wyższe

Status zawodowy:

- uczeń
- student
- pracujący
- bezrobotny
- rolnik
- przedsiębiorca
- rencista/ emeryt

Miejsce zamieszkania:

- miasto Więcbork
- sołectwo Adamowo
- sołectwo Borzyszkowo
- sołectwo Czarmuń
- sołectwo Dalkowo
- sołectwo Frydrychowo
- sołectwo Górowatki
- sołectwo Jastrzębiec
- sołectwo Jeleń
- sołectwo Lubcza
- sołectwo Nowy Dwór
- sołectwo Pęperzyn
- sołectwo Puszcza
- sołectwo Runowo Krajeńskie
- sołectwo Suchorączek
- sołectwo Sypniewo
- sołectwo Śmiłowo
- sołectwo Witunia
- sołectwo Wymysłowo
- sołectwo Zabartowo
- sołectwo Zakrzewek
- sołectwo Zakrzewska Osada
- sołectwo Zgniłka

Wypełnioną ankietę prosimy dostarczyć do Urzędu Miejskiego w Więcborku (sekretariat) lub wysłać na adres: inwestycje_srodkizewnetrzne@wp.pl

Wzór formularza konsultacji (2)

W ramach dotychczasowych prac nad Lokalnym Programem Rewitalizacji wyznaczono na terenie gminy Więcbork obszar zdegradowany, który obejmuje sołectwo Sypniewo oraz obszar w Więcborku, zwany śródmieściem (w skład, którego wchodzi ulice: Parkowa, Rybacka, Gen. Józefa Hallera, Ogrodowa, Plac Jana Pawła II, Mickiewicza, Pocztowa, Wodna, Potulickich, Zamkowa, Biskupa Andrzeja Zebrzydowskiego).

Lokalny Program Rewitalizacji zakłada:

- „Przebudowę, rozbudowę oraz zmianę sposobu użytkowania budynku gospodarczego na klub samopomocy dla mieszkańców gminy Więcbork oraz pomieszczenia socjalne wraz z budową parkingu” (Więcbork, budynek przy Urzędzie Miejskim, ul. Mickiewicza 22)
- „Przebudowę oraz zmianę sposobu użytkowania budynku niemieszkalnego, służącego jako magazyn na centrum kulturalno- edukacyjne wraz z Gminnym Punktem Informacji” (Więcbork, budynek po kościele ewangelickim, ul. Rybacka 11 A),
- „Przebudowę budynku Wiejskiego Domu Kultury w Sypniewie wraz z budową infrastruktury towarzyszącej”(Sypniewo, ul. 29 Stycznia 36).

Dla każdego przedsięwzięcia proszę zaproponować możliwy do zrealizowania projekt nieinwestycyjny (szkolenia, spotkania, warsztaty, zajęcia tzw. projekty „miękkie”), które będą realizowane w wyżej wymienionych budynkach.

Prosimy o jak największe precyzowanie zadań/operacji, np.:

- „Organizacja koncertu kolęd i pastorałek. Łączymy pokolenia”,
- „Przeprowadzenie kursów/szkoleń z obsługi komputera dla seniorów z sołectwa Lubcza, Sypniewo, Wymysłowo”,
- „Organizacja zajęć podnoszących kwalifikacje dla osób bezrobotnych z terenu Sołectwa Sypniewo”.

1	Przedsięwzięcie/projekt rewitalizacyjny „twardy”: „Przebudowa, rozbudowa oraz zmiana sposobu użytkowania budynku gospodarczego na klub
---	---

	<p>samopomocy dla mieszkańców gminy Więcbork oraz pomieszczenia socjalne wraz z budową parkingu” (Więcbork, ul. Mickiewicza 22)</p> <p>Proponowane projekty „miękkie” (związane ze zmniejszeniem bezrobocia, organizacją czasu wolnego dla seniorów, działania mające na celu poprawę bytu mieszkańców, organizacja zajęć dla dzieci w wieku 3 - 5 lat)</p> <p>.....</p> <p>.....</p> <p>.....</p> <p>.....</p> <p>.....</p> <p>.....</p> <p>.....</p> <p>.....</p> <p>.....</p> <p>.....</p> <p>.....</p> <p>.....</p>
2	<p>Przedsięwzięcie/projekt rewitalizacyjny „twardy”: „Przebudowa oraz zmiana sposobu użytkowania budynku niemieszkalnego, służącego jako magazyn na centrum kulturalno - edukacyjne wraz z Gminnym Punktem Informacji w Więcborku”. (Więcbork, ul. Rybacka 11 A)</p>

	<p>Proponowane projekty „miękkie” (związane ze zmniejszeniem bezrobocia, organizacją czasu wolnego dla seniorów, działania mające na celu poprawę bytu mieszkańców, organizacja zajęć dla dzieci w wieku 3 - 5 lat)</p> <p>.....</p> <p>.....</p> <p>.....</p> <p>.....</p> <p>.....</p> <p>.....</p> <p>.....</p> <p>.....</p> <p>.....</p> <p>.....</p> <p>.....</p> <p>.....</p> <p>.....</p> <p>.....</p> <p>.....</p>
3	<p>Przedsięwzięcie/projekt rewitalizacyjny „twardy”: „Przebudowa budynku Wiejskiego Domu Kultury w Sypniewie wraz z budową infrastruktury towarzyszącej”. (Sypniewo, ul. 29 Stycznia 36)</p> <p>Proponowane projekty „miękkie” (związane ze zmniejszeniem bezrobocia, organizacją czasu wolnego dla seniorów, działania mające na celu poprawę bytu mieszkańców)</p> <p>.....</p> <p>.....</p> <p>.....</p> <p>.....</p> <p>.....</p> <p>.....</p> <p>.....</p> <p>.....</p> <p>.....</p> <p>.....</p>

	<p>.....</p> <p>.....</p> <p>.....</p>
--	--

Metryczka

Do której z poniższych grup Pan/Pani należy? (proszę zaznaczyć X)

	<p>Mieszkaniec Gminy (miejscowość)</p> <p>.....</p>
	<p>Osoba prowadząca działalność gospodarczą w Gminie, w tym rolnik (miejscowość)</p> <p>.....</p>
	<p>Osoba planująca prowadzenie działalności gospodarczej w Gminie, w tym rolnik (miejscowość)</p> <p>.....</p>
	<p>Osoba prowadząca działalność społeczną w Gminie (miejscowość)</p> <p>.....</p>
	<p>Osoba planująca prowadzenie działalności społecznej w Gminie (miejscowość)</p> <p>.....</p>
	<p>Osoba reprezentująca jednostkę samorządu terytorialnego/organ władzy publicznej (miejscowość)</p> <p>.....</p>
	<p>Organizacja pozarządowa/ stowarzyszenie/ klub sportowy</p> <p>.....</p>

Wypełnioną ankietę prosimy dostarczyć do Urzędu Miejskiego w Więcborku (sekretariat lub pokój nr 13) lub wysłać na adres: inwestycje@wiecbork.pl w terminie: **do 1 września 2017 r.**

Dziękujemy za udział w badaniu ankietowym!

Wzór formularza konsultacji (3)**FORMULARZ KONSULTACJI SPOŁECZNYCH****dotyczący projektu Lokalnego Programu Rewitalizacji Gminy Więcbork na lata 2017- 2023**

....., dnia2017 r.

CZĘŚĆ I - DANE UCZESTNIKA KONSULTACJI SPOŁECZNYCH**Imię i nazwisko:****Nazwa organizacji:****Adres korespondencyjny:****Telefon/ e-mail:****CZĘŚĆ II – TREŚĆ UWAG**

Lp	Część dokumentu, którego dotyczy uwaga	Treść proponowanej uwagi	Uzasadnienie

Wyrażam zgodę na gromadzenie, przetwarzanie i przekazywanie moich danych osobowych, zbieranych w celu przeprowadzenia konsultacji społecznych dotyczących projektu programu współpracy zgodnie z Ustawą z dnia 29 sierpnia 1997r. o ochronie danych osobowych (Dz. U. z 2016 r., poz. 922).

.....
(czytelny podpis)

14.1. Spis tabel

Numer tabeli	Nazwa tabeli	Numer strony
Tabela 1	Liczba ludności w poszczególnych sołectwach (stan na dzień 31.12.2016 r.)	9
Tabela 2	Liczba ludności Gminy Więcbork wg ekonomicznych grup wieku w latach 2011-2016 (stan na ostatni dzień grudnia danego roku – osoby zameldowane na pobyt stały)	11
Tabela 3	Korzystający ze świadczeń Miejsko-Gminnego Ośrodka Pomocy Społecznej w Więcborku	11
Tabela 4	Podział miasta Więcbork na jednostki strukturalne	16
Tabela 5	Wykaz ulic wchodzących w skład poszczególnych jednostek strukturalnych miasta	17
Tabela 6	Analiza wskaźników w celu wyznaczenia obszaru zdegradowanego na terenie miasta Więcbork	18
Tabela 7	Analiza wskaźników w celu wyznaczenia obszaru zdegradowanego na obszarze wiejskim Gminy Więcbork	22
Tabela 8	Powierzchnia i ludność obszaru zdegradowanego	27
Tabela 9	Wyniki ankiet w sołectwach graniczących z sołectwem Sypniewo	37
Tabela 10	Wskaźniki dla celów rewitalizacji obszaru 1	47
Tabela 11	Wskaźniki dla celów rewitalizacji obszaru 2	47
Tabela 12	Lista głównych projektów/przedsięwzięć rewitalizacyjnych	48
Tabela 13	Lista uzupełniających przedsięwzięć rewitalizacyjnych	53
Tabela 14-27	Wykaz projektów/przedsięwzięć (zintegrowanych) rewitalizacyjnych w zakresie rozwoju społecznego	54
Tabela 28	Główne projekty/przedsięwzięcia rewitalizacyjne – harmonogram i szacunkowe ramy finansowe	76
Tabela 29	Uzupełniające projekty/przedsięwzięcia rewitalizacyjne- harmonogram i szacunkowe ramy finansowe	77
Tabela 30	Projekty/przedsięwzięcia (zintegrowane) rewitalizacyjne- harmonogram i szacunkowe ramy finansowe	78

14.2. Spis schematów

Numer schematu	Nazwa schematu	Numer strony
Schemat 1	Obszar rewitalizacji 1	45
Schemat 2	Obszar rewitalizacji 2	46

14.3. Spis map

Numer mapy	Nazwa mapy	Numer strony
Mapa 1	Podział miasta na jednostki strukturalne	15
Mapa 2	Podział obszaru wiejskiego na sołectwa	21
Mapa 3	Obszar zdegradowany na terenie wiejskim gminy	25
Mapa 4	Obszar zdegradowany na terenie miejskim	26
Mapa 5	Obszar rewitalizacji na tle obszaru gminy	28

14.4. Spis zdjęć

Numer mapy	Nazwa mapy	Numer strony
Zdjęcie 1	Budynek niemieszkalny po byłym kościele ewangelickim przy ul. Rybackiej 11 A w Więcborku	32
Zdjęcie 2	Budynek WDK w Sypniewie przy ulicy 29 Stycznia 36	36
Zdjęcie 3	Informacje na temat Lokalnego Programu Rewitalizacji Gminy Więcbork zamieszczone na oficjalnej stronie Miasta i Gminy Więcbork	73
Zdjęcie 4	Informacje na temat Lokalnego Programu Rewitalizacji Gminy Więcborka zamieszczone na oficjalnej stronie Miasta i Gminy Więcbork.	73
Zdjęcie 5	Informacje na temat Lokalnego Programu Rewitalizacji Gminy Więcbork zamieszczone na oficjalnej stronie Miasta i Gminy Więcbork	74
Zdjęcie 6	Ogłoszenie prasowe, zamieszczone na łamach lokalnego tygodnika	75

Bibliografia

1. „Zasady programowania przedsięwzięć rewitalizacyjnych celu ubiegania się o środki finansowe w ramach Regionalnego Programu Operacyjnego Województwa Kujawsko- Pomorskiego na lata 2014 - 2020”, Toruń 2016;
2. „Jak poprawnie napisać program rewitalizacji umożliwiający uzyskanie dofinansowania interwencji w ramach Regionalnego Programu Operacyjnego Województwa Kujawsko- Pomorskiego na lata 2014 - 2020? Poradnik dla autorów programów”, Toruń 2017;
3. „Strategia Rozwoju Lokalnego kierowanego przez społeczność (LSR), Lokalna Grupa Działania Stowarzyszenie Nasza Krajna 2016 – 2023”, Sępólno Krajeńskie 2015;
4. „Strategia Obszaru Rozwoju Społeczno – Gospodarczego Powiatu Sępoleńskiego”, Sępólno Krajeńskie 2015;
5. „Program współpracy Gminy Więcbork z organizacjami pozarządowymi oraz podmiotami prowadzącymi działalność pożytku publicznego na rok 2017”, Więcbork 2016;
6. „Strategia rozwoju Gminy Więcbork na lata 2014 – 2020”, Więcbork 2013;
7. „Strategia rozwiązywania problemów społecznych Gminy Więcbork na lata 2014 – 2021”, Więcbork 2013;
8. „Studium Uwarunkowań i Kierunków Zagospodarowania Przestrzennego gminy i miasta Więcbork”, Bydgoszcz 2017;
9. „Wytyczne w zakresie rewitalizacji w programach operacyjnych na lata 2014 – 2020”, Warszawa 2016;
10. Dane uzyskane z: Urzędu Stanu Cywilnego w Więcborku, Miejsko – Gminnego Ośrodka Pomocy Społecznej w Więcborku, Powiatowego Urzędu Pracy w Sępólnie Krajeńskim, z Przedszkola Gminnego „Niezapominajka” w Więcborku i oddziałów przedszkolnych znajdujących się na terenie gminy, Urzędu Miejskiego w Więcborku, ze Starostwa Powiatowego w Sępólnie Krajeńskim.