

Mapa do celów projektowych

Kr. ewic. zg. G1.6640.917.20'6

Skala mapy 1:500

Jednostka ewidencyjna: Węcosark 041504_4

Obręb ewidencyjny: Węcosark 0003

Działka nr 1/3, 2/3

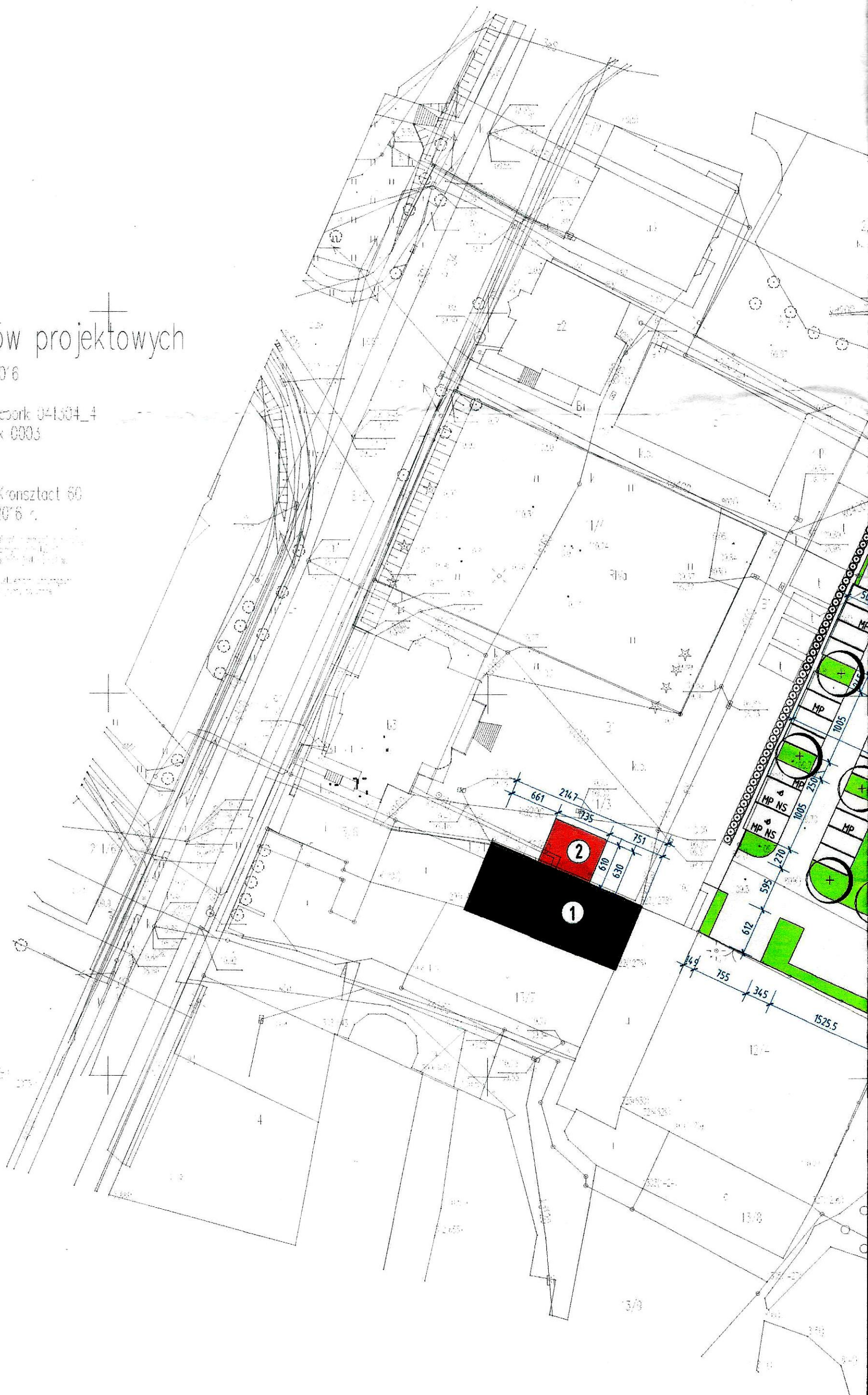
Mapa 344.3'4.091.4

Układ geodezyjny: 1965/3, Kronsztadt 60

Sędolno - Króleńskie 20.10.20'6 r.

Układ geodezyjny: 1965/3, Kronsztadt 60
Sędolno - Króleńskie 20.10.20'6 r.

Wzrost mapy: 1965/3, Kronsztadt 60
Sędolno - Króleńskie 20.10.20'6 r.





157

LEGENDA:

- 1 BUDYNEK ISTNIEJĄCY
- 2 PROJEKTOWANA ROZBUDOWA
- + ZIELEŃ WYSOKA - DRZEWA (ilość sztuk: 14)
Brzoza pożyteczna - *Betula utilis*
- ZIELEŃ ŚREDNIOWYSOKA - ISTNIEJĄCA (*Thuja occidentalis*)
- KONTYNUACJA NASADZEŃ *Thuja occidentalis*
rozstawa 1.0x1.0m - ilość sztuk: 27

12/3 ZIELEŃ NISKA - TRAWA: 567.85m²

12/3 POWIERZCHNIA UTWARDZONA: 1304.90m²

BUDYNEK ISTNIEJĄCY - MODERNIZACJA
OCIEPLENIE 20cm - pow. zabudowy - 197.63m²

11/3 PROJEKTOWANA ROZBUDOWA (6.30m x 7.35m)
pow. zabudowy - 46.31m²

MP NS MIEJSCA POSTOJOWE DLA OSÓB NIEPEŁNOSPRAWNYCH - 2szt.

MP MIEJSCA POSTOJOWE - 33szt.

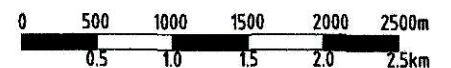
BILANS TERENU

powierzchnia zabudowy: 240.14m²

powierzchnia utwardzona: 1304.90m²

powierzchnia biologicznie czynna: 567.82m²

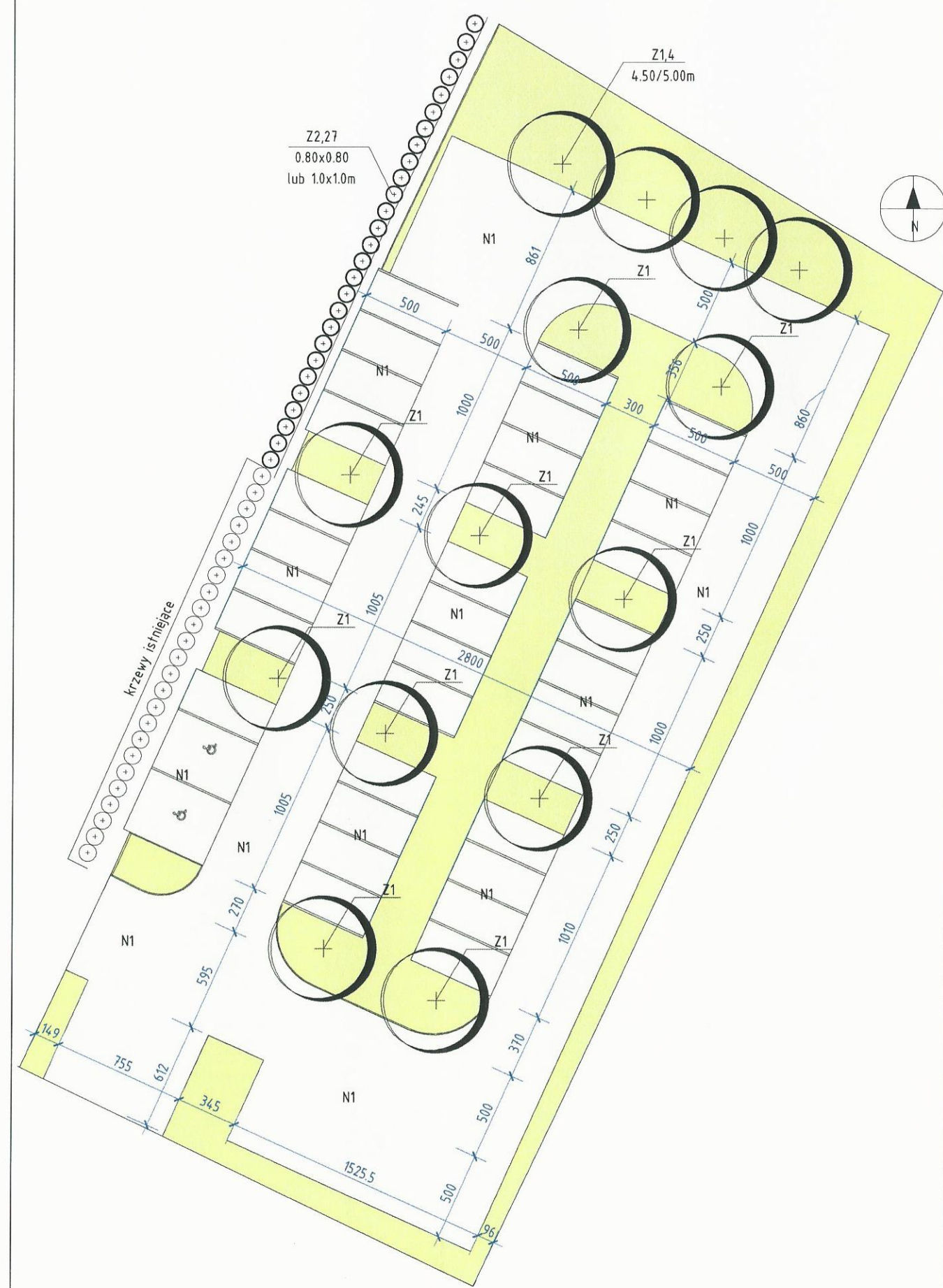
UWAGA: bilans zliczony dla poszczególnych
elementów projektu zajmujących powierzchnię
wymienionych działek: 11/3, 12/3, 13/3.



PODZIAŁKA LINIOWA skala 1:500

BIURO PROJEKTOWE I NADZÓR BUDOWLANY mgr inż. Marcin Bartoś, Rychnowy 1b, 77-300 Cztuchów tel. kom.: 663 922 034; fax 597268037 e-mail: biuro@marcinbartos.pl; marcinbartos4@wp.pl; www.marcinbartos.pl		Data:
		XII.2016
ARCHITEKTURA		Skala:
		1 : 500
Temat:		Rys. nr:
Projekt zagospodarowania terenu		Z1
Nazwa inwestycji:		
PRZEBUDOWA, ROZBUDOWA ORAZ ZMIANA SPOSOBU UŻYTKOWANIA BUDYNKU GOSPODARCZEGO NA KLUB SAMOPOMOCY MIESZKAŃCÓW GMINY WIECIBORK ORAZ POMIESZCZENIA SOCJALNE WRAZ Z BUDOWĄ PARKINGU		
Adres:		
dz. nr 11/1, 11/3, 12/3, 13/3, 13/6, ul. Mickiewicza 89-410 Wieżbork		
Wykonat:		
Branża:		Imię i nazwisko, uprawnienia budowlane:
		mgr inż. arch. ALICJA ERDMANN
Projektant:		Upr.: 63/P00KK/IV/2015
Architektura:		do proj. bez ograniczeń w specj. architektonicznej
Projektant sprawdz.:		
Architektura:		mgr inż. arch. TOMASZ WOLANIN
		Upr.: 64/07/DDIA
		do proj. bez ograniczeń w specj. architektonicznej

1 Zielen, nawierzchnie - skala 1-300
1 : 300



ZIELEŃ			NAWIERZCHNIA
ZIELEŃ WYSOKA	ZIELEŃ ŚREDNIOWYSOKA	ZIELEŃ NISKA	NAWIERZCHNIA
Z1	Z2	Z3	N1
ZIELEŃ WYSOKA DRZEWO PROJEKTOWANE	ZIELEŃ ŚREDNIOWYSOKA KRZEW PROJEKTOWANY	ZIELEŃ NISKA TRAWNIK	
Brzoza pożyteczna 'Doorenbos' <i>Betula utilis 'Doorenbos'</i> Wymagania glebowe: małe Stanowisko: słoneczne Wysokość: do 10-15m, 7m szer. Podlewanie: mało Barwa kwiatów: żółta Pokrój: ażurowy, wzniesiony Zimozielone: nie Roślina ozdobna z: pędów, liści, śnieżno-biała kora na 2-letnich pędach Mrozoodporna: TAK Zamawiając należy wybrać drzewo z bryłą korzeniową o śr. 55-65cm, obwód pnia mierzony na wys. 1m powinien wynosić 14-18cm. Należy odpowiednio zaprawić doły oraz przygotować obustronne palikowanie z wiązaniem elastycznym. ROZSTAWA: zgodnie z rysunkiem unikając kolizji z projektowaną instalacją kan. deszczowej ILOŚĆ SZTUK: 14SZT.	Żywotnik zachodni 'Europe Gold' <i>Thuja occidentalis 'Europe Gold'</i> alternatywnie 'Smaragd' Wymagania glebowe: średnie Stanowisko: słoneczne Wysokość: do 2.5m, po 10 latach Podlewanie: średnio Barwa kwiatów: żółto-zielona Pokrój: kolumnowy Zimozielone: tak Mrozoodporna: TAK młode nasadzenia zimą okrywać jutą Zamawiając należy wybrać krzew z bryłą korzeniową w pojemniku nie mniejszym niż C2, krzew szkółkowany 2-4 lata o wys. od ~50cm do 1m. termin sadzenia: jesień ROZSTAWA: co 60-80cm lub 1m ILOŚĆ SZTUK: 27 kontynuacja istniejących nasadzeń krzewów	TRAWNIK Z ROLKI LUB SIEWU: W przypadku wyboru siewu należy zastosować typową mieszankę traw oraz zapewnić w fazie wzrostu odpowiednią pielęgnację poprzez nawadnianie, koszenie, areację, nawożenie, zwalczanie chwastów i patogenów. Trawę po skoszeniu należy zutylizować. Nawożenie w zależności od zasobności gleby. Powierzchnia trawnika: 567.85m ²	KOSTKA BETONOWA DROBNOWYMIAROWA o grubości 8cm z powierzchnią płukaną. W nawierzchni należy wykorzystać 2 rodzaje elementów wymiarowych kostki. 13.9x13.9 jako pas oddzielający między powierzchnią parkingową a jezdnią oraz między miejscami parkingowymi. Kostkę 13.9x20.9cm należy zastosować do pozostałej powierzchni. UWAGA: wymiary kostki mogą się różnić - należy zastosować ideę podziału przestrzeni. kolor: SZARY, GRAFITOWY
OZNACZENIA NA PLANIE: ZIELEŃ I NAWIERZCHNIE (skala 1:300)			
NR PORZĄDKOWY wg zestawienia w tabeli linia odnosząca			
Z1, 15 ILOŚĆ SZTUK 0.5x0.5 ROZSTAWA			
Nowe nasadzenia należy wykonać z materiału roślinnego wysokiej jakości, prawidłowo rozwiniętego i ukształtowanego, zgodnie z zasadami sztuki ogrodowej.			
BIURO PROJEKTOWE I NADZÓR BUDOWLANY mgr inż. Marcin Bartoś, Rychnowy 1b, 77-300 Cztuchów tel. kom.: 663 922 034; fax 597268037 e-mail: biuro@marcinbartos.pl; marcinbartos4@wp.pl; www.marcinbartos.pl			Data: XII.2016
ARCHITEKTURA			Skala: 1:300/100
Temat: Zielen, nawierzchnie			Rys. nr: Z2
Nazwa inwestycji: PRZEBUDOWA, ROZBUDOWA ORAZ ZMIANA SPOSOBU UŻYTKOWANIA BUDYNKU GOSPODARCZEGO NA KLUB SAMOPOMOCY MIESZKAŃCÓW GMINY WIECIBORK ORAZ POMIESZCZENIA SOCJALNE WRAZ Z BUDOWĄ PARKINGU			
Adres: dz. nr 11/1, 11/3, 12/3, 12/4, 13/3, 13/6, 13/7 ul. Mickiewicza 43, 89-410 Węcbork			
Wykonat: Branża: Imię i nazwisko, uprawnienia budowlane: Podpis:			
Projektant: Architektura: mgr inż. arch. ALICJA ERDMANN Upr.: 63/POOKK/IV/2015 do proj. bez ograniczeń w specj. architektonicznej			
Projektant sprawdz.: Architektura: mgr inż. arch. TOMASZ WOLANIN Upr.: 64/07/DOIA do proj. bez ograniczeń w specj. architektonicznej			