

PROJEKT BUDOWLANO-WYKONAWCZY

NAZWA ZADANIA: Budowa siłowni zewnętrznej (plenerowej) w miejscowości Runowo Krajeńskie.

LOKALIZACJA: Inwestycja obejmuje teren działki nr ew.109/1, obręb Nr 0012, Runowo Krajeńskie, gm. Więcbork

INWESTOR: Gmina Więcbork, ul. Mickiewicza 22, 89 - 410 Więcbork

PROJEKT OPRACOWAŁ:

Funkcja	Podpis:
Imię i Nazwisko	
Projektant: Krystyna Ruźniak	PROJEKTANT <i>Krystyna Ruźniak</i> Up. Bud. GP-KZ 7342/165/93 W/BPP-NR-7210/25/82 19.400.5700: NO III Odrodzenia
Opracował: Michał Bąk	KIEROWNIK Referatu ds. Inwestycji, Planowania Przestrzennego i Gospodarki Nieruchomościami <i>Michał Bąk</i>

mgr inż. Michał Bąk

Więcbork, 19.05. 2017r.

SPIS ZAWARTOŚCI:

1. Strona tytułowa	strona 1
2. Zestawienie zawartości teczki.....	strona 2
3. Opis techniczny.....	strona 3
4. Projekt zagospodarowania terenu.....	strona 6
5. Przykładowe elementy siłowni.....	strona 8
6. Oświadczenie, Uprawnienia i izba.....	strona 25
7. Uzgodnienia.....	strona 29

OPIS TECHNICZNY

Do projektu zagospodarowania terenu opracowanego dla zamierzenia inwestycyjnego p.n.:

Budowa siłowni zewnętrznej (plenerowej) w miejscowości Runowo Krajeńskie. Inwestycja obejmuje teren działki nr ew. 109/1, obręb Nr 0012, Witunia.

I. Przedmiot inwestycji:

Przedmiotem inwestycji jest budowa siłowni zewnętrznej - plenerowej, ogólnie dostępnej. Inwestycja obejmuje teren działki nr ewidencyjny 09/1, obręb Nr 0012, Runowo Krajeńskie. Roboty budowlane będą wykonane zgodnie z obowiązującymi normami i przepisami, przez firmę specjalistyczną w formie zgłoszenia budowy nie wymagającej pozwolenia na budowę w Starostwie Powiatowym w Sępólnie Krajeńskim zgodnie z art. 30 ust. 1 ustawy z dnia 7 lipca 1994r. – Prawo budowlane (tekst jednolity Dz. U. 2016 poz. 290 z póź.zm.).

Urządzenia montowane na siłowni plenerowej będą posiadały certyfikaty lub deklaracje zgodności potwierdzające, że urządzenia spełniają wymogi norm. Elementy siłowni będą montowane i posadowione zgodnie z instrukcją producenta.

Zgodnie z obwieszczeniem Prezesa Rady Ministrów z dn. 21.12.2015r w sprawie ogłoszenia jednolitego tekstu rozporządzenia Rady Ministrów w sprawie przedsięwzięć mogących znacząco oddziaływać na środowisko (Dz. U. z 2016r., poz. 71) projektowana inwestycja nie zalicza się do przedsięwzięć mogących zawsze znacząco oddziaływać na środowisko oraz do przedsięwzięć mogących potencjalnie znacząco oddziaływać na środowisko. Wobec powyższego realizacja planowanego przedsięwzięcia nie wymaga wydania decyzji o środowiskowych uwarunkowaniach w myśl art. 71 ust. 2 ustawy z dn. 3 października 2008r. o udostępnieniu informacji o środowisku i jego ochronie, udziale społeczeństwa w ochronie środowiska oraz o ocenach oddziaływania na środowisko (Dz. U. z 2013r, poz. 1235 ze zm.).

Ponadto inwestycja nie jest bezpośrednio związana z ochroną obszaru Natura 2000, gdyż nie jest lokalizowane na tym obszarze oraz nie będzie wywierało nań żadnego wpływu.

Lokalizację przedsięwzięcia przedstawia projekt zagospodarowania terenu - rys. nr 1 w skali 1: 500

II. Stan istniejący i uzasadnienie celowości zadania:

1. Zgodnie z wypisem z rejestru gruntów działka nr ew. 109/1, obręb ew. 0012, Runowo Krajeńskie jest zakwalifikowana jako RIVa, Bi i Bz o łącznej powierzchni 0,4323ha, KW 20798,
2. Przedmiotowe zadanie ma na uwadze poprawę estetyki i wizerunku tej części miasta (wzmoczenie promocji gminy, polepszenie standardu życia mieszkańców).

W obrębie opisanej powyżej lokalizacji oraz w jej bezpośrednim sąsiedztwie swoje miejsce znajdują:

1. Zabudowa mieszkaniowa wiele i jednorodzinna,
2. Droga będąca we władaniu Gminy Więcbork,

Podsumowując niniejsze zadanie ma na celu m.in.:

1. wprowadzenie lokalnego ładu w zagospodarowaniu przestrzennym,
2. podniesienie standardu terenu,
3. podniesienie komfortu korzystania z terenu,
4. podniesienie estetyki otoczenia,
5. promocji rekreacji na świeżym powietrzu

Ponadto inwestycja nie przewiduje inwazyjnej ingerencji w istniejące uzbrojenie terenu. Gwarantuje się również nienaruszalność wykształtowanych form przyrodniczych.

III. Zagospodarowanie projektowane:

Opracowanie niniejsze obejmuje roboty budowlane dotyczące budowy siłowni napowietrznej - plenerowej z trzema podwójnymi urządzeniami siłowni.

W skład projektowanej siłowni wchodzi następujące urządzenia:

1. Urządzenie do ćwiczeń klatki piersiowej i ławka do ćwiczeń mięśni ud - **1 zestaw podwójny;**
2. Urządzenie do ćwiczeń mięśni brzucha i wiosła - **1 zestaw podwójny;**
3. Urządzenie do ćwiczeń nóg i tzw. narty biegowe - **1 zestaw podwójny;**

IV. Ochrona zabytków

Obszar na którym projektowane jest przedmiotowe zadanie wchodzi w obręb „B” strefy ochrony konserwatorskiej. Jeżeli w trakcie prac ziemnych odkryty zostanie przedmiot posiadający cechy zabytku, należy wstrzymać roboty ziemne, a przedmiot i miejsce znalezienia zabezpieczyć i niezwłocznie powiadomić o tym fakcie właściwego Konserwatora Zabytków lub Burmistrza Więcborka (zgodnie z art. 32 ust. 1 ustawy o ochronie zabytków i opiece nad zabytkami – Dz. U. z 2014 r. poz. 1446, z późn. zm.).

V. Roboty przygotowawcze:

Do kategorii robót przygotowawczych należą m. in. roboty pomiarowe, których przeprowadzenie ma na celu wyznaczenie położenia obiektu na gruncie. Ponadto do robót przygotowawczych należy oznakowanie strefy robót.

VI. Roboty ziemne:

Po zakończeniu robót przygotowawczych przeprowadzić należy roboty ziemne, tj. wykopy ręczne pod fundamenty betonowe dla urządzeń siłowni.

VII. Roboty porządkowe:

Do kategorii projektowanych robót porządkowych zalicza się roboty mające na celu przywrócenie miejsca robót i terenu przyległego do należytego porządku. Po wykonaniu wszystkich robót należy zlecić uprawnionemu geodecie wykonanie inwentaryzacji powykonawczej.

VIII. Inwentaryzacja powykonawcza:

Po zakończeniu wszelkich prac w obrębie zadania należy wykonać inwentaryzację powykonawczą i dostarczyć ją do ośrodka geodezyjnego prowadzącego ewidencję gruntów.

IX. Ochrona istniejącego uzbrojenia

Teren, na którym projektuje się siłownię jest uzbrojony w:

- linię energetyczną ,
- kable telekomunikacyjne,

Przestrzegać uzgodnień n/w jednostek:

1. ENEA Operator Rejon Dystrybucji Nakło - uzgodnienie, znak sprawy: MU/KA/L.dz. PEO17PO64236 z dn. 21.03.2017r.
2. Orange Polska S. A. - pismo , znak sprawy: 24167/TODDWBU/P/2017 z dnia 11.04.2017r.
3. ZGK Sp. zo.o. Więcbork z dn. 15.03.2017r.
4. Gmina Więcbork z dn. 19.05.2017r.

X. Zbiorcze zestawienie materiałowe - załączniki z rysunkami (elementy przykładowe - opis techniczny zostanie uszczegółowiony w trakcie przeprowadzenia postępowania przetargowego).

Opracował:

KIEROWNIK
Referatu ds. Inwestycji, Planowania
Przestrzennego i Gospodarki Nieruchomościami

mgr inż. Michał Bąk

Projektant:

PROJEKTANT

Krystyna Ruźniak
Up. Bud. GP-KZ 7342/165/93
WB.PP-NR-7210/25/82
89-400 SEPÓLNO, ul. Odrodzenia 9

PROJEKT ZAGOSPODAROWANIA TERENU

PLAN ZAGOSPODAROWANIA TERENU

NAZWA ZADANIA: Budowa siłowni zewnętrznej (plenerowej) w miejscowości Runowo Krajeńskie.
LOKALIZACJA: Inwestycja obejmuje teren działki nr ew. 109/1, obręb Nr 0012, Runowo Krajeńskie.
INWESTOR: Gmina Więcbork ul. Mickiewicza 22, 89 - 410 Więcbork

BIURO GEODEZYJNE
Grzegorz IIYS
ul. Kościuszki 28, 89-400 Sepolno Kł.
tel./fax 52 338-28-74, tel. 608 679 95
t. 110 455-117-75-47

MAPA DO CELÓW PROJEKTOWYCH

Numer kancelaryjny zgłoszenia: GN.6640.1207.2016
Jednostka ewidencyjna: 041304_5, Więcbork
Obręb ewidencyjny: Nr 0012, Runowo Kraj.
Skala mapy 1:500
Działka nr 109/1
Arkusz mapy 1
Geodezyjny ułk. współrzędnych: 1965 strefa 3, Kronsztadt86
Data opracowania mapy 11.05.2017 r.

nie wyklucza się istnienia w terenie również urządzeń podziemnych ulicznych o nie zgłoszonych do inwentaryzacji geodezyjnej.
Wykonanie niniejszej mapy nie było poprzedzone ustaleniami dotyczącymi ewentualnych służebności gruntowych dotyczących granicy położonej w granicach projektowanej inwestycji budowlanej.

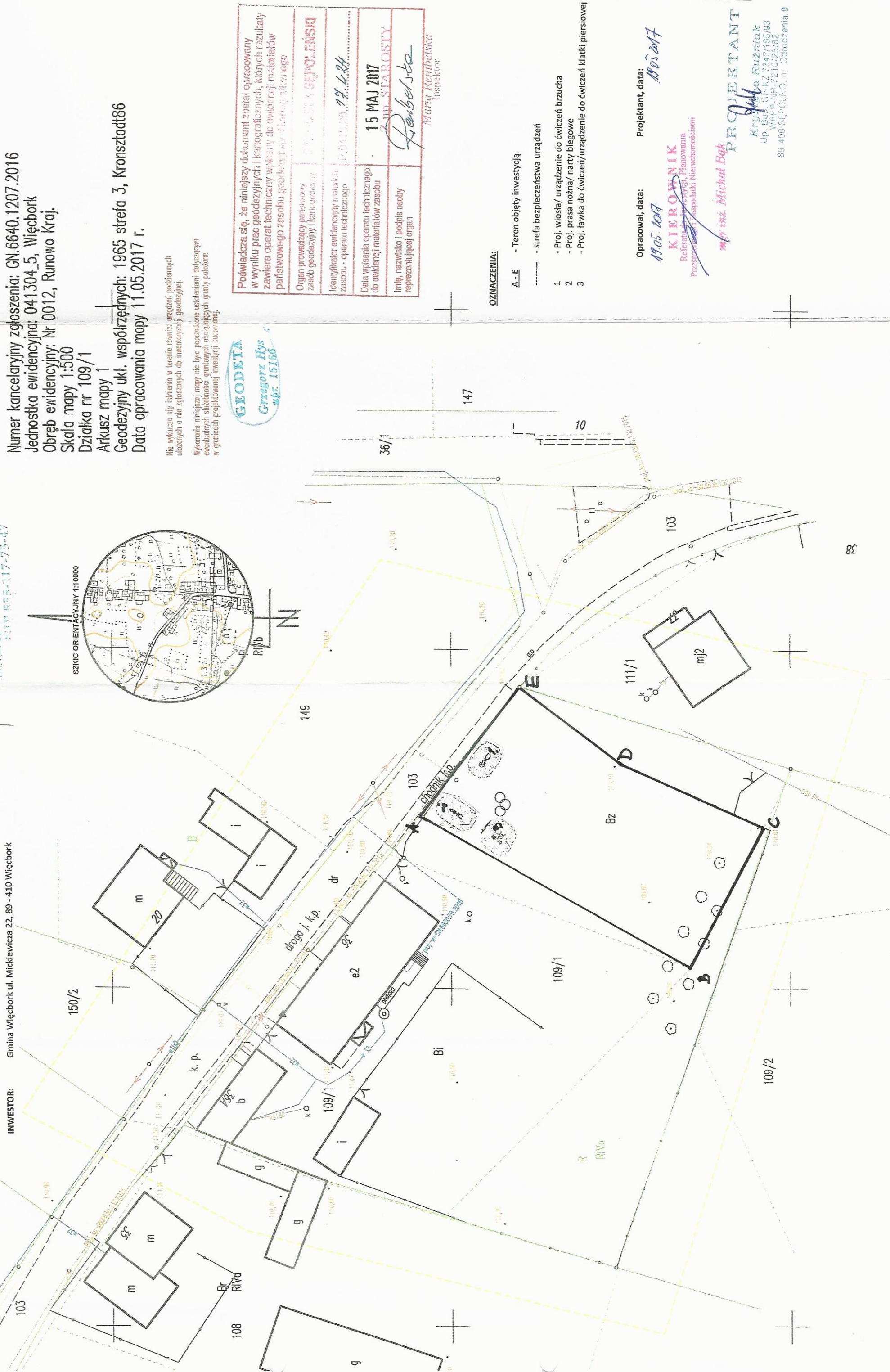


Organ prowadzący paragrafowy zasob geodezyjny i techniczny	Urząd Gminy SEPOLNO
Identyfikator ewidencyjny traktownika zasobu - aparatu technicznego	P.041304_5 1965.4.24
Data wpisania operatu technicznego do ewidencji materiałów zasobu	15 MAJ 2017
Imię, nazwisko i podpis osoby reprezentującej organ	Lebelska Marta Lebelska inspektor

Powiaższa się, że niniejszy dokument został opracowany w wyniku prac geodezyjnych i kartograficznych, których rezultaty zawiera operat techniczny wpisywany do ewidencji materiałów państwowego zasobu geodezyjnego i technicznego

- OZNACZENIA:**
- A-E - Teren objęty inwestycją
 - - strefa bezpieczeństwa urządzeń
 - 1 - Proj. wiosła/ urządzenie do ćwiczeń brzucha
 - 2 - Proj. prasa nożna/ narty biegowe
 - 3 - Proj. ławka do ćwiczeń/ urządzenie do ćwiczeń klatki piersiowej

Opracował, data: 19.05.2017
Projektant, data: 19.05.2017
KIEROWNIK
Referat Planowania i Gospodarki Nieruchomościami
mgr inż. Michał Bak
PROJEKTANT
Krzysztof Ruzniak
Up. B.08 GP-KZ 7342/155/93
W.699-NB-7210/25/82
89-400 SEPOLNO, ul. Odrodzenia 9



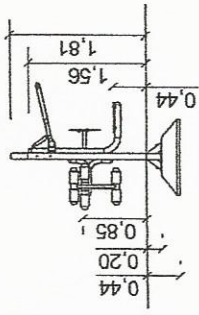
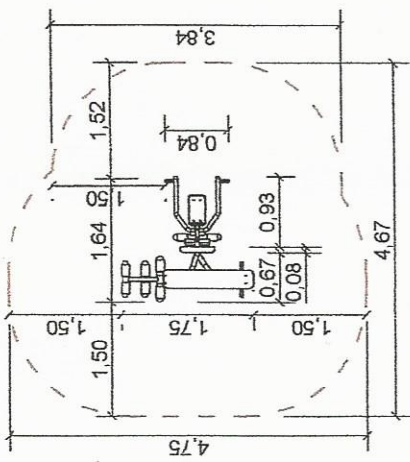
PRZYKŁADOWE ELEMENTY ZABAWOWE

RZUT Z GÓRY:


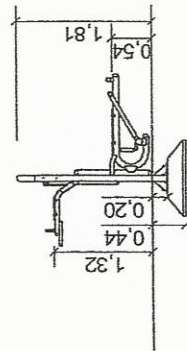
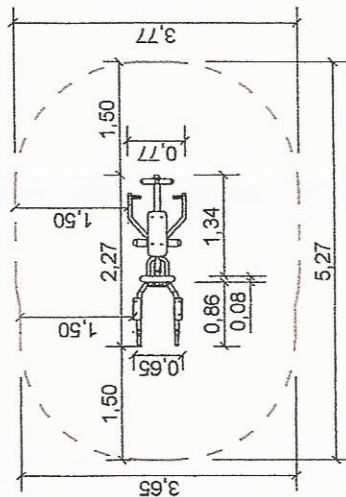
RZUT Z BOKU:

WIDOKI:


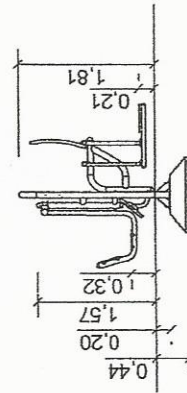
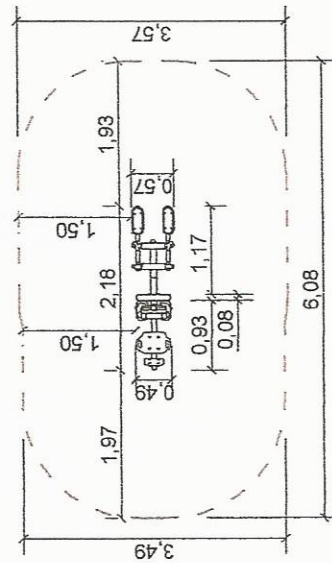
ŁAWKA DO ĆWICZEŃ
MIĘŚNI UD
URZĄDZ. DO ĆWICZEŃ
KLATKI PIERSIOWEJ



URZĄDZ. DO ĆWICZEŃ
MIĘŚNI BRZUCHA
WIOSŁA



PRASA NOŻNA
NARTY BIEGOWE



LEGENDA:

--- STREFA BEZPIECZEŃSTWA

Nazwa zadania: Budowa siłowni zewnętrznej (plenerowej) w miejscowości Runowo Krajeńskie
 Inwestor: Gmina Więcbork, ul. Mickiewicza 22, 89 - 410 Więcbork
 Obiekt: Przykładowe elementy siłowni
 Adres: dz. nr ew. 109/1, obręb Nr 0012 Runowo Krajeńskie
 Skala 1: 100
 Branża: Mała architektura
 Rys. nr 1
 Opracował i data: mgr inż. Michał Bak, data: 19.05.2017r.
 Projektant i data: Krystyna Ruźniak, data: 19.05.2017r.
 Referat ds. Inwestycji, Plan. i Przestrz. i Gospod. Nieruchomościami
 mgr inż. Michał Bak

OŚWIADCZENIE, UPRAWNIENIA I IZBA

Więcbork, dnia 19.05.2017r.

OŚWIADCZENIE

Zgodnie z art. 20 ust. 4 Ustawy z dnia 7 lipca 1994r. - Prawo budowlane (j. t. dz. U. z 2016r., poz. 290 ze zm.) oświadczam, że projekt budowlany, dotyczący inwestycji:

„Budowa siłowni zewnętrznej (plenerowej) w miejscowości Runowo Krajeńskie - lokalizacja dz. nr ew. 109/1, obręb nr 0012, Runowo Krajeńskie”

Opracowany na rzecz Inwestora:

Gmina Więcbork ul. Mickiewicza 22, 89 - 410 Więcbork

Został opracowany zgodnie z obowiązującymi przepisami oraz zasadami wiedzy technicznej

PROJEKTANT

Krzysztof Ruźniak
Up. Bud. WP-KZ 7342/165/93
WBPP-NR-7210/25/82
89-400 80 001 NO III Odrodzenia 9

Nr .WBKP-NB-7210/25/82.

DECYZJA

**O STWIERDZENIU PRZYGOTOWANIA ZAWODOWEGO
do pełnienia samodzielnych funkcji technicznych w budownictwie**

Na podstawie § 2 ust. 2 pkt. 2, § 5 ust. 2, § 6 ust. 3, § 7 i § 13 ust. 1 pkt. 2 lit. 1 rozporządzenia Ministra Gospodarki Terenowej i Ochrony Środowiska, z dnia 20 lutego 1975 r. w sprawie samodzielnych funkcji technicznych w budownictwie (Dz. U. Nr 8; poz. 46 stwierdza się, że:

Obywatel(ka) KRYSZYNA MARIA R. U. Ż. N. I. A. K.
..... technik budowlany w zakresie specj. budownictwo ogólne
(tytuł naukowy - zawodowy)

urodzony(a) dnia 28 maja 19 48 r. w Młynkach

posiada przygotowanie zawodowe upoważniające do wykonywania samodzielnej funkcji

..... projektanta, kierownika budowy i robót

w specjalności konstrukcyjno-budowlanej

w zakresie ogólnobudowlanym

Obywatel(ka) Krystyna Maria Ruźniak jest upoważniony(a) do:

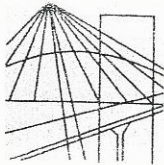
- 1/ sporządzania projektów w zakresie rozwiązań konstrukcyjno-budowlanych budynków i innych budowli - o powszechnie znanych rozwiązaniach konstrukcyjnych i schematach technicznych, z wyłączeniem linii, węzłów i stacji kolejowych, dróg oraz lotniskowych dróg startowych i manipulacyjnych, mostów, budowli hydrotechnicznych i melioracji wodnych,
- 2/ sporządzania w budownictwie osób fizycznych projektów w zakresie rozwiązań architektonicznych i
 - a/ budynków inwentarskich i gospodarczych, adaptacji projektów typowych i powtarzalnych innych budynków oraz sporządzania planów zagospodarowania działki związanych z realizacją tych budynków,
 - b/ budowli nie będących budynkami,
- 3/ kierowania, nadzorowania i kontrolowania budowy i robót, kierowania i kontrolowania wytwarzania konstrukcyjnych elementów budowlanych oraz oceniania i badania stanu technicznego w zakresie wszelkich budynków i innych budowli o powszechnie znanych rozwiązaniach konstrukcyjnych, z wyłączeniem linii i stacji kolejowych, dróg oraz lotniskowych dróg startowych i manipulacyjnych, mostów, budowli hydrotechnicznych i melioracji wodnych.

CHATA
BOVA
20 120



Z upoważnienia Wojewody
GŁÓWNY ARCHITECT W OŚWIĘTWA
DYREKTOR BIURA

mgr inż. arch. Jerzy Winięcki



P O L S K A
I Z B A
I N Ż Y N I E R Ó W
B U D O W N I C T W A

Bydgoszcz 2017-03-28

.....
(miejsowość, data)

Zaświadczenie

Pan/Pani **RUŻNIAK KRYSTYNA**

miejsce zamieszkania
89-400 SĘPÓLNO KRAJEŃSKIE
UL. ODRODZENIA 9/3

jest członkiem Kujawsko-Pomorskiej

Okręgowej Izby Inżynierów Budownictwa

o numerze ewidencyjnym

KUP/BO/0304/03

i posiada wymagane ubezpieczenia od odpowiedzialności
cywilnej.

Niniejsze zaświadczenie jest ważne od dnia 2017-04-01

do dnia 2018-03-31

KUJAWSKO-POMORSKA OKRĘGOWA
IZBA INŻYNIERÓW BUDOWNICTWA
W BYDGOSZCZY

85-030 BYDGOSZCZ, ul. B. Rumińskiego 6
tel. 52 366 70 50 • fax 52 366 70 59

PRZEWODNICZĄCY
Rady Okręgowej Izby

prof. dr hab. inż. *Adam Podgórecki*

(pieczęć i podpis przewodniczącego)

UZGODNIENIA

Plan zagospodarowania terenu

Nazwa zadania: **Budowa siłowni zewnętrznej w miejscowości Runowo Krajeńskie na terenie działki nr 109/1 obręb Runowo Krajeńskie**

Inwestor: **Gmina Więcbork, ul. Mickiewicza 22, 89-410 Więcbork**

Mapa sytuacyjno-wysokościowa
Skala: 1:1000

- OZNACZENIA:**
1. Prasa nożna
 2. Narty biegowe
 3. Urządzenie do ćwiczeń mięśni brzucha
 4. Wiosła
 5. Ławka do ćwiczeń mięśni ud
 6. Urządzenie do ćwiczeń klatki piersiowej

A-D teren opracowania

Mapa sytuacyjno-wysokościowa
Skala 1 : 1 000

Wydano do celów informacyjnych
Sporządziła: Barbara Solarek
Sępólno Kraj. dnia 10.03.2017r.

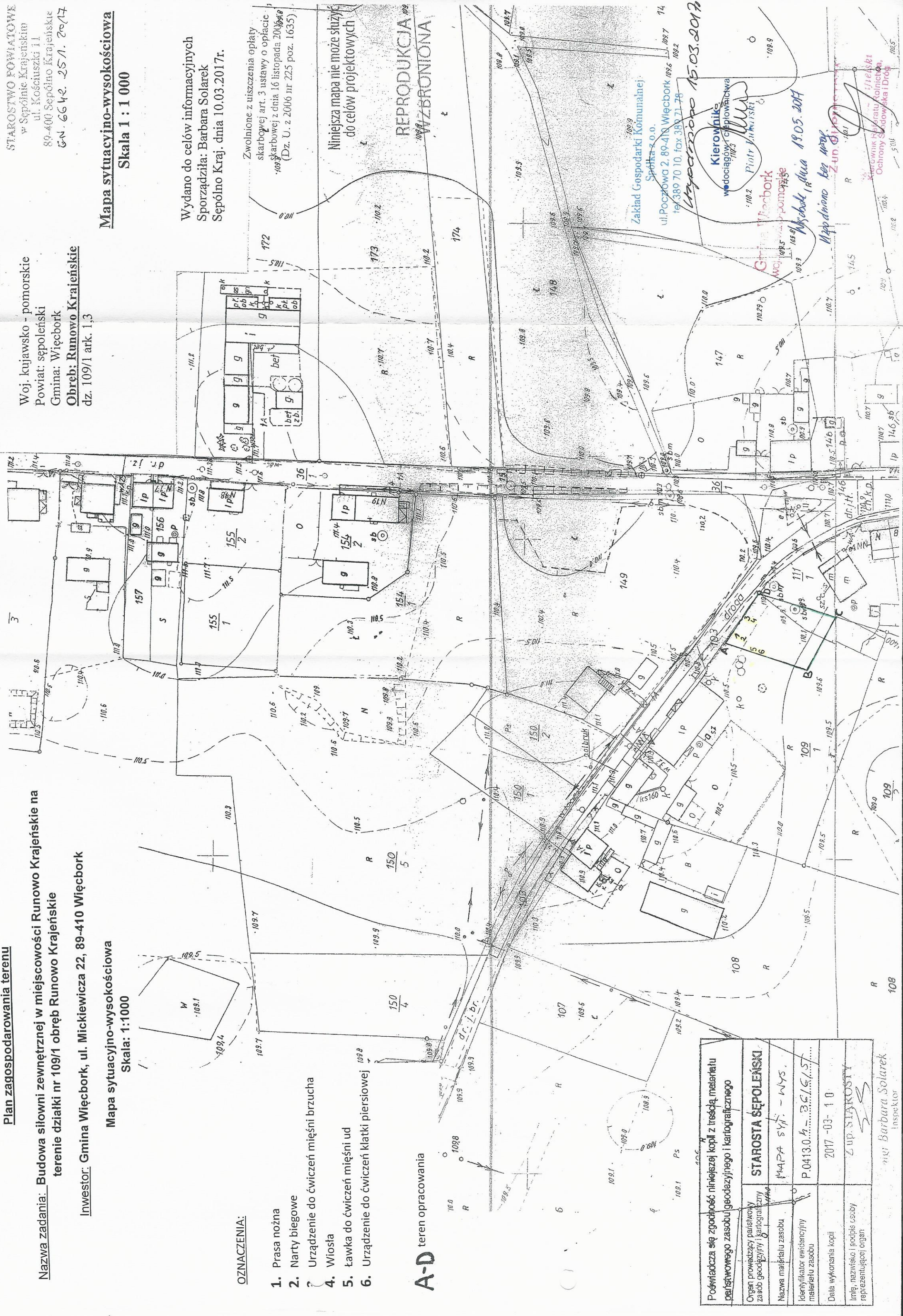
Zwolnione z uiszczenia opłaty skarbowej art. 3 ustawy o opłacie skarbowej z dnia 16 listopada 2006r. (Dz. U. z 2006 nr 225 poz. 1635)

Niniejsza mapa nie może służyć do celów projektowych

REPRODUKCYJA WZBRONIONA

Woj. kujawsko - pomorskie
Powiat: sępoleński
Gmina: Więcbork
Obręb: Runowo Krajeńskie
dz. 109/1 ark. 1,3

STAROSTWO POWIATOWE w Sępólnie Krajeńskim ul. Kościuski 11 89-400 Sępólno Krajeńskie GN. 6642 251. 2017



Zakład Gospodarki Komunalnej Spółka z o.o.
ul. Pocztowa 2, 89-410 Więcbork
tel. 389 70 10, fax 389 71 78

Kierownik wodociągów i opławy
Piotr Kulawski

Wypracowano 15.03.2017

Wypracowano bez uszeregowania 18.05.2017

Podpisana się zgodność niniejszej kopii z treścią materiału podstawowego zasobu geodezyjnego i kartograficznego	
Organ prowadzący państwowy zasob geodezyjny i kartograficzny	STAROSTA SĘPOLEŃSKI
Nazwa materiału zasobu	MAPA SYT. - WYS.
Identyfikator ewidencyjny materiału zasobu	P.04130.4...B.C.I.G./S...
Data wykonania kopii	2017-03-10
Imię, nazwisko i podpis osoby reprezentującej organ	Zup. STAROSTY

Barbara Solarek
Inspektor

Kierownik Biura Ochrony Środowiska i Drogi

Plan zagospodarowania terenu

Naзва zadania: Budowa siłowni zewnętrznej w miejscowości Runowo Krajeńskie na terenie działki nr 109/1 obręb Runowo Krajeńskie

Inwestor: Gmina Więcbork, ul. Mickiewicza 22, 89-410 Więcbork

Mapa sytuacyjno-wysokościowa
Skala: 1:1000

Woj. kujawsko - pomorskie
Powiat: sepołeński
Gmina: Więcbork
Obręb: Runowo Krajeńskie
dz. 109/1 ark. 1,3

STAROSTWO POWIATOWE
w Sepólnie Krajeńskim
ul. Kościuszki 11
89-400 Sepólno Krajeńskie
GN. 6642. 25/1. 20/17

Mapa sytuacyjno-wysokościowa
Skala 1 : 1 000

Wydano do celów informacyjnych
Sporządziła: Barbara Solarek
Sepólno Kraj. dnia 10.03.2017r.

OZNACZENIA:

1. Prasa nożna
2. Narty biegowe
3. Urządzenie do ćwiczeń mięśni brzucha
4. Wiosła
5. Ławka do ćwiczeń mięśni ud
6. Urządzenie do ćwiczeń klatki piersiowej

A-D teren opracowania

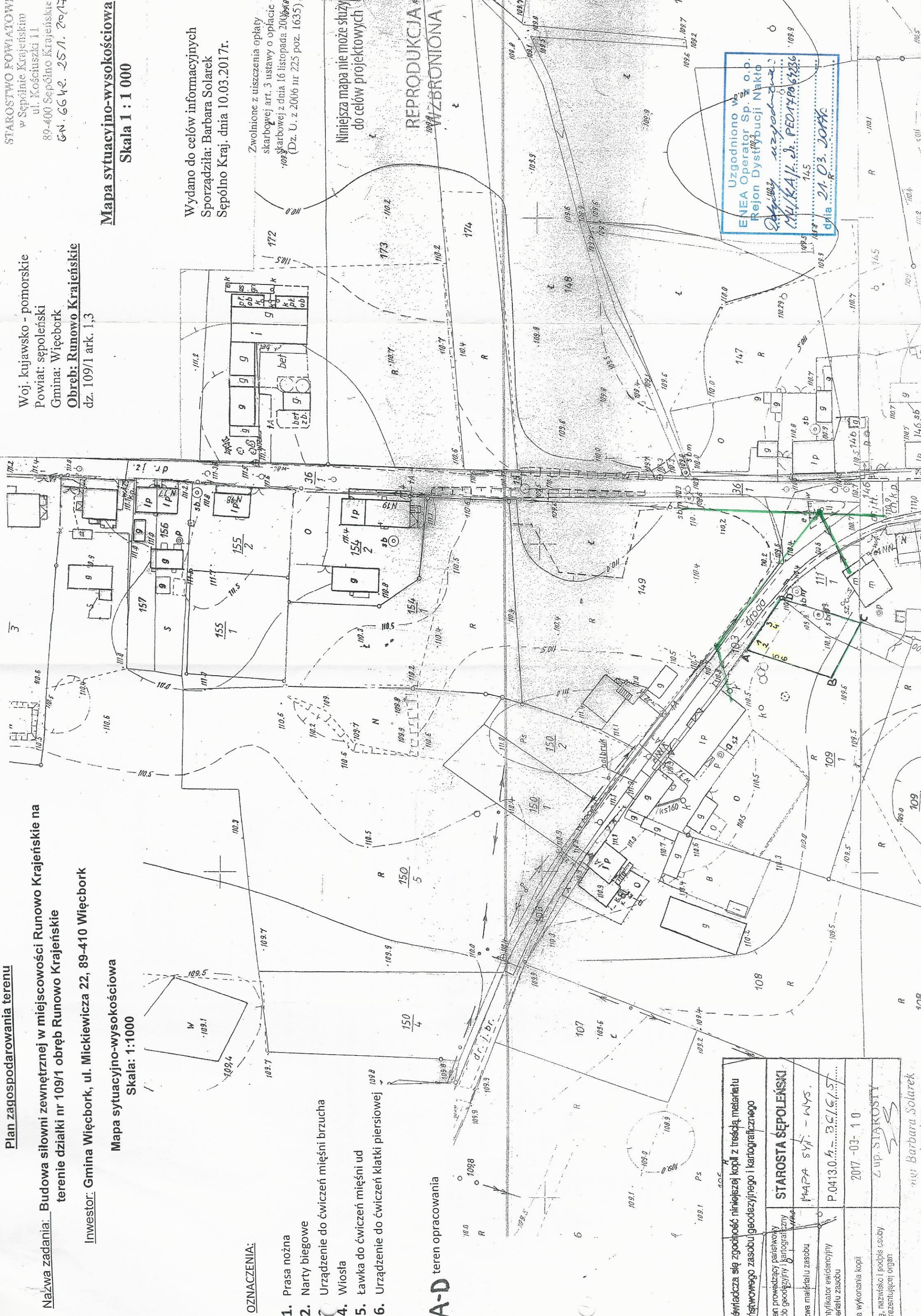
Niniejsza mapa nie może służyć
do celów projektowych

REPRODUKCYJA
WZBRONIONA

Zwolnione z uiszczenia opłaty
skarbowej art. 3 ustawy o opłacie
skarbowej z dnia 16 listopada 2006r
(Dz. U. z 2006 nr 225 poz. 1635)

Podpiszacz się zgodność niniejszej kopii z treścią materiału państwowego zasobu geodezyjnego i kartograficznego	STAROSTA SEPOLEŃSKI
Organ prowadzący państwowy zasob geodezyjny i kartograficzny	MAPA SYT. - WYS.
Nazwa materiału zasobu	P.0413.0.k. - 36/6/5
Identyfikator ewidencyjny materiału zasobu	2017-03-10
Data wykonania kopii	Zup. STAROSTY
Imię, nazwisko i podpis osoby reprezentującej organ	mgr Barbara Solarek INSPEKTOR

Uzgodniono we
ENEA Operator Sp. z o.o.
Rejon Dystrybucji Napięć
Dzielnicy uzgodnienia
M.K.A.I. s. RED. 17.09.6236
145
data 21.03.2017



Urząd Miejski w Więcborku
orange
19. KWI. 2017
Nr rej. 2842/04/2017/P/513
Ilość za
Podpis

Orange Polska S.A.
Domena Hurt
Dostarczanie i Serwis Usług, Ewidencja i Standardy Infrastruktury
Dział Ewidencji i Zarządzania Danymi o Infrastrukturze Bydgoszcz
Adres do korespondencji:
ul. Chodkiewicza 61, 85-667 Bydgoszcz
tel.: 52 375 92 38

Gmina Więcbork
ul. Mickiewicza 22
89 - 410 Więcbork

Bydgoszcz, 11 kwiecień 2017r.

Numer pisma: 24167/TODDWBU/P/2017

Temat: projekt zagospodarowania terenu działki nr 109/1 w m. Runowo Krajeńskie, gmina Więcbork.

Szanowni Państwo,

informujemy, że uzgadniamy przedstawiony projekt zagospodarowania terenu działki nr 109/1 w m. Runowo Krajeńskie, gmina Więcbork.

Przy realizacji procesu budowy wymagane jest spełnienie następujących uwarunkowań, które są integralną częścią uzgodnienia:

1. Wykonawca jest zobowiązany zgłosić do ORANGE POLSKA S.A. prace w strefie sieci telekomunikacyjnej min. na 14 dni przed przystąpieniem do robót, powołując się na numer przedmiotowego pisma. Tryb i zasady zgłoszenia prac oraz wystąpienia o nadzór właścicielski dostępne są na stronie: www.orange.pl/wniosekonadzor. Wykonywanie prac na sieci ORANGE POLSKA S.A. bez zgłoszenia i nadzoru właścicielskiego jest naruszeniem własności ORANGE POLSKA S.A. i będzie zgłaszane organom ścigania. Zgłoszenie/Wniosek o nadzór właścicielski można przesłać ze strony www.orange.pl/wniosekonadzor lub kierować na adres:

ORANGE POLSKA S.A.
Obsługa Techniczna Klienta w Olsztynie
Wydział Utrzymania Usług i Infrastruktury
ul. Chodkiewicza 61
85 - 667 Bydgoszcz

Powiadomienie powinno zawierać nazwę i adres wykonawcy prac oraz telefon kontaktowy.

2. Roboty budowlano – montażowe w obrębie sieci telekomunikacyjnej wykonywać zgodnie z normami i przepisami obowiązującymi w budownictwie łączności ręcznie i pod nadzorem upoważnionego przedstawiciela ORANGE POLSKA S.A. Dostarczanie i Serwis Usług Obsługi Technicznej Klienta w Bydgoszczy;
3. Lokalizację podziemnych urządzeń telekomunikacyjnych w terenie należy potwierdzić za pomocą przekopów kontrolnych, a w przypadku odkrycia w trakcie robót ziemnych urządzeń nienaniesionych na planie należy je zabezpieczyć na koszt inwestora i powiadomić przedstawiciela ORANGE POLSKA S.A. Dostarczanie i Serwis Usług Obsługi Technicznej Klienta w Bydgoszczy oraz inspektora nadzoru. Istniejącą

sieć teletechniczną eksploatowaną przez ORANGE POLSKA S.A. oznaczono na załączonych podkładach geodezyjnych symbolem OPL;

Ustala się 2-metrową strefę ochronną z każdej strony naszych urządzeń. W strefie ochronnej prace należy prowadzić ręcznie;

4. W strefie projektowanych wykopów kanalizację telefoniczną zabezpieczyć przed uszkodzeniem zgodnie z przedstawionym rozwiązaniem technicznym. Dodatkowe szczegóły zabezpieczenia ustalić na roboczo z naszym przedstawicielem. Koszty zabezpieczenia ponosi naruszający stan istniejący;
5. W przypadku zmiany rzędnych terenu należy wyregulować poziom ram studni do projektowanej niwelety. Zachować normatywne przykrycie uzbrojenia teletechnicznego. Koszty zabezpieczenia ponosi naruszający stan istniejący;
6. Miejsca zbliżeń i skrzyżowań oraz elementy zanikowe sieci telekomunikacyjnej przed ich zasypaniem podlegają obowiązkowi zgłoszenia pracownikowi sprawującemu w imieniu Orange Polska nadzór nad realizowanymi pracami.
7. Miejsca zbliżeń i skrzyżowań oraz elementy zanikowe sieci telekomunikacyjnej przed ich zasypaniem podlegają obowiązkowi zgłoszenia pracownikowi sprawującemu w imieniu Orange Polska nadzór nad realizowanymi pracami.
8. Po zakończeniu prac inwestor jest zobowiązany do pisemnego zgłoszenia z 14-dniowym wyprzedzeniem na adres podany w punkcie 1 niniejszego pisma – wykonane zadanie do odbioru technicznego w zakresie miejsc kolizyjnych z sieciami teletechnicznymi oraz otrzymania pisemnej akceptacji w formie protokołu odbioru lub notatki służbowej.
9. W przypadku uszkodzenia lub kradzieży infrastruktury teletechnicznej, w szczególności w wyniku niedotrzymania wymagań i warunków określonych w niniejszym dokumencie, ORANGE POLSKA S.A., obciąży sprawcę pełnymi kosztami naprawy oraz odszkodowaniem za straty związane między innymi z wypłaconymi bonifikatami i karami wynikającymi z zawartych przez ORANGE POLSKA S.A umów z klientami, a także innymi karami administracyjnymi.
Łączna wysokość roszczeń ORANGE POLSKA S.A w stosunku do sprawcy uszkodzenia może sięgać nawet kwoty kilkuset tysięcy złotych polskich;
10. Niniejsze uzgodnienie ważne jest jeden rok od daty jego wydania.

Za powyższe uzgodnienie zostanie pobrana opłata wg aktualnego cennika. Należność należy uregulować w terminie określonym na fakturze VAT, która zostanie przesłana odrębną korespondencją.

ORANGE POLSKA S.A. Wydział Ewidencji i Zarządzania Danymi o Infrastrukturze otrzymał do celów służbowych 1 komplet planów z przedmiotowego uzgodnienia.

Z poważaniem

Mirosław Szymczak
Starszy Specjalista

ds. Ewidencji i Zarządzania Danymi o Infrastrukturze

Załączniki:

1. Plan – 1 szt.

Plan zagospodarowania terenu

na zadania: Budowa siłowni zewnętrznej w miejscowości Runowo Krajeńskie na terenie działki nr 109/1 obręb Runowo Krajeńskie

Investor: Gmina Więcbork, ul. Mickiewicza 22, 89-410 Więcbork

Mapa sytuacyjno-wysokościowa

Skala: 1:1000

OZNACZENIA:

1. Prasa nożna
2. Narty biegowe
3. Urządzenie do ćwiczeń mięśni brzucha
4. Wiosła
5. Ławka do ćwiczeń mięśni ud
6. Urządzenie do ćwiczeń klatki piersiowej

A-D teren opracowania

Wzrost: 1,80 m, data: 10.03.2017 r.
 Informujemy, że na podstawie objętych opracowaniem istniejącego obiektu występowania niezwykłych zjawisk, zostaną stwierdzone różnice pomiędzy danymi lokalnej, zostaną sfinalizowane różnice pomiędzy danymi otrzymanymi z OP/za stanem w terenie, należy je niezwłocznie zgłosić do Orange i uzgodnić z właścicielem urządzeń teletechnicznych (sieci) oraz ująć w projekcie zamierzeń. Ubezpieczenie jest ważne przez 6 miesięcy.

M. O. 2017

ZHIGI

ul. Chodkiewicza 11, 89-657 Bydgoszcz

Woj. kujawsko - pomorskie
 Powiat: sępoleński
 Gmina: Więcbork
Obręb: Runowo Krajeńskie
 dz. 109/1 ark. 1,3

STAROSTWO POWIATOWE
 w Sępólnie Krajeńskiej
 ul. Kościuski 11
 89-400 Sępólno Krajeńskie
 GN. 6642. 25/1. 20/17

Mapa sytuacyjno-wysokościowa
Skala 1 : 1 000

Wydano do celów informacyjnych
 Sporządziła: Barbara Solarek
 Sępólno Kraj. dnia 10.03.2017r.

Zwolnione z uiszczenia opłaty
 skarbowej art. 3 ustawy o opłacie
 skarbowej z dnia 16 listopada 2006r.
 (Dz. U. z 2006 nr 225 poz. 1635)

Niniejsza mapa nie może służyć
 do celów projektowych

REPRODUKCYJA
 WZBRONIONA



Powiatowca się zgodność niniejszej kopii z treścią materiału geodezyjnego i kartograficznego	
Organ prowadzący państwowy zasób geodezyjny i kartograficzny	STAROSTA SĘPOLEŃSKI
Nazwa materiału zasobu	MAPA SYT. - WYS.
Identyfikator ewidencyjny materiału zasobu	P.0413.0.k-3616/15
Data wykonania kopii	2017-03-10
Imię, nazwisko i podpis osoby reprezentującej organ	Zup. STAROSTY

mgr Barbara Solarek
 Inspektor

WOJEWÓDZKI URZĄD
OCHRONY ZABYTKÓW W TORUNIU
DELEGATURA W BYDGOSZCZY
85-102 BYDGOSZCZ, ul. Jezuicka 2
tel./fax 52 322 49 98, 52 322 44 17
NIP 855-10-21-705, REGON 085740463

Bydgoszcz, dnia 09 czerwca 2017 r.

WUOZ.DB.WZN.5152.5.75.2017.AW

Urząd Miejski w Więcborku
Sekretariat

14. CZE. 2017

Nr rej.
Ilość zar.
Podpis

3909/06/2017/P/93

Gmina Więcbork
ul. Mickiewicza 22
89-410 Więcbork

W związku z pismem z dnia 29.05.2017 r. (data wpływu) w sprawie zaopiniowania inwestycji polegającej na budowie siłowni zewnętrznej na terenie działki nr ewidencyjny 109/1 w miejscowości Runowo Krajeńskie, gm. Więcbork, Wojewódzki Urząd Ochrony Zabytków w Toruniu Delegatura w Bydgoszcy informuje, że w zakresie ochrony konserwatorskiej **opiniuje pozytywnie** planowaną inwestycję.

Opinia Nr 640/2017 z dnia 09.06.2017r.

Działka nr 109/1 w miejscowości Runowo Krajeńskie, gm. Więcbork, zlokalizowana jest w strefie „B” ochrony konserwatorskiej.

Jednocześnie informujemy, że pozytywna opinia konserwatorska nie zwalnia inwestora od uzyskania odpowiedniego zezwolenia, od właściwego organu administracji architektoniczno - budowlanej, wymaganego przepisami prawa

Podstawa prawna: Ustawa o ochronie zabytków i opiece nad zabytkami z dnia 23 lipca 2003r. (Dz. U. z 2014, poz.1446 z późn.)

Kierownik Delegatury
mgr Elżbieta Dygaszewicz

Plan zagospodarowania terenu

przedmiot zadania: Budowa siłowni zewnętrznej w miejscowości Runowo Krajeńskie na terenie działki nr 109/1 obręb Runowo Krajeńskie

Inwestor: Gmina Więcbork, ul. Mickiewicza 22, 89-410 Więcbork

Mapa sytuacyjno-wysokościowa
Skala: 1:1000

OZNACZENIA:

1. Prasa nożna
2. Narty biegowe
3. Jrządzenie do ćwiczeń mięśni brzucha
4. Wiosła
5. Ławka do ćwiczeń mięśni ud
6. Urządzenie do ćwiczeń klatki piersiowej

A-D teren opracowania

Woj. kujawsko - pomorskie
Powiat: sępoleński
Gmina: Więcbork
Obręb: Runowo Krajeńskie
dz. 109/1 ark. 1.3

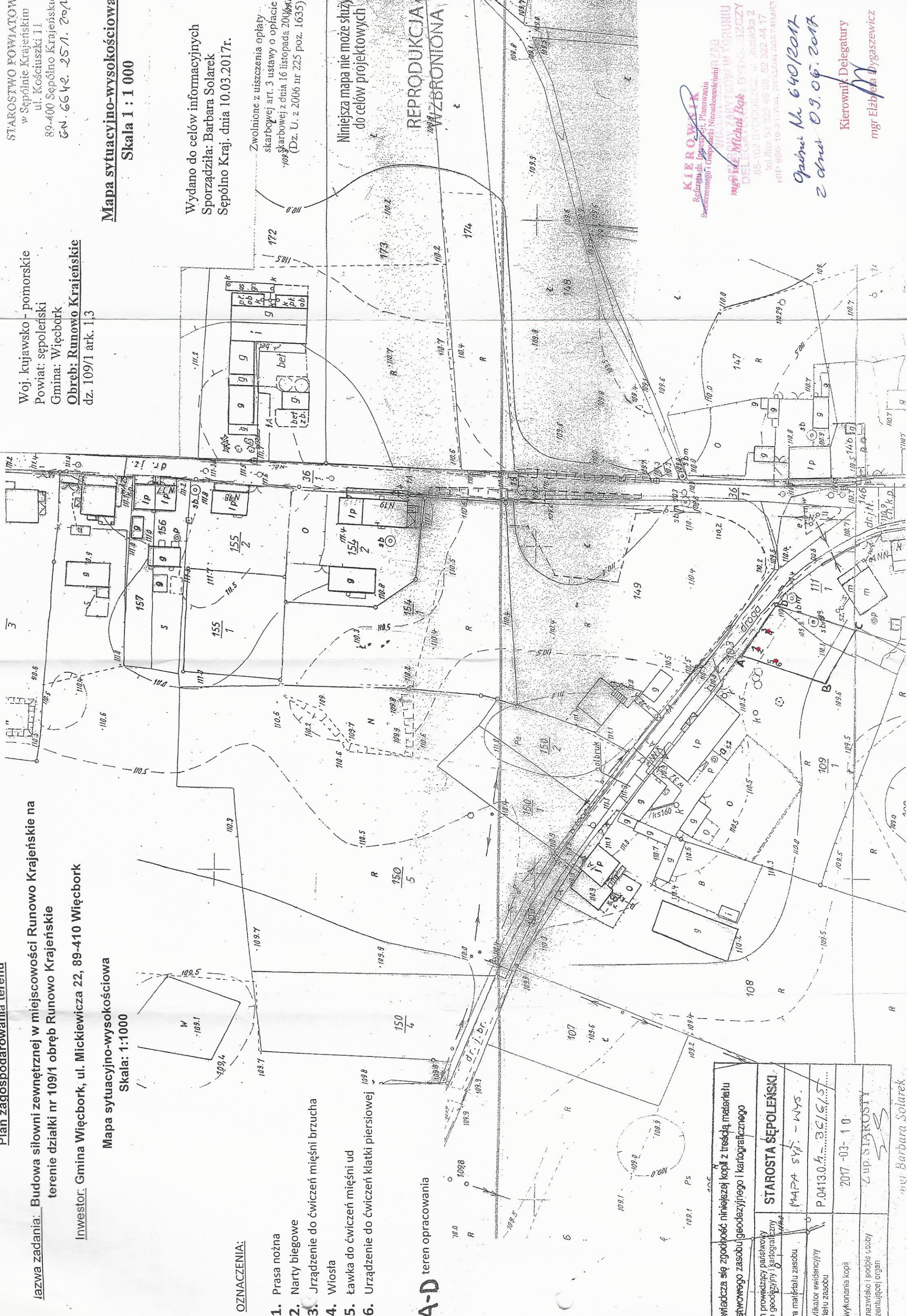
Mapa sytuacyjno-wysokościowa
Skala 1 : 1 000

Wydano do celów informacyjnych
Sporządziła: Barbara Solarek
Sępólno Kraj. dnia 10.03.2017r.

Zwolnione z uiszczenia opłaty
skarbowej art. 3 ustawy o opłacie
skarbowej z dnia 16 listopada 2006r
(Dz. U. z 2006 nr 225 poz. 1635)

Niniejsza mapa nie może służyć
do celów projektowych

**REPRODUKCYJA
WZBRONIONA**



Zaświadczam, że zgodność niniejszej kopii z treścią materiału oryginalnego zasobu geodezyjnego i kartograficznego	
Organ prowadzący parafę asob geodezyjny i kartograficzny	STAROSTA SĘPOLEŃSKI
Ławka materiału zasobu	M.A.P.A S.Y.T. - W.Y.S.
Identyfikator ewidencyjny sterium zasobu	P.0413.0.k. 361615
Data wykonania kopii	2017 - 03 - 10
Imię, nazwisko i podpis osoby asenującej organ	Zup. STAKOSTY

mgr Barbara Solarek

KIEROWNIK
Referat ds. Inwestycji, Planowania
Pracownictwo i Organizacji Niezależności
mgr Michał Bok D.V.N.S.32CZY
DELEGACJA
85-102 GYDGOŚCIE, ul. Jezuitów 2
Tel./fax 52 322 48 58, 52 322 44 17
NIP 898-18-21-204, REGON 148740483

Opis Nr 640/2017
z dnia 09.06.2017

Kierownik Delegatury
mgr Elżbieta Dygaszewicz