

Urząd Gminy Więcbork
orange
02. MAR. 2017
1975/03/2017/PI5B
Podpis

Orange Polska S.A.
Domena Hurt
Dostarczanie i Serwis Usług, Ewidencja i Standardy Infrastruktury
Dział Ewidencji i Zarządzania Danymi o Infrastrukturze Bydgoszcz
Adres do korespondencji:
ul. Chodkiewicza 61, 85-667 Bydgoszcz

Gmina Więcbork
ul. Mickiewicza 22
89-410 Więcbork

Bydgoszcz, dnia 27 lutego 2017r.

Numer pisma: 12463/TODDWBU/P/U7/2017

Temat: budowa siłowni zewnętrznej w miejscowości Witunia dz. nr 173/2 gmiana Więcbork.

Szanowni Państwo,

informujemy, że uzgadniamy przedstawiony projekt. Przy realizacji procesu budowy wymagane jest spełnienie następujących uwarunkowań, które są integralną częścią uzgodnienia:

1. Wykonawca jest zobowiązany zgłosić do ORANGE POLSKA S.A. prace w strefie sieci telekomunikacyjnej min. na 14 dni przed przystąpieniem do robót, powołując się na numer przedmiotowego pisma. Tryb i zasady zgłoszenia prac oraz wystąpienia o nadzór właścicielski dostępne są na stronie: www.orange.pl/wniosekonadzor. Wykonywanie prac na sieci ORANGE POLSKA S.A. bez zgłoszenia i nadzoru właścicielskiego jest naruszeniem własności ORANGE POLSKA S.A. i będzie zgłaszane organom ścigania. Zgłoszenie/Wniosek o nadzór właścicielski można przesłać ze strony www.orange.pl/wniosekonadzor lub kierować na adres:

ORANGE POLSKA S.A.
Obsługa Techniczna Klienta w Olsztynie
Wydział Utrzymania Usług i Infrastruktury
ul. Chodkiewicza 61
85-667 Bydgoszcz

Powiadomienie powinno zawierać nazwę i adres wykonawcy prac oraz telefon kontaktowy.

2. Roboty budowlano – montażowe w obrębie sieci telekomunikacyjnej wykonywać zgodnie z normami i przepisami obowiązującymi w budownictwie łączności ręcznie i pod nadzorem upoważnionego przedstawiciela ORANGE POLSKA S.A. Dostarczanie i Serwis Usług Obsługi Technicznej Klienta w Bydgoszczy;
3. Lokalizację podziemnych urządzeń telekomunikacyjnych w terenie należy potwierdzić za pomocą przekopów kontrolnych, a w przypadku odkrycia w trakcie robót ziemnych urządzeń nienaniesionych na planie należy je zabezpieczyć na koszt inwestora i powiadomić przedstawiciela ORANGE POLSKA S.A. Dostarczanie i Serwis Usług Obsługi Technicznej Klienta w Bydgoszczy oraz inspektora nadzoru. Istniejącą sieć teletechniczną eksploatowaną przez ORANGE POLSKA S.A. oznaczono na załączonych podkładach geodezyjnych symbolem - OPL,

Ustala się 2-metrową strefę ochronną z każdej strony naszych urządzeń. W strefie ochronnej prace należy prowadzić ręcznie;

4. W strefie projektowanych wykopów sieć telefoniczną zabezpieczyć przed uszkodzeniem zgodnie z przedstawionym rozwiązaniem technicznym. Dodatkowe szczegóły zabezpieczenia ustalić na roboczo z naszym przedstawicielem. Koszty zabezpieczenia ponosi naruszający stan istniejący;
5. W przypadku zmiany rzędnych terenu należy wyregulować poziom ram studni do projektowanej niwelety. Zachować normatywne przykrycie uzbrojenia teletechnicznego. Koszty zabezpieczenia ponosi naruszający stan istniejący;
6. Miejsca zbliżeń i skrzyżowań oraz elementy zanikowe sieci telekomunikacyjnej przed ich zasypaniem podlegają obowiązkowi zgłoszenia pracownikowi sprawującemu w imieniu Orange Polska nadzór nad realizowanymi pracami;
7. Po zakończeniu prac inwestor jest zobowiązany do pisemnego zgłoszenia z 14-dniowym wyprzedzeniem na adres podany w punkcie 1 niniejszego pisma – wykonane zadanie do odbioru technicznego w zakresie miejsc kolizyjnych z sieciami teletechnicznymi oraz otrzymania pisemnej akceptacji w formie protokołu odbioru lub notatki służbowej;
8. W przypadku uszkodzenia lub kradzieży infrastruktury teletechnicznej, w szczególności w wyniku niedotrzymania wymagań i warunków określonych w niniejszym dokumencie, ORANGE POLSKA S.A., obciąży sprawcę pełnymi kosztami naprawy oraz odszkodowaniem za straty związane między innymi z wypłaconymi bonifikatami i karami wynikającymi z zawartych przez ORANGE POLSKA S.A umów z klientami, a także innymi karami administracyjnymi; łączna wysokość roszczeń ORANGE POLSKA S.A w stosunku do sprawcy uszkodzenia może sięgać nawet kwoty kilkuset tysięcy złotych polskich;
9. Niniejsze uzgodnienie ważne jest jeden rok od daty jego wydania.

Za powyższe uzgodnienie zostanie pobrana opłata wg aktualnego cennika. Należność należy uregulować w terminie określonym na fakturze VAT, która zostanie przesłana odrębną korespondencją.

ORANGE POLSKA S.A. Wydział Ewidencji i Zarządzania Danymi o Infrastrukturze otrzymał do celów służbowych 2 komplety planów z przedmiotowego uzgodnienia.

Uwagi:

- **w miejscach skrzyżowań, zbliżeń oraz w przypadku odkrycia urządzenia telekomunikacyjne zabezpieczyć rurą dwudzielną typu A110 PS.**

Z poważaniem

Waldemar Piłarski

Starszy Specjalista

ds. Ewidencji i Zarządzania Danymi o Infrastrukturze

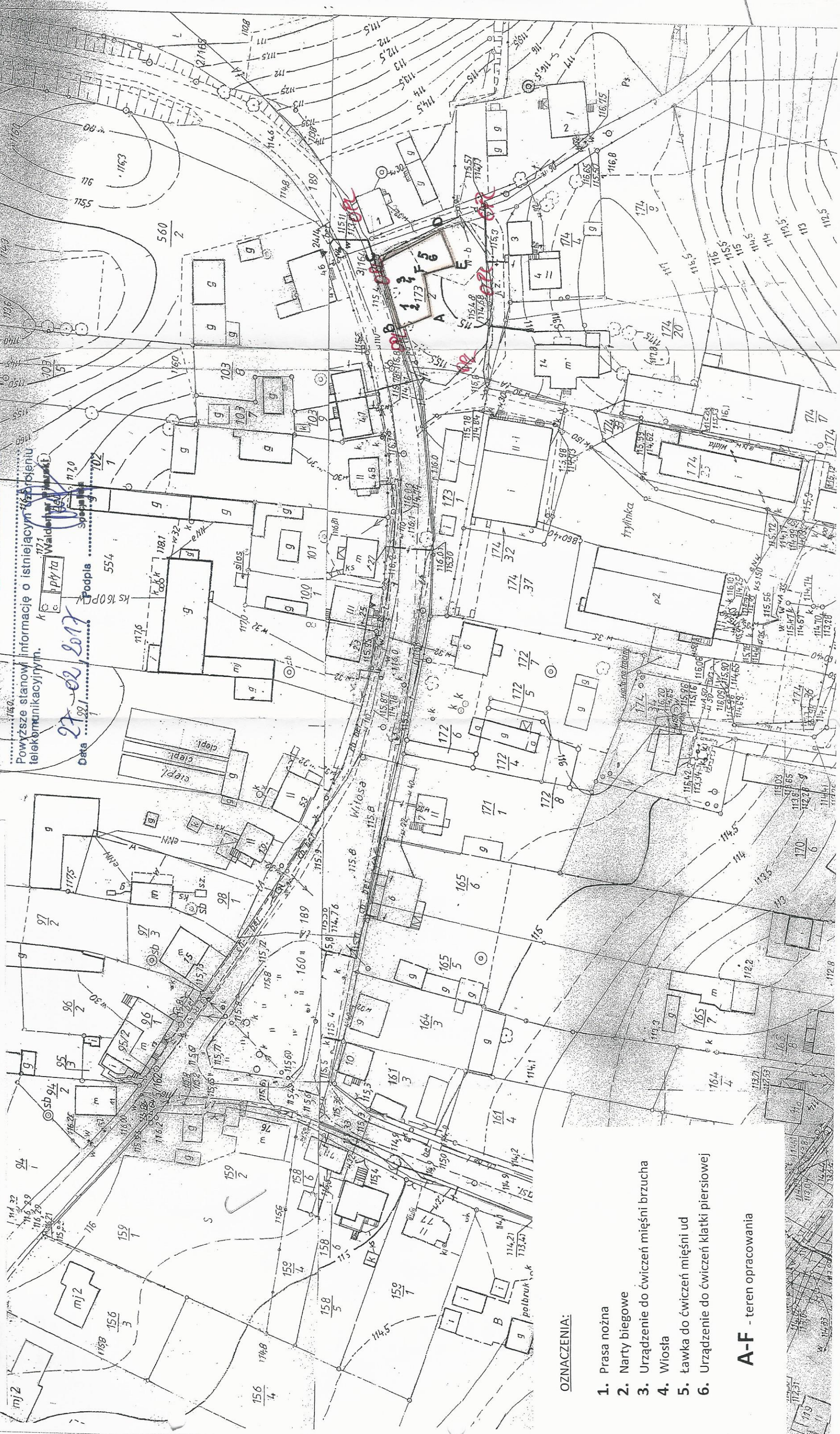
Plan zagospodarowania terenu

Nazwa zadania: Budowa siłowni zewnętrznej w miejscowości Witunia, na działce nr 173/2 obręb Witunia.

Investor: Gmina Więcbork, ul. Mickiewicza 22, 89-410 Więcbork

Mapa sytuacyjno-wysokościowa

Skala: 1:1000



OZNACZENIA:

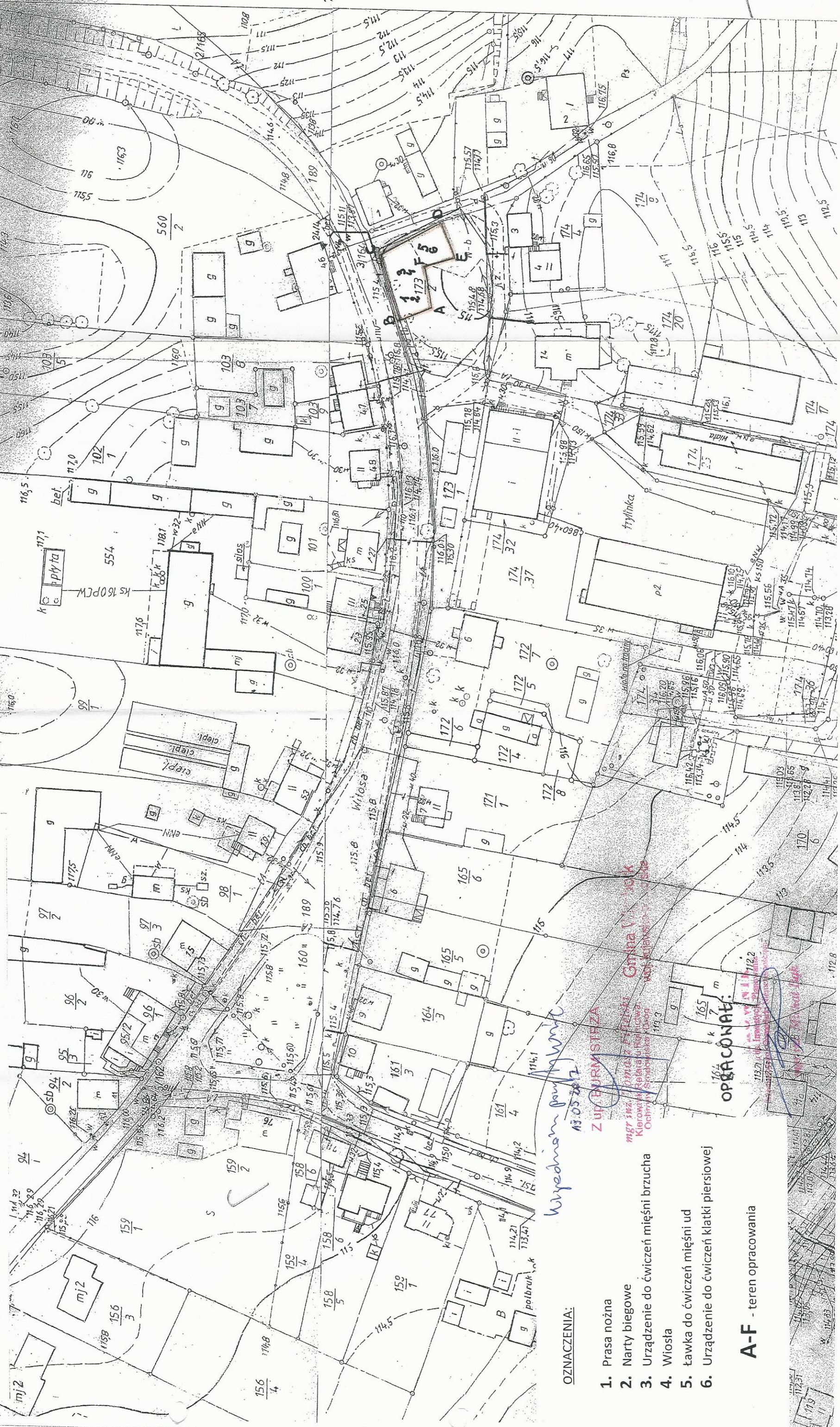
1. Prasa nożna
 2. Narty biegowe
 3. Urządzenie do ćwiczeń mięśni brzucha
 4. Wiosta
 5. Ławka do ćwiczeń mięśni ud
 6. Urządzenie do ćwiczeń klatki piersiowej
- A-F** - teren opracowania

Plan zagospodarowania terenu

Nazwa zadania: Budowa siłowni zewnętrznej w miejscowości Witunia, na działce nr 173/2 obręb Witunia.

Inwestor: Gmina Więcbork, ul. Mickiewicza 22, 89-410 Więcbork

Mapa sytuacyjno-wysokościowa
Skala: 1:1000



OZNACZENIA:

- 1. Prasa nożna
 - 2. Narty biegowe
 - 3. Urządzenie do ćwiczeń mięśni brzucha
 - 4. Wiosta
 - 5. Ławka do ćwiczeń mięśni ud
 - 6. Urządzenie do ćwiczeń klatki piersiowej
- A-F** - teren opracowania

Więcbork powiat Witunia
13.05.2012
Z UP BURMISTRZA
mgr inż. Dorota Fijałkowska
Kierownik Sekcji Inżynierskiej
Ochotnik Szkoła Techniczna
Gmina Więcbork
ul. Mickiewicza 22, 89-410 Więcbork
OPRACOWAŁ:

Plan zagospodarowania terenu

Nazwa zadania: Budowa siłowni zewnętrznej w miejscowości Witunia, na działce nr 173/2 obręb Witunia.

Investor: Gmina Więcbork, ul. Mickiewicza 22, 89-410 Więcbork

Mapa sytuacyjno-wysokościowa

Skala: 1:1000

Zakład Gospodarki Komunalnej

Spółka z o.o.

ul. Pocztowa 2, 89-410 Więcbork

tel. 389 70 10, fax 389 71 78

26.01.2011

Kierownik

wodociągów i ciepłownictwa

[Signature]

[Signature]

[Signature]

[Signature]

[Signature]

[Signature]

[Signature]

[Signature]

[Signature]

[Signature]

[Signature]

[Signature]

[Signature]

[Signature]

[Signature]

[Signature]

[Signature]

[Signature]

[Signature]

[Signature]

[Signature]

[Signature]

[Signature]

[Signature]

[Signature]

[Signature]

[Signature]

[Signature]

[Signature]

[Signature]

[Signature]

[Signature]

[Signature]

[Signature]

[Signature]

[Signature]

[Signature]

[Signature]

[Signature]

[Signature]

[Signature]

[Signature]

[Signature]

[Signature]

[Signature]

[Signature]

[Signature]

[Signature]

[Signature]

[Signature]

[Signature]

[Signature]

[Signature]

[Signature]

[Signature]



OZNACZENIA:

1. Prasa nożna
2. Narty biegowe
3. Urządzenie do ćwiczeń mięśni brzucha
4. Wiosła
5. Ławka do ćwiczeń mięśni ud
6. Urządzenie do ćwiczeń klatki piersiowej

A-F - teren opracowania

OPRACOWANIE:

KIEROWNIK
Referat ds. Inżynierii, Planowania
i Organizacji Usług w Zarządzie Komunalnym

mgr inż. Michał Pał

06. LUT. 2017

Nr rej.

833/02/2017/1192

Ilość zał.

Podpis

Urząd Miejski w Więcborku
ul. Mickiewicza 22
89-410 Więcbork

Nakło nad Notecią 02-02-2017
MU/KA/L.dz. PEO17P022822

Uzgodnienie

Dotyczy: „Budowa siłowni zewnętrznej w miejscowości Witunia na działce nr 173/2, gm. Więcbork”.

Odpowiadając na pismo z dnia 25.01.2017r przesyłamy uzgodniony 1 egzemplarz projektu mapy sytuacyjnej z naniesioną siecią elektroenergetyczną.

W przypadku kolizji urządzeń elektroenergetycznych z w/w inwestycją należy wystąpić do RD Nakło z wnioskiem o określenie warunków na przebudowę kolidujących urządzeń.

Przedłożenie mapy syt. uzgadnia się na następujących warunkach:

1. Zastrzegamy możliwość wystąpienia na terenie urządzeń i kabli niezinventaryzowanych, wyłączonych z eksploatacji.
Powyższy fakt należy niezwłocznie zgłosić do RD Nakło.
2. Wykonawca z 14 – dniowym wyprzedzeniem pisemnie powiadomi o rozpoczęciu prac RD Nakło i sprawdzi aktualność naniesień
3. Przy prowadzeniu prac w razie odkrycia urządzeń elektroenergetycznych należy niezwłocznie powiadomić RD Nakło i po wyłączeniu urządzeń spod napięcia i pod nadzorem zabezpieczyć przed uszkodzeniem i osiadaniami ziemi poprzez nałożenie na odkryte kable na całej szerokości wykopu rur osłonowych dwudzielnych typu Arot. Skrzyżowania i zbliżenia wykonać zgodnie z obowiązującymi normami a przed zasypaniem zgłosić do odbioru.
4. ENEA Operator Sp. z o.o. informuje że nie będzie ponosiła kosztów przebudowy i poziomowania swoich urządzeń w przypadku zmiany rzędnych wysokości terenu w wyniku realizacji projektu.
5. Zobowiązuje się Inwestora i Wykonawcę robót do przeprowadzenia prac w sposób wykluczający możliwość powstania awarii sieci elektroenergetycznej na skutek prowadzenia tych prac.
6. Uzgodnienie jest ważne przez 6 miesięcy od daty wydania.
7. Niniejsze uzgodnienie jest niezbędnym załącznikiem do projektu.
8. W przypadku kolizji istniejącej sieci elektroenergetycznej z planowanymi robotami budowlanymi lub remontowymi w szczególności w przypadku zbliżenia się do urządzeń znajdujących się pod napięciem, przed przystąpieniem do pracy należy wystąpić do RD Nakło o wyłączenie w uzgodnionym terminie urządzeń elektroenergetycznych spod napięcia.

Z poważaniem

ENEA Operator Sp. z o.o.
Rejon Dystrybucji Nakło
Dział Małemu Sieciowego
Kierownik

Marian Kamrowski

zał. 1 - egz. map
k/o
MU-a/a

Centrala

ENEA Operator Sp. z o.o.
60-479 Poznań, ul. Strzeszyńska 58

tel. +48 / 61 850 41 10
faks +48 / 61 850 44 47

NIP 782 237 71 60
REGON 300455398

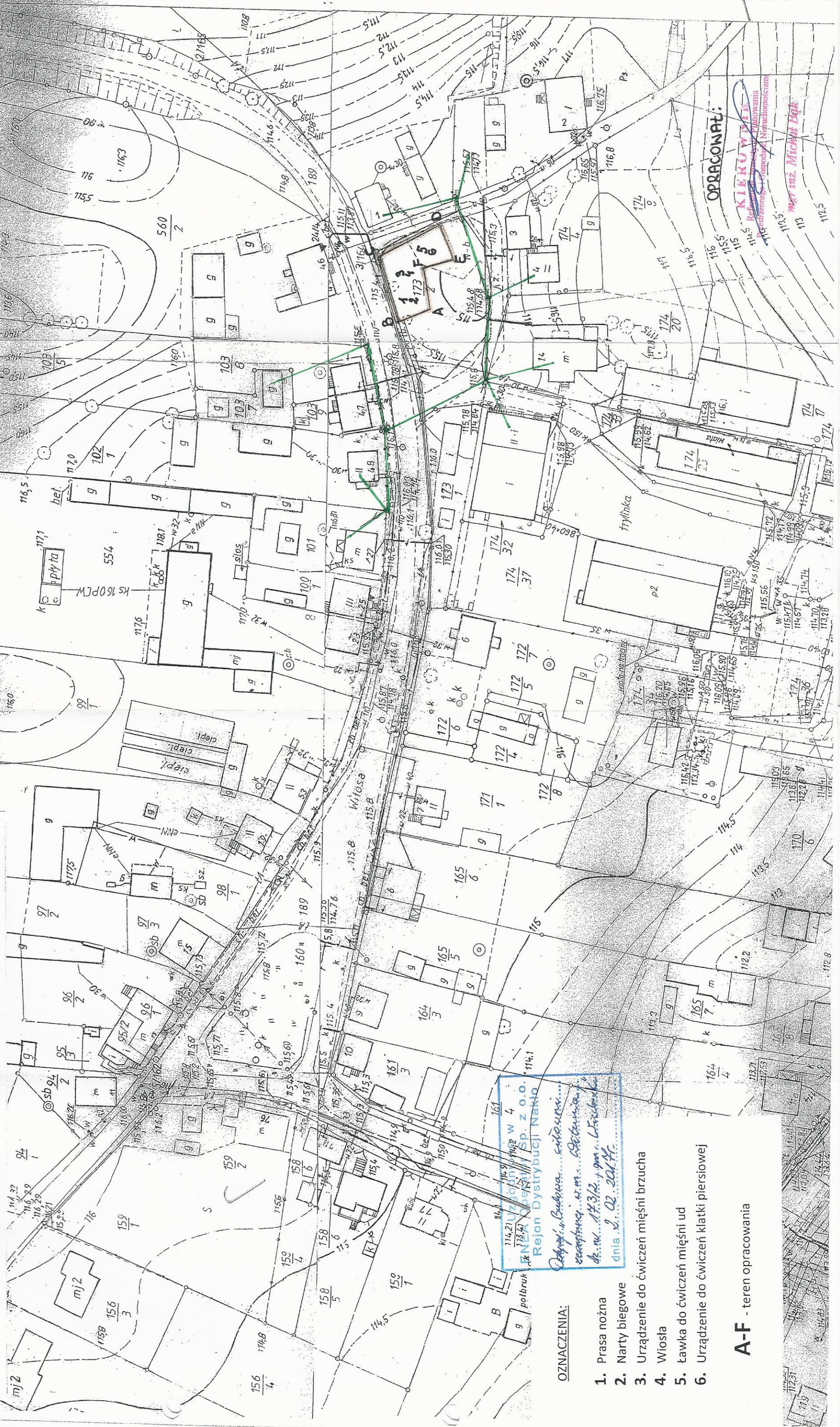
kontakt@operator.enea.pl
www.operator.enea.pl

Plan zagospodarowania terenu

Nazwa zadania: Budowa siłowni zewnętrznej w miejscowości Witunia, na działce nr 173/2 obręb Witunia.

Inwestor: Gmina Więcbork, ul. Mickiewicza 22, 89-410 Więcbork

Mapa sytuacyjno-wysokościowa
Skala: 1:1000



OZNACZENIA:

1. Prasa nożna
2. Narty biegowe
3. Urządzenie do ćwiczeń mięśni brzucha
4. Wiosła
5. Ławka do ćwiczeń mięśni ud
6. Urządzenie do ćwiczeń klatki piersiowej

A-F - teren opracowania

OPRACOWANIE:

KIERUWNIK
Redakcja i opracowanie
Projektowanie i wykonanie
Projektów i Dokumentacji Technicznej

mgr inż. Michal Dęka

Bydgoszcz, dnia 29 maja 2017 r.

WUOZ.DB.WZN.5152.5.69.2017.AW
(W.94.2017)

WPLYNEŁO
Urząd Miejski w Więcborku
Sekretariat
31. MAJ 2017
Nr rej. 3612/06/2017/1P/50
Ilość zał.
Podpis

Gmina Więcbork
ul. Mickiewicza 22
89-410 Więcbork

W związku z pismem z dnia 22.05.2017 r. (data wpływu) w sprawie zaopiniowania inwestycji polegającej na budowie siłowni zewnętrznej na terenie działki nr ewidencyjny 173/2, we wsi Witunia, gm. Więcbork, Wojewódzki Urząd Ochrony Zabytków w Toruniu Delegatura w Bydgoszczy informuje, że w zakresie ochrony konserwatorskiej **opiniuje pozytywnie** planowaną inwestycję.

Opinia Nr 586/2017 z dnia 29.05.2017r.

Działka nr 173/2 w Wituni zlokalizowana jest w strefie „B” ochrony konserwatorskiej.

Jednocześnie informujemy, że pozytywna opinia konserwatorska nie zwalnia inwestora od uzyskania odpowiedniego zezwolenia, od właściwego organu administracji architektoniczno - budowlanej, wymaganego przepisami prawa

Podstawa prawna: Ustawa o ochronie zabytków i opiece nad zabytkami z dnia 23 lipca 2003r. (Dz. U. z 2014, poz.1446 z późn.)

Kierownik Delegatury

[Podpis]
mgr Elżbieta Dygaszewicz

Plan zagospodarowania terenu

Nazwa zadania: **Budowa siłowni zewnętrznej w miejscowości Witunia, na działce nr 173/2 obręb Witunia.**

Inwestor: **Gmina Więcbork, ul. Mickiewicza 22, 89-410 Więcbork**

Mapa sytuacyjno-wysokościowa

Skala: 1:1000

**WOJEWÓDZKI URZĄD
OCHRONY ZABYTKÓW W TORUNIU
DELEGATURA W BYDGOSZCZY**
85-102 BYDGOSZCZ, ul. Jezuitcka 2
tel./fax 52 322 49 98, 52 322 44 17
NIP 956-16-21-700, REGON 005740463
Opinia N. 586/2017
2017.05.05.2017
Kierownik Delegatury
mgr Elżbieta Dygaszewicz



OZNACZENIA:

1. Prasa nożna
2. Narty biegowe
3. Urządzenie do ćwiczeń mięśni brzucha
4. Włosa
5. Ławka do ćwiczeń mięśni ud
6. Urządzenie do ćwiczeń klatki piersiowej

A-F - teren opracowania

OPRACOWAŁ:

KIEROWNIK
Referatu ds. Inwestycji, Planowania
Przestrzennego i Gospodarki Nieruchomościami
mgr inż. **Michał Bąk**