

**Załącznik
do Uchwały Nr XLIV/331/18
RADY MIEJSKIEJ w WIĘCBORKU
z dnia 30 maja 2018r.**

Lokalny Program Rewitalizacji Gminy Więcbork na lata 2017- 2023



Dokument	Lokalny Program Rewitalizacji Gminy Więcbork na lata 2017 - 2023
Dofinansowanie	Projekt jest realizowany przy współfinansowaniu ze środków Unii Europejskiej, w ramach Programu Operacyjnego Pomoc Techniczna 2014 - 2020
Opracowanie	Justyna Jańczak, Aneta Stypa, Barbara Szmidt
Ekspert zewnętrzny	Paweł Łukowicz, prowadzący działalność pod nazwą: Pracownia Projektowa SIEĆ 1, ul. Gdańska 54/6, 85 - 021 Bydgoszcz
Podpis eksperta zewnętrznego	

Spis treści

Wstęp.....	3
1. Opis powiązań Lokalnego Programu Rewitalizacji z dokumentami strategicznymi i planistycznymi	4
1.1. Powiązania programu rewitalizacji z gminnymi dokumentami strategicznymi	4
1.2. Powiązania programu rewitalizacji z nadrzędnymi dokumentami strategicznymi	7
2. Uproszczona diagnoza gminy z wnioskami	10
3. Obszar zdegradowany Gminy Więcbork	16
3.1. Obszar miejski	16
3.2. Obszar wiejski	23
4. Obszar rewitalizacji Gminy Więcbork	30
5. Szczegółowa diagnoza obszaru rewitalizacji	32
5.1. Śródmieście - miasto Więcbork.....	32
5.2. Sołectwo Sypniewo	39
6. Wizja stanu obszaru rewitalizacji po przeprowadzeniu rewitalizacji	45
6.1. Śródmieście - miasto Więcbork.....	45
6.2. Sołectwo Sypniewo	47
7. Cele rewitalizacji oraz odpowiadające im kierunki działań służące eliminacji lub ograniczeniu negatywnych zjawisk	50
7.1. Lista planowanych projektów/ przedsięwzięć rewitalizacyjnych	54
8. Mechanizmy zapewnienia komplementarności między poszczególnymi projektami/ przedsięwzięciami rewitalizacyjnymi oraz pomiędzy działaniami różnych podmiotów i funduszy na obszarze objętym LPR	73
9. Mechanizmy włączenia mieszkańców, przedsiębiorców oraz innych podmiotów i grup aktywnych na terenie gminy w proces rewitalizacji.....	82
9.1. Partycypacja społeczna na etapie diagnozowania i programowania	83
9.2. Partycypacja społeczna na etapie wdrażania i monitorowania.....	85
10. Szacunkowe ramy finansowe w odniesieniu do głównych projektów/ przedsięwzięć rewitalizacyjnych.....	90
11. System zarządzania realizacją programu rewitalizacji.....	94
12. System monitoringu i oceny skuteczności działań oraz system wprowadzania modyfikacji w reakcji na zmiany w otoczeniu LPR.....	97
13. Strategiczna Ocena Oddziaływania na Środowisko dla Lokalnego Programu Rewitalizacji.....	101
14. Załączniki	102
15. Bibliografia.....	114

Wstęp

Lokalny Program Rewitalizacji dla Gminy Więcbork został opracowany na podstawie ustawy o samorządzie gminnym oraz w oparciu o Wytyczne w zakresie rewitalizacji w programach operacyjnych na lata 2014 - 2020 opracowane przez Ministerstwo Infrastruktury i Rozwoju, Zasady programowania przedsięwzięć rewitalizacyjnych w celu ubiegania się środki finansowe w ramach Regionalnego Programu Operacyjnego Województwa Kujawsko - Pomorskiego na lata 2014 - 2020 oraz Załącznika nr 1 do Regulaminu konkursu na przygotowanie lub aktualizację programów rewitalizacji.

Rewitalizacja stanowi proces wyprowadzania ze stanu kryzysowego obszarów zdegradowanych. Proces ten jest prowadzony w sposób kompleksowy, poprzez zintegrowanie działania na rzecz lokalnej społeczności, przestrzeni, gospodarki. Działania te są skoncentrowane terytorialnie, prowadzone przez interesariuszy rewitalizacji na podstawie programu rewitalizacji.

Lokalny Program Rewitalizacji (LPR) to uchwalony przez Radę Miejską wieloletni program działań w sferze społecznej oraz przynajmniej jednej ze sfer: gospodarczej, przestrzenno - funkcjonalnej, technicznej lub środowiskowej, który ma na celu wyprowadzenie obszarów rewitalizacji ze stanu kryzysowego oraz stworzenie warunków do ich zrównoważonego rozwoju. Lokalny Program Rewitalizacji stanowi narzędzie planowania, koordynowania i integrowania różnorodnych aktywności w ramach rewitalizacji.

Celem opracowania lokalnego programu rewitalizacji jest kompleksowy proces wyprowadzania ze stanu kryzysowego obszarów zdegradowanych poprzez działania całościowe integrujące na rzecz społeczności lokalnej przestrzeni i lokalnej gospodarki, skoncentrowane terytorialnie i prowadzone w sposób zaplanowany oraz zintegrowany.

1. Opis powiązań Lokalnego Programu Rewitalizacji z dokumentami strategicznymi i planistycznymi

1.1. Powiązania programu rewitalizacji z gminnymi dokumentami strategicznymi

Lokalny Program Rewitalizacji jest jednym z narzędzi realizujących strategię rozwoju gminy. Strategia Rozwoju Gminy Więcbork na lata 2014 - 2020 należy do najważniejszych dokumentów przygotowanych przez samorząd gminny. W dokumencie tym zostały bowiem określone misja oraz cele i priorytety polityki rozwoju społeczno - gospodarczego gminy.

Zgodnie z ww. strategią, misją Gminy Więcbork jest:

„Efektywne zaspokajanie potrzeb mieszkańców Gminy Więcbork w oparciu o zasadę zrównoważonego rozwoju”.

Jednym z celów strategicznych wskazanych w przedmiotowym dokumencie, który w sposób bezpośredni dotyczy problematyki stymulowania rozwoju społecznego jest: Cel strategiczny 1. Uzyskanie dodatniego salda migracji poprzez zwiększenie aktywności mieszkaniowej Gminy Więcbork.

W jego skład wchodzi cele operacyjne, których realizacja wpłynie na ożywienie społeczne i spowoduje wzrost aktywności społecznej mieszkańców gminy. Należą do nich: Cel operacyjny 1.3. Poprawić jakość i dostępność infrastruktury społecznej, głównie w zakresie oferty kulturalnej i edukacyjnej,

Cel operacyjny 1.4. Stworzyć mieszkańcom atrakcyjną ofertę aktywnego spędzania czasu wolnego na terenie Gminy.

Jego tematyka wiąże się także ze sferą społeczną, a ściślej ujmując z ożywieniem społecznym – aktywizacją i integracją mieszkańców gminy.

Można więc stwierdzić, że Lokalny Program Rewitalizacji znajduje potwierdzenie w przedstawionych powyżej celach rozwojowych gminy, określonych przez lokalną strategię rozwoju i posługuje do ich realizacji.

Oprócz strategii rozwoju, Gmina Więcbork posiada również dokumenty programowe (strategiczne, operacyjne, planistyczne), wśród których powiązanie z LPR wykazują Strategia rozwiązywania problemów społecznych Gminy Więcbork na lata 2014 - 2021 oraz Program współpracy Gminy Więcbork z organizacjami pozarządowymi oraz podmiotami prowadzącymi działalność pożytku publicznego na rok 2017. Strategia rozwiązywania

problemów społecznych zawiera najważniejsze założenia polityki społecznej gminy, które zostały ujęte w formie misji, celów strategicznych, celów operacyjnych i kierunków działań.

Misja w ww. strategii brzmi: „Gmina Więcbork dąży do poprawy jakości życia mieszkańców, przeciwdziałania marginalizacji i wykluczeniu społecznemu oraz zapewnia im pełną integrację ze społeczeństwem”.

LPR wykazuje powiązania z następującymi celami (na poziomie strategicznym i operacyjnym) wyrażonymi w ww. strategii:

Cel strategiczny 1: Aktywizacja i integracja grup zagrożonych wykluczeniem społecznym

Cel operacyjny 1.1: Aktywizacja osób bezrobotnych

Cel strategiczny 3: Rozwój zintegrowanego wsparcia osób starszych

Cel operacyjny 3.1: Zapobieganie wykluczeniu społecznemu osób starszych

Cel operacyjny 3.2: Poprawa jakości życia osób starszych.

Cel strategiczny 5: Poprawa jakości życia osób niepełnosprawnych

Cel operacyjny 5.1: Aktywizacja osób niepełnosprawnych.

Większość kierunków działań, o których mowa w strategii rozwiązywania problemów społecznych zorientowanych jest na przeciwdziałanie i łagodzenie negatywnych skutków problemów społecznych oraz aktywizację środowisk zagrożonych wykluczeniem społecznym. Wśród działań, które wpisują się w ideę rewitalizacji wyróżnić można, m.in. działania mające na celu zapobieganie wykluczeniu osób starszych, takie jak:

- minimalizowanie potencjalnych przyczyn wykluczenia społecznego osób starszych poprzez zaspokojenie ich potrzeb (udzielenia pomocy finansowej, rzeczowej, świadczenie pracy socjalnej),
- rozwijanie aktywnych i zdrowych form spędzania czasu wolnego przez osoby starsze, zaspokajanie ich potrzeb kulturalno - społecznych,
- rozwój usług społecznych w miejscu zamieszkania na rzecz osób starszych.

Działania w zakresie aktywizacji osób niepełnosprawnych:

- wspieranie programów/ zadań aktywizacji społecznej,

czy też działania na rzecz osób bezrobotnych:

- zwiększenie zdolności i motywacji osób bezrobotnych oraz poszukujących pracy do podjęcia zatrudnienia (poradnictwo zawodowe, kluby pracy).

Lokalny Program Rewitalizacji Gminy Więcbork na lata 2017 - 2023

Gmina Więcbork, w celu realizacji części zadań publicznych współpracuje z organizacjami pozarządowymi oraz podmiotami, o których mowa w art. 3 ust. 3 ustawy o działalności pożytku publicznego i wolontariacie. Szczegółowe zasady tej współpracy zostały przyjęte przez Radę Miejską w formie Programu współpracy Gminy Więcbork z organizacjami pozarządowymi oraz podmiotami prowadzącymi działalność pożytku publicznego na rok 2017. Głównym celem programu współpracy jest:

„Budowanie partnerstwa między organizacją publiczną i organizacjami pozarządowymi poprzez wspieranie organizacji pozarządowych w realizacji ważnych celów społecznych, służących zaspokajaniu potrzeb społecznych mieszkańców Gminy Więcbork oraz wzmacnianie aktywności społecznej mieszkańców”.

Wśród celów szczegółowych ww. programu znajdują się m.in.:

- poprawa jakości życia, poprzez rozpoznawanie potrzeb społecznych i ich zaspokajanie,
- stworzenie warunków do zwiększenia aktywności społecznej mieszkańców gminy,
- prowadzenie nowatorskich i bardziej efektywnych działań na rzecz mieszkańców gminy,
- zwiększenie udziału mieszkańców gminy w rozwiązywaniu lokalnych problemów.

Organizacje pozarządowe doskonale znają potrzeby i problemy mieszkańców na danym terenie, dlatego też Gminie zależy na ich czynnym uczestnictwie w realizacji zadań społecznych.

Program współpracy z organizacjami pozarządowymi stwarza formalne podstawy do powierzenia sektorowi NGO szeregu zadań z różnych sfer (ochrona zdrowia, kultura, sport, opieka społeczna itp.), które wpisują się bezpośrednio lub pośrednio w ideę rewitalizacji, np.:

- działania na rzecz integracji międzypokoleniowej,
- realizacja wydarzeń i projektów artystycznych służących podnoszeniu atrakcyjności i poszerzaniu oferty kulturalnej Gminy Więcbork,
- edukacja kulturalna mająca na celu aktywizację społeczności lokalnej oraz rozwijanie świadomego uczestnictwa w kulturze.

1.2. Powiązania programu rewitalizacji z nadrzędnymi dokumentami strategicznymi

Gmina Więcbork uczestniczy w realizacji Strategii Obszaru Rozwoju Społeczno - Gospodarczego Powiatu Sępoleńskiego (SORSG) i Strategii Rozwoju Regionalnego Kierowanego przez Społeczność (LSR) Lokalna Grupa Działania Stowarzyszenie NASZA KRAJNA na lata 2016 - 2023. Lokalny Program Rewitalizacji Gminy Więcbork na lata 2017 - 2023 wykazuje spójność z ww. dokumentami polityki terytorialnej. Zgodność ustaleń LPR z powyższymi strategiami oznacza pośrednio zgodność ze Strategią Rozwoju Województwa Kujawsko - Pomorskiego do roku 2020 – Plan modernizacji 2020+. Zarówno ORSG jak i LSR były bowiem na etapie formułowania założeń weryfikowane pod kątem ich zgodności ze strategią rozwoju województwa.

Planowana w Lokalnym Programie Rewitalizacji gminy Więcbork interwencja zachowuje zgodność merytoryczną ze Strategią Obszaru Rozwoju Społeczno - Gospodarczego Powiatu Sępoleńskiego (ORSG), w następujących jej ustaleniach:

Cel nadrzędny:

Zwiększanie dochodów i podnoszenie standardów życia mieszkańców.

Cele główne:

1. Tworzenie warunków do rozwoju przedsiębiorczości:

- obniżenie bezrobocia,
- przygotowanie wykwalifikowanych i kompetentnych kadr zgodnie z zapotrzebowaniem na rynku pracy,

2. Podnoszenie jakości edukacji na wszystkich poziomach kształcenia:

- upowszechnianie edukacji przedszkolnej,

3. Poprawa jakości świadczonych usług publicznych:

- poprawa jakości usług medycznych i społecznych,
- rozwój działań wspierających skierowanych dla osób starszych, niepełnosprawnych, usamodzielniających się po opuszczeniu form pieczy zastępczej i placówek opiekuńczo-wychowawczych,
- działania aktywizacyjne na rzecz rodzin oraz osób wykluczonych lub zagrożonych wykluczeniem społecznym,
- rewitalizacja społeczno-gospodarcza terenów problemowych.

Lokalny Program Rewitalizacji Gminy Więcbork na lata 2017 - 2023 wykazuje spójność z następującymi celami rozwojowymi wymienionymi w Strategii Rozwoju Regionalnego Kierowanego przez Społeczność (LSR) Lokalna Grupa Działania Stowarzyszenie NASZA KRAJNA na lata 2016 – 2023 * :

Cel I Zwiększenie atrakcyjności lokalnego rynku pracy.

Cel szczegółowy: Rozwój przedsiębiorczości oraz wzrost aktywności zawodowej i społecznej mieszkańców obszaru.

Realizacji przedmiotowego celu służyć będzie przedsięwzięcie: Aktywizacja zawodowa i społeczna mieszkańców obszaru.

Wskaźniki produktu dla ww. przedsięwzięcia:

- liczba osób zagrożonych ubóstwem lub wykluczeniem społecznym objętych wsparciem w programie,

Wskaźniki rezultatu dla ww. przedsięwzięcia:

- liczba osób zagrożonych ubóstwem lub wykluczeniem społecznym poszukujących pracy po opuszczeniu programu,
- liczba osób zagrożonych ubóstwem lub wykluczeniem społecznym pracujących (łącznie z pracującymi na własny rachunek) po opuszczeniu programu,
- liczba osób zagrożonych ubóstwem lub wykluczeniem społecznym, u których wzrosła aktywność społeczna,

Cel II Rozwój lokalnych inicjatyw na rzecz budowania kapitału społecznego

Cel szczegółowy: Pobudzenie aktywności społecznej mieszkańców.

Realizacji ww. celu szczegółowego służyć będą dwa przedsięwzięcia:

- 1) Obszar LGD NASZA KRAJNA aktywny kulturalnie i społecznie,
- 2) Rozwój lokalnej infrastruktury.

Wskaźniki produktu dla przedsięwzięcia Obszar LGD NASZA KRAJNA aktywny kulturalnie i społecznie wyróżnionego w ramach celu szczegółowego: Pobudzenie aktywności społecznej mieszkańców:

- liczba osób zagrożonych ubóstwem lub wykluczeniem społecznym, objętych wsparciem w programie.

Wskaźniki rezultatu:

- liczba osób zagrożonych ubóstwem lub wykluczeniem społecznym, u których wzrosła aktywność społeczna.

Wskaźniki produktu dla przedsięwzięcia Rozwój lokalnej infrastruktury wyróżnionego w ramach celu szczegółowego: Pobudzenie aktywności społecznej mieszkańców:

- liczba wspartych obiektów infrastruktury zlokalizowanych na zrewitalizowanych obszarach,

Wskaźniki rezultatu:

- liczba osób korzystających z nowych/ zmodernizowanych obiektów,
- liczba osób korzystających ze zrewitalizowanych obszarów.

Lokalny Program Rewitalizacji Gminy Więcbork na lata 2017 - 2023 wpisuje się w cele i założenia wymienione przy każdym z wyżej wspomnianych dokumentów strategicznych i wpływać będzie na ich realizację. Planowana w LPR interwencja zakłada bowiem realizację projektów infrastrukturalnych, które stanowią bazę służącą realizacji działań „miękkich” ukierunkowanych na ożywienie społeczne oraz mających na celu zmniejszenie skali ubóstwa i wykluczenia społecznego.

* Wymienione powyżej wskaźniki produktu i rezultatu pochodzą ze zaktualizowanej Strategii Rozwoju Regionalnego Kierowanego przez Społeczność (LSR) Lokalna Grupa Działania Stowarzyszenie NASZA KRAJNA na lata 2016 – 2023 przyjętej Uchwałą Nr 07/I/2018 z dnia 5 marca 2018 roku.

2. Uproszczona diagnoza gminy z wnioskami

Gmina Więcbork położona jest w północno - zachodniej części województwa kujawsko-pomorskiego, w powiecie sępoleńskim. Jest jedną z 35 gmin miejsko - wiejskich województwa. Zajmuje powierzchnię ok. 236 km², co lokuje ją wśród największych gmin województwa - zajmuje pozycję 9 wśród 144 gmin (Studium UiKZP). Zgodnie z danymi Starostwa Powiatowego w Sępólnie Krajeńskim Gmina Więcbork zajmuje powierzchnię 23 538,8080ha.

Liczba ludności gminy wynosi ok. 13,4 tys. co lokuje gminę dosyć wysoko na tle województwa - na pozycji 29 wśród 144 gmin (Studium UiKZP). Zgodnie z danymi Urzędu Stanu Cywilnego w Więcborku na dzień 31 grudnia 2016 roku gminę (na pobyt stały) zamieszkiwało dokładnie 13 106 osób, w tym 6 607 kobiet i 6 499 mężczyzn. (Różnica danych pomiędzy danymi podanymi w Studium, a danymi USC wynika z uściślenia „na pobyt stały”. Corocznie na pobyt czasowy zameldowanych jest ok. 300 osób).

Sieć osadnicza gminy jest rozdrobniona - tworzy ją oprócz miasta aż 29 miejscowości wiejskich. Miasto Więcbork liczy ok. 6,0 tys. (5 668 osób na pobyt stały – dane USC) mieszkańców i należy do licznego w województwie grona miast o podobnej klasie wielkościowej. Kilka miejscowości należy ocenić jako obiektywnie - na tle wiejskiej sieci osadniczej województwa - dosyć duże. Dotyczy to wsi: Sypniewo, Witunia, Runowo Krajeńskie, Pęperzyn (Studium UiKZP). Dla analizy przyjęto, że badania będą prowadzone po podzieleniu obszaru wiejskiego na 22 sołectwa stanowiące naturalnie wydzielone zwarte obszary - jednostki pomocnicze dla gminy. Tabela 1 przedstawia liczbę ludności (na pobyt stały) w poszczególnych sołectwach na podstawie danych Urzędu Stanu Cywilnego w Więcborku na dzień 31 grudnia 2016r.

Tabela 1. Liczba ludności w poszczególnych sołectwach (stan na dzień 31.12.2016r.)

Lp.	Sołectwo	Liczba ludności	Lp.	Sołectwo	Liczba ludności
1.	Adamowo	182	12.	Puszcza	175
2.	Borzyszkowo	314	13.	Runowo Krajeńskie	808
3.	Czarmuń	82	14.	Suchorączek	374
4.	Dalkowo	108	15.	Sypniewo	1167
5.	Frydrychowo	96	16.	Śmiłowo	193
6.	Górowatki	113	17.	Witunia	910
7.	Jastrzębiec	296	18.	Wymysłowo	258
8.	Jeleń	153	19.	Zabartowo	341
9.	Lubcza	403	20.	Zakrzewek	241

10.	Nowy Dwór	257	21.	Zakrzewska Osada	229
11.	Peperzyn	657	22.	Zgniłka	81

Gmina Więcbork charakteryzuje się niskim stopniem gęstości zaludnienia. Wyróżnia się umiarkowaną koncentracją ludności (większość ludności mieszka w największych miejscowościach), ale jednocześnie dużym rozproszeniem osadnictwa (występuje duża liczba małych miejscowości). Niekorzystny jest fakt, że dużą część stanowią miejscowości małe lub bardzo małe, rokujące niewielkie szanse na rozwój demograficzny, czyli zastępowalność pokoleniową i wzrost liczby zaludnienia. Rozproszenie osadnictwa nie jest korzystne, gdyż znacznie utrudnia obsługę ludności w zakresie infrastruktury i powoduje powstawanie licznych rozproszonych źródeł zanieczyszczeń i zagrożeń środowiska.

Obszary wiejskie gminy mają charakter rolniczy - zdecydowana większość przestrzeni wiejskiej zajęta jest przez tereny rolne, z których tylko niewielka część posiada dobre lub umiarkowane, predyspozycje dla produkcji rolnej. Podkreślić należy również fakt położenia gminy (z wyjątkiem niewielkich powierzchni wyłączonych – obejmujących miasto Więcbork) w granicach Krajeńskiego Parku Krajobrazowego.

Na ogólną powierzchnię gminy składają się użytki rolne zajmujące prawie 60%. Ich udział jest wysoki także w mieście, gdzie stanowią ponad połowę powierzchni ogólnej. Ponieważ Gmina Więcbork należy do gmin dużych w skali województwa, to bezwzględna powierzchnia lasów jest wysoka – daje aż 16 pozycję na tle gmin województwa. Ponad 9% stanowią łąki i pastwiska - wskaźnik jest bez wątpienia wynikiem wysokiej jeziorności gminy i dużej liczby terenów pojeziornych. Jeziorność jest oceniana na około 3 - 4% powierzchni ogólnej gminy, a łączna liczba jezior wynosi 31, w tym nazwanych 24. Pod względem liczby jezior gmina bez wątpienia się wyróżnia. Największym i najgłębszym jeziorem, o powierzchni 194 ha i max. głębokości 18,5 m, jest Jezioro Więcborskie.

Na terenie gminy (przede wszystkim w mieście) działa infrastruktura służąca obsłudze turystyki pobytowej, krajoznawczej, wędrowskiej i wodnej. Ruch turystyczny o takim charakterze i natężeniu, jaki obserwuje się na terenie gminy, nie generuje szczególnie istotnych oddziaływań i zagrożeń (Studium UiKZP).

Na potrzebę opracowania, dokonano analizy procesów i struktury demograficznej według danych Urzędu Stanu Cywilnego w Więcborku. W ciągu ostatnich lat obserwuje się rosnący odsetek osób w wieku poprodukcyjnym i coraz mniejszy udział w społeczeństwie osób młodych, o czym świadczą dane w poniższej tabeli.

Tabela 2. Liczba ludności Gminy Więcbork wg ekonomicznych grup wieku w latach 2011 – 2016 (stan na ostatni dzień grudnia danego roku – osoby zameldowane na pobyt stały)

ROK	Liczba mieszkańców w wieku przedprodukcyjnym (14 lat i mniej)	Liczba mieszkańców w wieku produkcyjnym (18-59 kobiety/ 18-64 mężczyźni)	Liczba mieszkańców w wieku poprodukcyjnym (powyżej 59 roku życia kobiety/ powyżej 64 roku życia mężczyźni)
2011	2285	3985/ 4506	1217/ 448
2012	2288	3986/ 4506	1305/ 512
2013	2260	3979/ 4539	1384/ 580
2014	2238	3967/ 4533	1474/ 659
2015	2212	3944/ 4532	1567/ 736
2016	2192	3916/ 4531	1657/ 810

Z uwagi na systematyczny wzrost liczby osób w wieku poprodukcyjnym należy dążyć do rozwoju usług skierowanych do starszych grup wiekowych oraz rozwoju działalności z zakresu opieki zdrowotnej i socjalnej ukierunkowanej do tej grupy. Niezbędna jest likwidacja barier architektonicznych oraz tworzenie łatwo dostępnej komunikacji publicznej. Działania powinny być ukierunkowane na udzielenie stosownej pomocy materialnej i rzeczowej oraz ułatwienie korzystania z usług opiekuńczych, medycznych oraz różnorodnych form aktywnego spędzania czasu wolnego.

Jednostką realizującą zadania w zakresie pomocy społecznej na terenie gminy Więcbork jest Miejsko-Gminny Ośrodek Pomocy Społecznej w Więcbork. Ośrodek realizuje zadania własne i zlecone zgodnie z zapisami ustawy o pomocy społecznej, pomagając rodzinom oraz osobom znajdującym się w trudnej sytuacji życiowej. Do najpowszechniejszych problemów społecznych w gminie zalicza się ubóstwo, bezrobocie, niepełnosprawność oraz bezradność w sprawach opiekuńczo-wychowawczych. Poniższa tabela sporządzona na podstawie danych MGOPS przedstawia odsetek mieszkańców korzystających z pomocy opieki społecznej.

Tabela 3. Korzystający ze świadczeń Miejsko – Gminnego Ośrodka Pomocy Społecznej w Więcborku w latach 2011- 2016

ROK	Liczba osób korzystających z pomocy opieki społecznej (stan na ostatni dzień grudnia danego roku)	Odsetek mieszkańców korzystających z pomocy opieki społecznej
2011	1788	14,37 %

2012	1875	14,88 %
2013	1886	14,80 %
2014	1856	14,42 %
2015	1647	12,68 %
2016	1615	12,32 %

Jak wynika z przedstawionych danych skala problemów i przyczyn ubiegania się o pomoc jest niepokojąca. Klientami pomocy społecznej pozostają najslabsi, obarczeni wieloma deficytami i ograniczeniami. Podstawowe rodzaje problemów społecznych i zjawisk patologicznych na terenie gminy od lat pozostają niezmiennie. Przyczyną ubiegania się o pomoc ze środowiskowej pomocy społecznej jest bezrobocie, zgodnie z danymi Miejsko - Gminnego Ośrodka Pomocy Społecznej w Więcborku, występujące w 2016r. aż w ponad 50% przypadkach ogółu gospodarstw domowych wymagających pomocy. Większość z osób korzystających z pomocy społecznej, nie posiada prawa do pobierania zasiłku dla bezrobotnych. Oznacza to, że wśród osób pozostających bez pracy najczęściej jest długotrwale bezrobotnych. Z danych Powiatowego Urzędu Pracy w Sępólnie Krajeńskim według stanu na dzień 31.12.2016r. wynika, iż na obszarach wiejskich Gminy Więcbork bez pracy pozostawało 460 osób w wieku produkcyjnym (średnia dla gminy 9,54).

Gmina cechuje się umiarkowanie rozwiniętą przedsiębiorczością. Działalność gospodarcza prowadzona na terenie gminy skupia się na handlu (20% podmiotów), budownictwie (14%), opiece zdrowotnej (10%), przetwórstwie przemysłowym (8%), działalności związanej z obsługą nieruchomości (8%) i rolnictwie 7%. Na terenie gminy, będącej zagłębiem hydrauliki siłowej, znajduje się centrum logistyczne, a także znaczący producent mebli. Działalność gospodarczą prowadzą głównie małe podmioty zatrudniające do 9 pracowników (95% wszystkich podmiotów). Druga grupa, zatrudniająca 10 - 49 pracowników, stanowi 4,6% wszystkich podmiotów, natomiast podmioty zatrudniające więcej niż 50 pracowników stanowią 0,4% wszystkich podmiotów zarejestrowanych na terenie gminy (Strategia Rozwoju Gminy).

Gospodarka wodno - ściekowa, podobnie jak gospodarka odpadami oraz zbiorcze instalacje grzewcze leży w kompetencjach Zakładu Gospodarki Komunalnej w Więcborku. Gmina sukcesywnie rozbudowuje systemy wodno - kanalizacyjne – w ostatnich latach przyrosty długości sieci oraz liczby obsługiwanych mieszkańców są bardzo znaczące. Sieć

wodociągowa, której rozwój nastąpił przede wszystkim w ostatnich latach obejmuje obecnie miasto i większość miejscowości na terenie całej gminy (Studium UiKZP).

Gmina Więcbork leży poza przebiegiem dróg krajowych. Dostęp do nich za pomocą dróg niższej rangi jest dosyć dobry, a więc brak dróg krajowych nie ogranicza istotnie dostępności gminy. Więcbork jest węzłem dróg wojewódzkich (zbiegają się tu drogi wojewódzkie z 4 kierunków, ponadto drogi powiatowe z 3 kierunków). Miasto ze względów fizyczno - geograficznych posiada ograniczoną przepustowość układu drogowego, a węzłowy charakter powoduje bardzo intensywny ruch w centrum miasta. Jego skala jest jednym z największych problemów rozwoju miasta. Brak obwodnicy Więcborka stanowi zagrożenie bezpieczeństwa na terenie miasta (Studium UiKZP).

Wyposażenie w infrastrukturę społeczną Gminy Więcbork jest dość dobre. Mieszkańcy mają dostęp do najważniejszych instytucji. Najważniejsze potrzeby społeczne są zaspokajane. Na terenie gminy działa szpital powiatowy (z przychodniami specjalistycznymi), co świadczy o wyjątkowo korzystnej dostępności do specjalistycznej opieki zdrowotnej. Funkcjonują również placówki nauczania elementarnego, siedem szkół podstawowych oraz szkoły średnie i zawodowe. W wyniku analizy potrzeb przedszkola i oddziałów przedszkolnych przeprowadzonej przez Biuro Obsługi Oświaty Samorządowej w Więcborku wynika jednak, że brakuje wystarczającej liczby miejsc dla przedszkolaków, brakuje środków na realizację oferty zajęć oraz transport (dowóz na zajęcia). Gmina nie dysponuje również wystarczającą liczbą specjalistów do zajęć z dziećmi. Z danych Urzędu Stanu Cywilnego w Więcborku na dzień 31 grudnia 2016 roku wynika, iż liczba dzieci w wieku 3 - 5 lat na terenie miasta Więcbork wynosiła 455. Zaś na podstawie danych Przedszkola Gminnego Niezapominajka w Więcborku i oddziałów przedszkolnych na dzień 31 grudnia 2016 roku wynika, że tylko 231 dzieci w tym wieku objętych było wychowaniem przedszkolnym. Podkreślić również należy, iż na terenie miasta Więcbork funkcjonuje jeden budynek przedszkola przy ul. Gdańskiej 13. Z uwagi na jego wielkość i układ funkcjonalny, nie ma możliwości wygospodarowania w nim więcej pomieszczeń służących dzieciom w wieku 3 - 5 lat. Na terenach wiejskich Gminy Więcbork funkcjonują również filie Przedszkola Gminnego w Sypniewie, w Runowie i Borzyszkowie. Na obszarze gminy zlokalizowane są świetlice wiejskie, place zabaw oraz boiska sportowe. Jednak w związku z postępującymi zmianami w sytuacji społeczno-gospodarczej gminy konieczne jest dostosowanie istniejącej infrastruktury lub stworzenie nowej, by móc nadażyć za

zmieniającymi się trendami w społeczeństwie. Przykładem takiej sytuacji są postępujące zmiany demograficzne i starzenie się społeczeństwa. Zachodzi potrzeba rozwijania miejsc opieki dla osób starszych oraz stworzenia oferty spędzania wolnego czasu dla seniorów i dzieci przedszkolnych.

Na terenie Gminy Więcbork występują również tereny zdegradowane. Są to m. in. budynki z których ze względu na stan techniczny nie można korzystać. Obszary te wymagają ponownego zagospodarowania i nadania im nowych funkcji np. na cele aktywizacji społecznej. Budynki wymagają remontów oraz zmiany sposobu użytkowania. Na podbudowie zrewitalizowanych obiektów będą mogły być prowadzone zajęcia aktywizacyjne i integracyjne dla mieszkańców. Najważniejsze potrzeby rozwojowe gminy wiążą się z realizacją głównego celu rozwoju gminy, jakim jest zapewnienie mieszkańcom optymalnych warunków życia.

Reasumując, za najważniejsze uwarunkowania rozwoju gminy, należy uznać:

1. Postępujące zmiany demograficzne i starzenie się społeczeństwa - zachodzi potrzeba rozwijania miejsc opieki dla osób starszych, klubów samopomocy oraz stworzenia oferty spędzania wolnego czasu dla seniorów.
2. Z uwagi na zbyt małą liczbę miejsc w przedszkolach dla dzieci w wieku 3 - 5 lat zachodzi potrzeba stworzenia nowych miejsc opieki i edukacji.
3. Problemem społecznym jest wysokie uzależnienie od pomocy społecznej, spowodowane głównie przede wszystkim bezrobociem.
4. Gmina z uwagi na wysoki wskaźnik jeziorności posiada potencjał turystyczny.
5. Gmina wyróżnia się obecnością specjalistycznej ochrony zdrowia oraz znaczącym potencjałem szkolnictwa średniego.
6. W zakresie infrastruktury technicznej nie notuje się istotnych przeszkód rozwojowych. Zagospodarowania na cele aktywizacji społecznej wymagają budynki będące obecnie w złym stanie technicznym.
7. Brak obwodnicy Więcborka stanowi zagrożenie bezpieczeństwa na terenie miasta, gdyż powoduje intensywny ruch w centrum miasta.

3. Obszar zdegradowany Gminy Więcbork

Delimitacja obszaru zdegradowanego (OZ) Gminy Więcbork ma na celu wskazanie obszaru, zarówno w części miejskiej gminy jak i na obszarze wiejskim, na którym zidentyfikowano stan kryzysowy. Delimitacja obszaru zdegradowanego w mieście została dokonana poprzez podział przestrzeni miasta na jednostki struktury przestrzeni miejskiej (jednostki strukturalne), natomiast delimitacja obszaru zdegradowanego w części wiejskiej gminy została dokonana poprzez podział przestrzeni wiejskiej na sołectwa. Wydzielone w ten sposób jednostki zostały zdiagnozowane za pomocą wskaźników wybranych z listy wskaźników dla ujawnienia stanu kryzysowego wskazanych w „Zasadach programowania przedsięwzięć rewitalizacyjnych w celu ubiegania się o środki finansowe w ramach Regionalnego Programu Operacyjnego Województwa Kujawsko - Pomorskiego na lata 2014 - 2020” oraz jednego wskaźnika autorskiego (obszar miejski).

3.1. Obszar miejski

Miasto Więcbork podzielone zostało na sześć następujących jednostek struktury przestrzeni miejskiej (jednostek strukturalnych):

- 1) Osiedle Piastowskie z ulicami Spacerową i Wojska Polskiego (jednostka I),
- 2) Osiedle BoWiD z ulicami Gdańską i Krótką (jednostka II),
- 3) Osiedle Łopiennik z ulicami Dworcową, Starodworcową i Targową (jednostka III),
- 4) Osiedle Słoneczne wraz z domami jednorodzinnymi przy Jeziorze Więcborskim oraz terenem między Jezioro Więcborskim, na którym zlokalizowana jest plaża miejska wraz z infrastrukturą towarzyszącą (jednostka IV),
- 5) Śródmieście (jednostka V),
- 6) Osiedle Plebanka (jednostka VI).

Podział ten obrazuje Mapa 1. Podział miasta na jednostki strukturalne. Nazwy ulic wchodzących w skład każdej z sześciu jednostek strukturalnych miasta zawiera Tabela 5. Wykaz ulic wchodzących w skład poszczególnych jednostek strukturalnych miasta.

Mapa 1. Podział miasta na jednostki strukturalne



Źródło: Opracowanie własne

Jednostkę IV rozdziela na dwie części działka oznaczona numerem geodezyjnym 277 obręb Śmiłowo, stanowiąca Jezioro Więcborskie. Dlatego też, na mapie uwidocznione zostały odrębnie granice tej jednostki. Rozdzielony przez jezioro obszar jednostki IV łączy most.

Żadna z wyżej wyznaczonych jednostek strukturalnych nie zajmuje ponad 20 % powierzchni gminy oraz nie koncentruje ponad 30 % jej mieszkańców, co potwierdza zamieszczona poniżej tabela. Ponadto dokonany powyżej podział miasta Więcbork umożliwił pozyskanie danych stanowiących podstawę do określenia stanu kryzysowego (zarówno na potrzeby wyznaczenia obszaru zdegradowanego jak i późniejszego monitoringu). W celu przeprowadzenia analizy sytuacji na terenie miasta, wykorzystano bowiem dane, które są w posiadaniu jednostek zewnętrznych i wewnętrznych, tj. Miejsko - Gminnego Ośrodka Pomocy Społecznej w Więcborku, Przedszkola Gminnego Niezapominajka w Więcborku i oddziałów przedszkolnych, Urzędu Miejskiego w Więcborku, Urzędu Stanu Cywilnego w Więcborku, Starostwa Powiatowego w Sępólnie Krajeńskim.

Tabela 4. Podział miasta Więcbork na jednostki strukturalne

Lp.	Jednostka strukturalna	Liczba ludności (pobył stały)	% ludności względem całej gminy	Powierzchnia w ha	% powierzchni względem całej gminy
	<i>Źródło i stan aktualności danych</i>	<i>Dane Urzędu Stanu Cywilnego w Więcborku, stan na 31.12.2016 r.</i>	<i>Obliczenia własne na podstawie danych Urzędu Stanu Cywilnego w Więcborku, stan na 31.12.2016 r.</i>	<i>Dane Starostwa Powiatowego w Sępólnie Krajeńskim, wydziału Geodezji, Kartografii i Nieruchomości stan na 31.12.2016 r.</i>	<i>Obliczenia własne na podstawie danych Starostwa Powiatowego w Sępólnie Krajeńskim, wydziału Geodezji, Kartografii i Nieruchomości</i>
1.	Osiedle Piastowskie z ulicami Spacerową i Wojska Polskiego – jednostka I	694	5,30	132,7816	0,56
2.	Osiedle BOWiD z ulicami Gdańską i Krótką- jednostka II	1 119	8,54	41,3769	0,18
3.	Osiedle Łopiennik z ulicami Dworcową, Starodworcową i Targową – jednostka III	527	4,02	35,9110	0,15
4.	Osiedle Słoneczne wraz z domami jednorodzinnymi przy Jeziorze Więcborskim oraz terenem między Jeziorzem Więcborskim, na którym zlokalizowana jest plaża miejska wraz z infrastrukturą towarzyszącą – jednostka IV	1 554	11,86	118,3898	0,50
5.	Śródmieście – jednostka V	1 085	8,28	44,7290	0,19
6.	Osiedle Plebanka – jednostka VI	689	5,26	57,4597	0,24
	Razem:	5 668		430,6480	
	Gmina:	13 106		23 538,8080	

Źródło: Opracowanie własne

Tabela 5. Wykaz ulic wchodzących w skład poszczególnych jednostek strukturalnych miasta

Jednostka I	Mieszka II Lamberta, Henryka Brodatego, Dobrawy, Władysława I Hermana, Szlaku Bursztynowego, Konrada Mazowieckiego, Kazimierza Odnowiciela, Władysława II Wygnańca, Bolesława IV Kędzierzawego, Henryka Pobożnego, Pomorska, Książęca, Bolesława Śmiałego, Leszka Czarnego, Leszka Białego, Wojska Polskiego, Spacerowa, Mieszka III Starego, Mieszka I, Piastów, Krajeńska, Kazimierza II Sprawiedliwego, Henryka IV Probusa, Przemysława II, Władysława Łokietka, Kazimierza Wielkiego, Bolesława Krzywoustego, Bolesława Chrobrego, Generała Władysława Sikorskiego
Jednostka II	Gdańska, Bojowników o Wolność i Demokrację, Krótka
Jednostka III	Starodworcowa, Aleja 600-lecia, Dworcowa, Ignacego Krasickiego, Świerkowa, Wierzbowa, Kwiatowa, Cicha, Targowa
Jednostka IV	Kościuszki, Złotowska, Strzelecka, Sportowa, Widokowa, Szkolna, Wyzwolenia, 28 Stycznia, Orla, Piaskowa, Stroma, Słoneczna, Tartaczna, Dolna, Górna, Stary Rynek, Plażowa, Bractwa Kurkowego
Jednostka V	Parkowa, Rybacka, Gen. Józefa Hallera, Ogrodowa, Plac Jana Pawła II, Mickiewicza, Poczтовая, Wodna, Potulickich, Zamkowa, Biskupa Andrzeja Zebrzydowskiego
Jednostka VI	Powstańców Wielkopolskich, Na Skarpie, Brzozowa, Lipowa, Kasztanowa

Źródło: Opracowanie własne na podstawie danych Urzędu Miejskiego w Więcborku

Do analizy jednostek struktury przestrzeni miejskiej wybrano 3 wskaźniki z listy wskaźników stanu kryzysowego i przyjęto 1 wskaźnik autorski (3 wskaźniki ze sfery społecznej i 1 wskaźnik ze sfery przestrzenno – funkcjonalnej).

Wskaźniki użyte do przeprowadzenia delimitacji OZ na terenie miasta Więcbork:

a) sfera społeczna:

- udział ludności w wieku poprodukcyjnym w ludności ogółem na danym obszarze,
- udział osób w gospodarstwach domowych korzystających ze środowiskowej pomocy społecznej w ludności ogółem na danym obszarze,
- odsetek dzieci zamieszkujących dany obszar w wieku 3 - 5 lat, objętych wychowaniem przedszkolnym oraz innymi formami opieki i edukacji,

b) sfera przestrzenno - funkcjonalna:

- udział przestrzeni zdegradowanej w powierzchni danego obszaru.

Wszystkie z sześciu jednostek strukturalnych zbadane zostały przy pomocy tych samych wskaźników.

**Tabela 6. Analiza wskaźników w celu wyznaczenia obszaru zdegradowanego na terenie miasta
Więcbork**

Lp.	Jednostka strukturalna	Udział ludności w wieku proprodukcyjnym w ludności ogółem na danym obszarze (pobyt stały)	Udział osób w gospodarstwach domowych korzystających ze środowiskowej pomocy społecznej w ludności ogółem na danym obszarze	Odsetek dzieci zamieszkujących dany obszar w wieku 3 - 5 lat, objętych wychowaniem przedszkolnym oraz innymi formami opieki i edukacji	Udział przestrzeni zdegradowanej w powierzchni danego obszaru	Liczba wskaźników gorszych od średniej dla gminy
	<i>Źródło, stan aktualności danych i informacja nt. obliczeń</i>	<i>Obliczenia własne na podstawie danych Urzędu Stanu Cywilnego w Więcborku, stan na 31.12.2016 r.</i>	<i>Obliczenia własne na podstawie danych Miejsko-Gminnego Ośrodka Pomocy Społecznej w Więcborku oraz Urzędu Stanu Cywilnego w Więcborku, stan na 31.12.2016 r.</i>	<i>Obliczenia własne na podstawie danych jednostek opieki przedszkolnej i innych podmiotów pełniących funkcje edukacyjne lub opiekuńcze oraz Urzędu Stanu Cywilnego w Więcborku, stan na 31.12.2016 r.</i>	<i>Obliczenia własne na podstawie danych Urzędu Miejskiego w Więcborku i Starostwa Powiatowego w Sępólnie Krajeńskim</i>	
	Rodzaj sfery	Sfera społeczna			Sfera przestrzenno-funkcjonalna	
1.	Osiedle Piastowskie z ulicami Spacerową i Wojska Polskiego – jednostka I	12,68	5,91	62,50	0	0
2.	Osiedle BOWiD z ulicami Gdańską i Krótką- jednostka II	29,67	11,17	58,62	0	1
3.	Osiedle Łopiennik z ulicami Dworcową, Starodworcową i Targową – jednostka III	21,44	8,92	55,56	0	1
4.	Osiedle Słoneczne wraz z domami jednorodzinnymi przy Jeziorze Więcborskim oraz terenem między Jeziorem Więcborskim, na którym zlokalizowana jest plaża miejska wraz z infrastrukturą towarzyszącą – jednostka IV	20,59	12,93	73,33	0	2
5.	Śródmieście – jednostka V	19,35	20,74	36,59	0,5940*	4
6.	Osiedle Plebanka – jednostka VI	22,50	9,87	44,44	0	2
	Średnia dla Gminy <i>(sposób obliczenia)</i>	18,82 <i>(2 467 ÷ 13 106)*100</i>	12,32 <i>(1 615 ÷ 13 106)*100</i>	50,77 <i>(231 ÷ 455)*100</i>	0,0024* <i>(0,5665 ÷ 23,538,8080)*100</i>	

* Z uwagi na bardzo małe wartości liczbowe, wyliczenia podane zostały z zaokrągleniem do czterech miejsc po przecinku

Źródło: Opracowanie własne

W powyższej tabeli kolorem pomarańczowym zaznaczone zostały wskaźniki, które osiągnęły wartości mniej korzystne od średniej ich wartości dla gminy.

Obszar zdegradowany tworzą te jednostki strukturalne, które spełniają jednocześnie 2 warunki:

- 1) co najmniej 2 z 4 wskaźników przyjmują wartości mniej korzystne od średniej wartości dla gminy,
- 2) przynajmniej jednym z tych wskaźników jest wskaźnik ze sfery społecznej i przynajmniej jednym wskaźnik ze sfery pozaspołecznej.

Na tej podstawie za obszar zdegradowany uznana została jednostka V – Śródmieście, na terenie, której stwierdzono obecność 3 problemów ze sfery społecznej:

- starzejące się społeczeństwo,
- mała samowystarczalność ekonomiczna ludności i gospodarstw domowych (ubóstwo),
- niski poziom objęcia wychowaniem i edukacją przedszkolną oraz innymi formami opieki i edukacji dzieci w wieku 3 - 5 lat,

oraz 1 problem ze sfery przestrzenno - funkcjonalnej:

- występowanie przestrzeni zdegradowanych.

Przestrzeń zdegradowaną na terenie miasta, stanowią tereny działek gminnych oznaczonych numerami geodezyjnymi: 147 (ul. Rybacka), 13/3 i 12/3 (ul. Mickiewicza) obręb Więcbork 3, o łącznej powierzchni 0.2657 ha, zlokalizowanych w Śródmieściu (jednostka V). Nieruchomości stanowiące przestrzeń zdegradowaną opisane zostały w rozdziale 5 *Szczegółowa diagnoza obszaru rewitalizacji.*

Wyjaśnienia dotyczące obliczania wskaźników zawartych w Tabeli 2 *Analiza wskaźników w celu wyznaczenia obszaru zdegradowanego na terenie miasta Więcbork:*

Wyliczenia wskaźników:

- udział ludności w wieku poprodukcyjnym w ludności ogółem na danym obszarze,
 - udział osób w gospodarstwach domowych korzystających ze środowiskowej pomocy społecznej w ludności ogółem na danym obszarze
 - odsetek dzieci zamieszkujących dany obszar w wieku 3-5 lat, objętych wychowaniem przedszkolnym oraz innymi formami opieki i edukacji,
- oraz
- wartości średnich dla gminy

dokonano na podstawie poniższych danych:

Lp.	Jednostka strukturalna	Liczba ludności (pobyt stały)	Liczba ludności w wieku poprodukcyjnym (pobyt stały)	Liczba osób w gospodarstwach domowych korzystających ze środowiskowej	Liczba dzieci w wieku 3-5 lat	Liczba dzieci w wieku 3-5 lat objętych wychowaniem przedszkolnym
-----	------------------------	-------------------------------	--	---	-------------------------------	--

				pomocy społecznej		oraz innymi formami opieki i edukacji
	<i>Źródło i stan aktualności danych</i>	<i>Dane Urzędu Stanu Cywilnego w Więcborku, stan na 31.12.2016 r.</i>	<i>Dane Urzędu Stanu Cywilnego w Więcborku, stan na 31.12.2016 r.</i>	<i>Dane Miejsko-Gminnego Ośrodka Pomocy Społecznej w Więcborku, stan na 31.12.2016 r.</i>	<i>Dane Urzędu Stanu Cywilnego w Więcborku, stan na 31.12.2016 r.</i>	<i>Dane jednostek opieki przedszkolnej i innych podmiotów pełniących funkcje edukacyjne lub opiekuńcze</i>
1.	jednostka I	694	88	41	24	15
2.	jednostka II	1 119	332	125	29	17
3.	jednostka III	527	113	47	9	5
4.	jednostka IV	1 554	320	201	45	33
5.	jednostka V	1 085	210	225	41	15
6.	jednostka VI	689	155	68	18	8
	Razem:	5 668	1 218	707	166	93
	Gmina:	13 106	2 467	1 615	455	231

Wskaźnik dotyczący dzieci wyliczony został w następujący sposób: liczba dzieci w wieku 3 - 5 lat uczęszczających do wszystkich funkcjonujących jednostek opieki przedszkolnej (Przedszkole Gminne Niezapominajka i jego oddziały w Sypniewie i Borzyszkowie) i innych podmiotów pełniących funkcje edukacyjne lub opiekuńcze (źródło: dane z powyższych podmiotów), w stosunku do ogółu dzieci w wieku 3 - 5 lat zamieszkujących daną jednostkę strukturalną (źródło: USC w Więcborku).

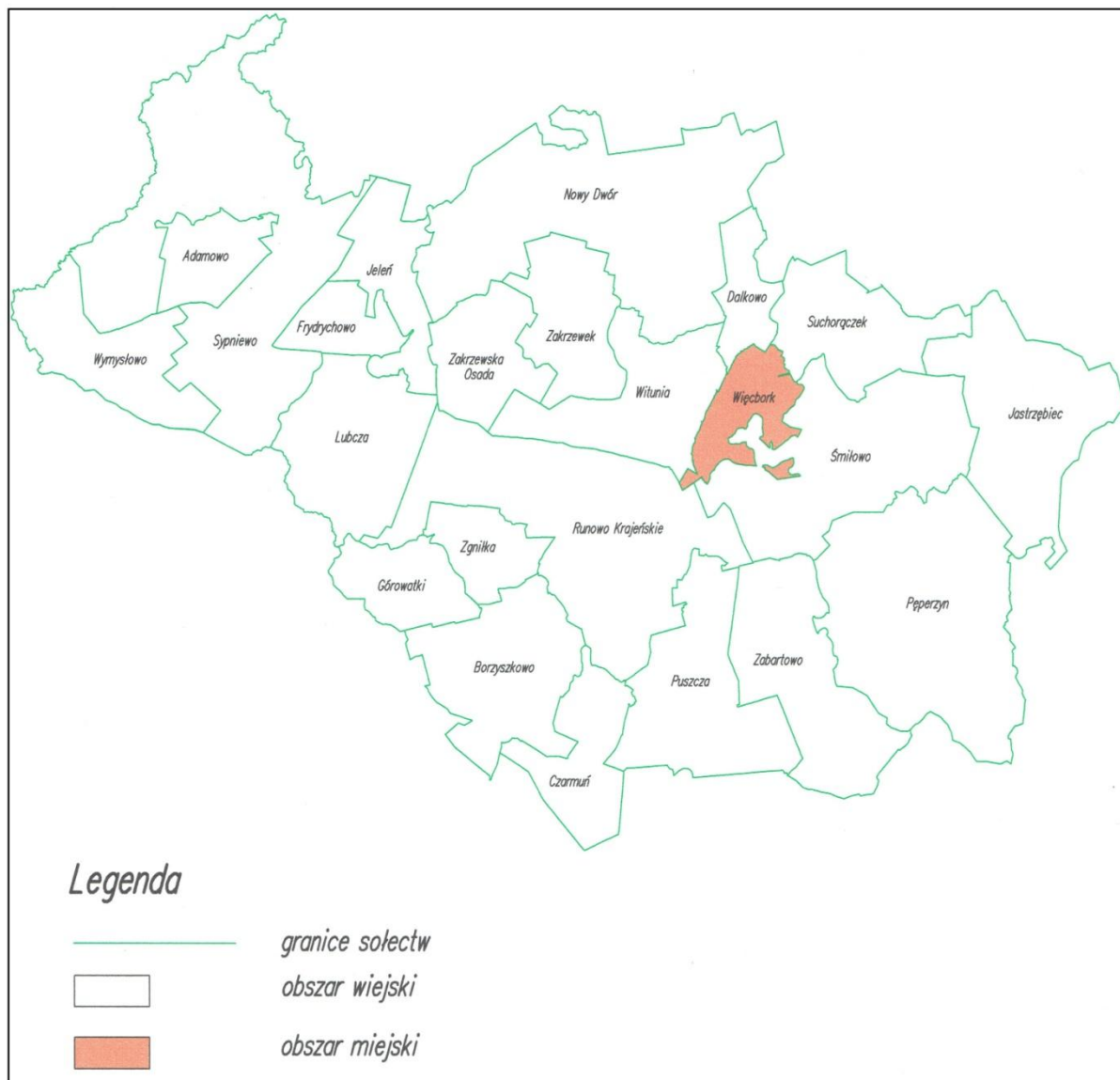
Określenie udziału przestrzeni zdegradowanej w powierzchni danego obszaru możliwe było na podstawie danych uzyskanych z komórki zajmującej planowaniem przestrzennym w Urzędzie Miejskim w Więcborku. Z pozyskanych informacji wynika, że przestrzeń zdegradowaną na terenie miasta, stanowią tereny działek gminnych oznaczonych numerami geodezyjnymi: 147 (ul. Rybacka), 13/3 i 12/3 (ul. Mickiewicza) obręb Więcbork 3, o łącznej powierzchni 0.2657 ha, zlokalizowanych w Śródmieściu (jednostka V). Na ww. nieruchomościach znajdują się budynki, które z uwagi na zły stan techniczny wykorzystywane są obecnie jedynie na cele magazynowe, a które z uwagi na posiadane warunki techniczne i dogodne położenie (centrum miasta), wykazują możliwość adaptacji na cele aktywizacji społecznej i/lub gospodarczej. Gmina będąca właścicielem tychże działek, jest zainteresowana ich nowym zagospodarowaniem na potrzeby mieszkańców. Budynek położony przy ul. Rybackiej stwarza możliwość adaptacji na Centrum Aktywności Lokalnej, natomiast budynek położony przy ul. Mickiewicza na klub samopomocy dla mieszkańców gminy. Szczegółowo nieruchomości stanowiące przestrzeń zdegradowaną opisane zostały w rozdziale 5 *Szczegółowa diagnoza obszaru rewitalizacji*. W pozostałych jednostkach stwierdzono brak obecności przestrzeni zdegradowanej wykazującej możliwość adaptacji na cele aktywizacji społecznej i/lub gospodarczej. Określenie udziału przestrzeni zdegradowanej w powierzchni danego obszaru możliwe było więc, jedynie w przypadku jednostki V, tj. Śródmieścia. W pozostałych jednostkach strukturalnych wskaźnik ten przyjął wartość zerową.

Przy wyliczaniu wskaźnika dotyczącego udziału powierzchni zdegradowanej w powierzchni danego obszaru skorzystano z danych zawartych w Tabeli 4 *Podział miasta Więcbork na jednostki strukturalne*. Średnia dla Gminy wyliczona została poprzez zsumowanie powierzchni przestrzeni zdegradowanej na obszarach wiejskich (0,3008 ha) z powierzchnią przestrzeni zdegradowanej na terenie miasta (0,2657 ha), a następnie poprzez odniesienie jej łącznej powierzchni (0,5665 ha) do powierzchni całej gminy (23 538,8080 ha), tj. $0,5665 \div 23\,538,8080 \cdot 100 = 0,0024$.

3.2. Obszar wiejski

Dla celu delimitacji obszaru zdegradowanego na obszarach wiejskich gminy przyjęto podział na sołectwa. Podział ilustruje zamieszczona poniżej mapa.

Mapa 2. Podział obszaru wiejskiego na sołectwa



Źródło: Opracowanie własne

Diagnozę mającą na celu identyfikację występowania stanu kryzysowego przeprowadzono w oparciu o 3 następujące wskaźniki ze sfery społecznej:

- udział ludności w wieku poprodukcyjnym w ludności ogółem na danym obszarze,

- udział osób w gospodarstwach domowych korzystających ze środowiskowej pomocy społecznej w ludności ogółem na danym obszarze,
- udział bezrobotnych w ludności w wieku produkcyjnym na danym obszarze.

Na obszarze wiejskim gminy znajduje się obiekt, który może zostać uznany jako przestrzeń zdegradowana, dlatego też występowanie przestrzeni zdegradowanej stanowiło, obok wymienionych powyżej wskaźników, kryterium przy wyznaczaniu OZ na terenie gminy.

Każde z sołectw zbadano tym samym zestawem wskaźników.

Tabela 7. Analiza wskaźników w celu wyznaczenia obszaru zdegradowanego na obszarze wiejskim Gminy Więcbork

Lp.	Jednostka strukturalna	Udział ludności w wieku poprodukcyjnym w ludności ogółem na danym obszarze (pobyt stały)	Udział osób w gospodarstwach domowych korzystających ze środowiskowej pomocy społecznej w ludności ogółem na danym obszarze	Udział bezrobotnych w ludności w wieku produkcyjnym na danym obszarze	Liczba wskaźników gorszych od średniej dla gminy	Przestrzeń zdegradowana
	<i>Źródło, stan aktualności danych i informacja nt. obliczeń</i>	<i>Obliczenia własne na podstawie danych Urzędu Stanu Cywilnego w Więcborku, stan na 31.12.2016 r.</i>	<i>Obliczenia własne na podstawie danych Miejsko-Gminnego Ośrodka Pomocy Społecznej w Więcborku oraz Urzędu Stanu Cywilnego w Więcborku, stan na 31.12.2016 r.</i>	<i>Obliczenia własne na podstawie danych Powiatowego Urzędu Pracy w Sępólnie Krajeńskim oraz Urzędu Stanu Cywilnego w Więcborku, stan na 31.12.2016 r.</i>		<i>Analiza własna na podstawie danych Urzędu Miejskiego w Więcborku</i>
1.	Adamowo	11,54	1,65	1,79	0	-
2.	Borzyszkowo	14,97	4,46	8,96	0	-
3.	Czarmuń	15,85	21,95	1,92	1	-
4.	Dalkowo	12,04	22,22	15,15	2	-
5.	Frydrychowo	13,54	1,04	11,32	1	-
6.	Górowatki	13,27	19,47	10,67	2	-
7.	Jastrzębiec	19,59	13,51	3,26	2	-
8.	Jeleń	20,26	12,42	2,25	2	-
9.	Lubcza	15,63	10,17	7,57	0	-
10.	Nowy Dwór	17,90	13,23	15,82	2	-
11.	Pęperzyn	15,37	18,72	15,38	2	-
12.	Puszcza	15,43	3,43	1,90	0	-
13.	Runowo Krajeńskie	16,96	13,37	12,19	2	-
14.	Suchorączek	18,98	16,58	5,43	2	-
15.	Sypniewo	22,28	12,43	13,02	3	1 obiekt
16.	Śmiłowo	12,44	13,99	6,50	1	-
17.	Witunia	14,18	8,68	8,48	0	-
18.	Wymysłowo	11,24	7,36	1,30	0	-
19.	Zabartowo	18,48	11,44	10,05	1	-
20.	Zakrzewek	17,84	14,11	11,89	2	-
21.	Zakrzewska Osada	13,54	13,97	10,97	2	-

22.	Zgniłka	17,28	22,22	43,75	2	-
	Średnia dla Gminy (sposób obliczenia)	18,82 (2 467 ÷ 13 106)*100	12,32 (1 615 ÷ 13 106)*100	9,54 (806 ÷ 8 447)*100		

Źródło: Opracowanie własne

W tabeli 3 kolorem pomarańczowym wskazano wskaźniki, które osiągnęły wartości mniej korzystne od średniej ich wartości dla gminy. Przedstawione powyżej dane wskazują, że po minimum 2 problemy społeczne występują na terenie sołectw: Dalkowo, Górowatki, Jastrzębiec, Jeleń, Nowy Dwór, Pęperzyn, Runowo Krajeńskie, Suchorączek, Sypniewo, Zakrzewek, Zakrzewska Osada i Zgniłka. Obecność przestrzeni zdegradowanej stwierdzono na terenie sołectwa Sypniewo. Do obszaru zdegradowanego na obszarach wiejskich gminy zaliczyć należy sołectwa, na terenie których zidentyfikowano co najmniej 2 problemy społeczne, a wskaźniki dla tych problemów przyjmują wartości mniej korzystne w porównaniu do średniej dla gminy i na terenie których znajdują się przestrzenie zdegradowane. Dlatego też, w wyniku przeprowadzonej analizy, do OZ włączono sołectwo Sypniewo na podstawie stwierdzonych problemów w sferze społecznej (3):

- starzejące się społeczeństwo,
- mała samowystarczalność ekonomiczna ludności i gospodarstw domowych (ubóstwo),
- bezrobocie,

i istniejącego obiektu uznanego za przestrzeń zdegradowaną. Obiekt ten to siedziba Wiejskiego Domu Kultury i filii biblioteki wiećborskiej, zlokalizowany na działkach oznaczonych numerami geodezyjnymi: 221/17 i 221/10 obręb Sypniewo.

Dane na podstawie, których dokonano obliczenia wskaźników na obszarach wiejskich Gminy Więcbork. Obliczenia wskaźników:

- udział ludności w wieku poprodukcyjnym w ludności ogółem na danym obszarze,
- udział osób w gospodarstwach domowych korzystających ze środowiskowej pomocy społecznej w ludności ogółem na danym obszarze

oraz

- udział bezrobotnych w ludności w wieku produkcyjnym na danym obszarze,

dokonano na podstawie poniższych danych:

Lp.	Sołectwo	Liczba ludności w wieku poprodukcyjnym (pobyt stały)	Liczba osób w gospodarstwach domowych korzystających ze środowiskowej pomocy społecznej	Liczba bezrobotnych w wieku produkcyjnym (kobiety 18-59 lat, mężczyźni 18-64 lata)	Liczba ludności w wieku produkcyjnym (kobiety 18-59 lat, mężczyźni 18-64 lata)
	Źródło i stan aktualności danych	Dane Urzędu Stanu Cywilnego	Dane Miejsko-Gminnego Ośrodka	Dane Powiatowego	Dane Urzędu Stanu Cywilnego

		w Więcborku, stan na 31.12.2016 r.	Pomocy Społecznej w Więcborku, stan na 31.12.2016 r.	Urzędu Pracy w Sępólnie Krajeńskim, stan na 31.12.2016 r.	w Więcborku, stan na 31.12.2016 r.
1.	Adamowo	21	3	2	112
2.	Borzyszkowo	47	14	18	201
3.	Czarmuń	13	18	1	52
4.	Dalkowo	13	24	10	66
5.	Frydrychowo	13	1	6	53
6.	Górowatki	15	22	8	75
7.	Jastrzębiec	58	40	6	184
8.	Jeleń	31	19	2	89
9.	Lubcza	63	41	19	251
10.	Nowy Dwór	46	34	25	158
11.	Pęperzyn	101	123	64	416
12.	Puszcza	27	6	2	105
13.	Runowo Krajeńskie	137	108	63	517
14.	Suchorączek	71	62	12	221
15.	Sypniewo	260	145	88	676
16.	Śmiłowo	24	27	8	123
17.	Witunia	129	79	48	566
18.	Wymysłowo	29	19	2	154
19.	Zabartowo	63	39	21	209
20.	Zakrzewek	43	34	17	143
21.	Zakrzewska Osada	31	32	17	155
22.	Zgniłka	14	18	21	48
	Razem:	1 249	908	460	4 574
	Gmina:	2 467	1615	806	8 447

Przy wyliczaniu wskaźników dotyczących udziału ludności w wieku poprodukcyjnym w ludności ogółem na danym obszarze oraz udziału osób w gospodarstwach domowych korzystających ze środowiskowej pomocy społecznej w ludności ogółem na danym obszarze skorzystano z danych nt. liczby ludności zawartych w *rozdziale 2 Uproszczona diagnoza gminy z wnioskami Tabela 1. Liczba ludności w poszczególnych sołectwach.*

Na terenie sołectwa Sypniewa znajduje się jeden obiekt, który można uznać za przestrzeń zdegradowaną. Stanowią go tereny działek 221/17 i 221/10 obręb Sypniewo, o łącznej powierzchni 0.3008 ha, częściowo niezagospodarowane, na terenie których znajduje się budynek, w którym mieszczą się siedziby Wiejskiego Domu Kultury i filii biblioteki wiecborskiej.

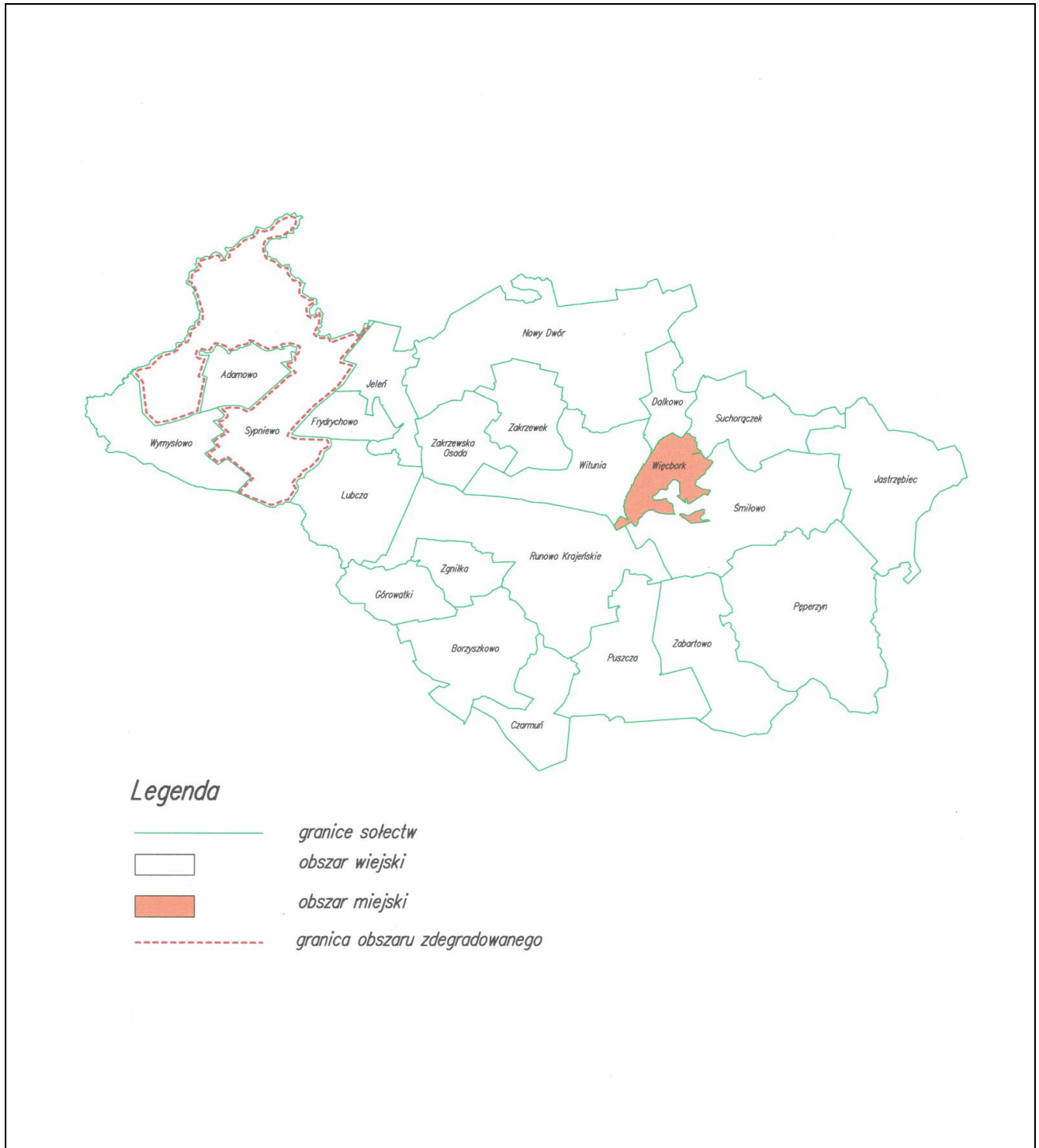
Zły stan techniczny budynku powoduje, że jest on częściowo nieużytkowany. Przedmiotowy obiekt z uwagi na posiadane warunki techniczne i dogodne położenie (centrum wsi) stwarza możliwość adaptacji na cele rozwoju społecznego i/lub gospodarczego sołectwa Sypniewa i leżących w jego sąsiedztwie sołectw Adamowo, Frydrychowo, Jeleń, Lubcza i Wymysłowo.

Podsumowując do obszaru zdegradowanego zaliczono:

- w mieście jednostkę strukturalną V – Śródmieście,
- na obszarze wiejskim sołectwo Sypniewo.

Obszar zdegradowany w mieście i na terenach wiejskich gminy przedstawiają poniższe mapy.

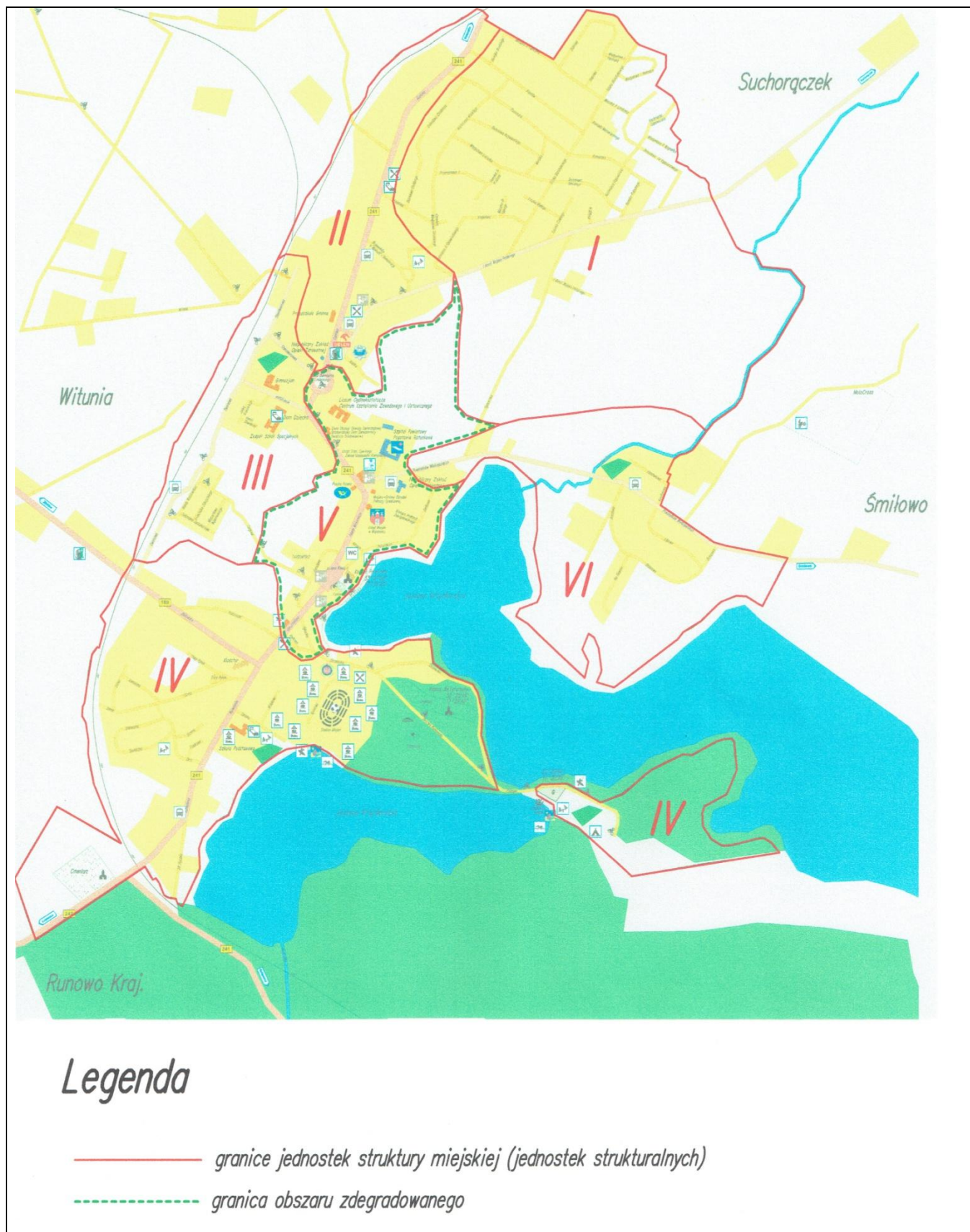
Mapa 3. Obszar zdegradowany na terenie wiejskim gminy



Źródło: Opracowanie własne

Lokalny Program Rewitalizacji Gminy Więcbork na lata 2017 - 2023

Mapa 4. Obszar zdegradowany na terenie miejskim



Źródło: Opracowanie własne

Lokalny Program Rewitalizacji Gminy Włocławek na lata 2017 - 2023

Podstawowe informacje o obszarze zdegradowanym zawiera niniejsza tabela.

Tabela 8. Powierzchnia i ludność obszaru zdegradowanego

Obszar	Powierzchnia w ha	Udział w całkowitej powierzchni gminy	Liczba mieszkańców	Udział w całkowitej liczbie mieszkańców gminy
<i>Źródło i stan aktualności danych</i>	<i>Dane Starostwa Powiatowego w Sępólnie Krajeńskim, wydziału Geodezji, Kartografii i Nieruchomości, stan na 31.12.2016 r.</i>	<i>Obliczenia własne na podstawie danych Starostwa Powiatowego w Sępólnie Krajeńskim, wydziału Geodezji, Kartografii i Nieruchomości</i>	<i>Dane Urzędu Stanu Cywilnego w Więcborku, stan na 31.12.2016 r.</i>	<i>Obliczenia własne na podstawie danych Urzędu Stanu Cywilnego w Więcborku, stan na 31.12.2016 r.</i>
Obszar miejski: Jednostka V – Śródmieście	44,7290	0,19	1 085	8,28
Obszar wiejski: sołectwo Sypniewo	2 684,9600	11,41	1 167	8,90
Razem:	2 729,6890	11,60	2 252	17,18
Gmina:	23 538,8080		13 106	

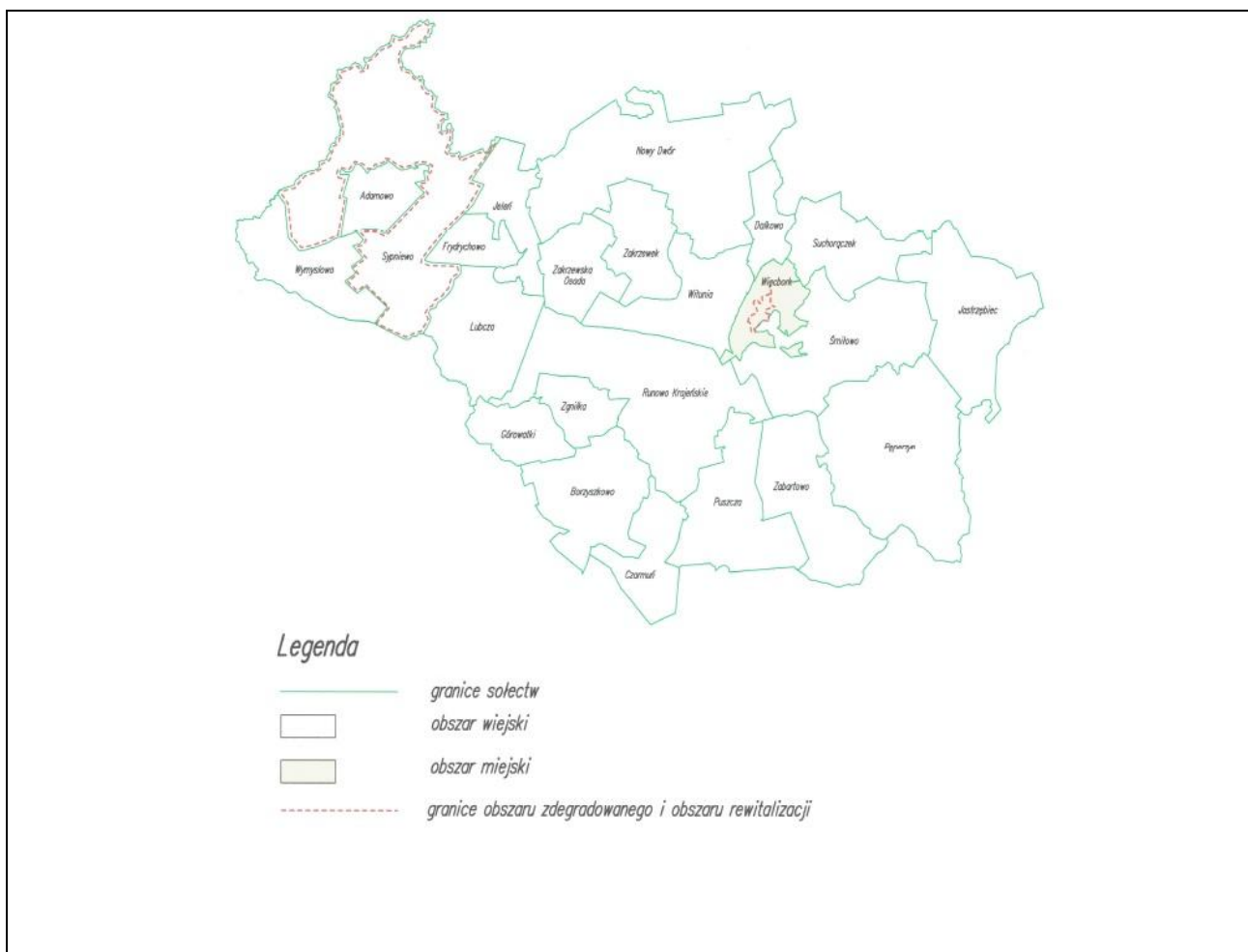
Źródło: Opracowanie własne

4. Obszar rewitalizacji gminy Więcbork

Z danych wyszczególnionych w *Tabeli 8 Powierzchnia i ludność obszaru zdegradowanego* wynika, że obszar zdegradowany znajdujący się zarówno w części miejskiej gminy jak i na obszarze wiejskim łącznie nie przekracza 20% powierzchni i 30% ludności Gminy Więcbork. Dlatego też, do obszaru rewitalizacji zaliczono całe jednostki wykazujące sytuację problemową, a więc cały obszar zdegradowany, w skład którego wchodzi:

- w mieście Więcbork: jednostka strukturalna V – Śródmieście,
 - na obszarze wiejskim: sołectwo Sypniewo,
- co dokładnie ilustruje zamieszczona poniżej mapa.

Mapa 5. Obszar rewitalizacji na tle obszaru gminy



Źródło: Opracowanie własne

Wskazany na mapie obszar rewitalizacji jest tożsamy z obszarem zdegradowanym i zgodnie z danymi znajdującymi się w Tabeli 8 obejmuje powierzchnię 2 729,6890 ha, co stanowi 11,60% całkowitej powierzchni gminy oraz jest zamieszkały przez 2 252 osoby, co stanowi 17,18% całkowitej liczby mieszkańców gminy.

Obszar rewitalizacji gminy Więcbork spełnia kryteria przypisane do celu A rewitalizacji, określone w „Zasadach programowania przedsięwzięć rewitalizacyjnych w celu ubiegania się o środki finansowe w ramach Regionalnego Programu Operacyjnego Województwa Kujawsko-Pomorskiego na lata 2014-2020” – rozdział 6.4.2 ppkt 5. Dlatego też, zdecydowano się na następujący kierunek działań rewitalizacyjnych dla całego obszaru rewitalizacji: **„Przekształcenie przestrzeni zdegradowanej na cele aktywizacji społecznej”**.

Wybór niniejszego celu spowodowany był znajdującą się na obszarze rewitalizacji przestrzenią zdegradowaną, możliwą do zaadaptowania na cele aktywizacji społecznej mieszkańców. Przestrzeń zdegradowaną tworzą nieruchomości stanowiące własność Gminy Więcbork, zlokalizowane w Sypniewie oraz w Więcborku. Z uwagi na posiadane warunki techniczne i dogodne położenie (główna ulica wsi Sypniewo oraz centrum miasta Więcbork), wykazują one możliwość zagospodarowania na potrzeby mieszkańców obszaru rewitalizacji w zakresie infrastruktury rozwoju społecznego.

Zarówno Gmina Więcbork jak i inne podmioty działające na terenie gminy w celu wprowadzenia Obszaru Rewitalizacji (OR) ze stanu kryzysowego, zakładają realizację szeregu przedsięwzięć „miękkich” dla mieszkańców OR (warsztaty, szkolenia, spotkania ze specjalistami, itp.). Powstała baza infrastrukturalna stanowić będzie narzędzie pomocnicze służące do realizacji działań aktywizacyjnych i integracyjnych, których trzon ukierunkowany będzie w większości na ożywienie społeczne oraz zmniejszenie skali ubóstwa i wykluczenia społecznego.

5. Szczegółowa diagnoza obszaru rewitalizacji

5.1. Śródmieście - miasto Więcbork

Śródmieście to jednostka strukturalna obejmująca centralną część miasta Więcbork, konkretnie ulice: Parkową, Rybacką, Gen. J. Hallera, Ogrodową, Plac Jana Pawła II, Mickiewicza, Pocztową, Wodną, Potulickich, Zamkową i Biskupa Andrzeja Zebrzydowskiego. Obszar ten zajmuje powierzchnię 44.7290 ha, co stanowi 0,19 % całej Gminy Więcbork. Śródmieście skupia funkcje administracyjne, handlowe i usługowe. Powstało podczas długotrwałych procesów następujących po sobie przekształceń w wyniku których powstał zespół zabudowy wielofunkcyjnej. Śródmieście jest częścią miasta, która podlega nieustannym przemianom, związanym z rozwojem techniki i z nowymi potrzebami ludności.

Według danych Urzędu Stanu Cywilnego w Więcborku na dzień 31 grudnia 2016 roku śródmieście (na pobyt stały) zamieszkiwało dokładnie 1 085 osób (w tym 557 kobiet i 528 mężczyzn), co stanowi 8,3 % ludności gminy. W wieku przedprodukcyjnym były to 184 osoby (w tym 78 kobiet i 106 mężczyzn), w wieku produkcyjnym było to 691 osób (w tym 328 kobiet i 363 mężczyzn) oraz w wieku poprodukcyjnym było to 210 osób (w tym 151 kobiet i 59 mężczyzn). Między innymi z uwagi na wysoki udział ludności w wieku poprodukcyjnym w ludności na obszarze śródmieścia wynoszący 19,35%, podczas gdy średnia dla Gminy Więcbork wyniosła 18,82%, jednostka ta uznana została za obszar zdegradowany. Liczba urodzeń i zgonów pozostaje na zbliżonym poziomie. Urząd Stanu Cywilnego w Więcborku w 2016 roku odnotował na obszarze jednostki - 12 urodzeń oraz 13 zgonów.

Negatywną cechą charakteryzującą obszar śródmieścia jest również wyższy od średniej dla gminy udział osób w gospodarstwach domowych korzystających ze środowiskowej pomocy społecznej w ludności ogółem na danym obszarze. Zgodnie z danymi Miejsko - Gminnego Ośrodka Pomocy Społecznej w Więcborku według stanu na dzień 31.12.2016r., na obszarze śródmieścia udział ten wynosił aż 20,74%, zaś średnia dla Gminy Więcbork kształtowała się na poziomie 12,32%. W większości gospodarstw o dochodach poniżej kryterium dochodowego, powodem a zarazem przyczyną ubiegania się o pomoc ze środowiskowej pomocy społecznej było bezrobocie, zgodnie z danymi MGOPS, występujące w 2016r. aż w ponad 50% przypadkach ogółu gospodarstw domowych

wymagających pomocy. Grupą najbardziej narażoną na potrzebę korzystania z pomocy społecznej, na terenie śródmieścia, jak i na terenie gminy jest grupa osób w wieku produkcyjnym (tj. ponad 50% korzystających), mniejszy odsetek stanowią osoby w wieku przedprodukcyjnym, zaś najmniejszą grupę osoby w wieku poprodukcyjnym. Warto zwrócić również uwagę, że większość z osób korzystających z pomocy społecznej, nie posiada prawa do pobierania zasiłku dla bezrobotnych. Oznacza to, że wśród osób pozostających bez pracy najwięcej jest długotrwale bezrobotnych. W związku z powyższym należy podjąć szereg działań mających na celu odbudowę kapitału ludzkiego i społecznego. Między innymi Gmina Więcbork planuje na terenie śródmieścia stworzenie klubu samopomocy, którego celem będzie zwiększenie dostępności usług społecznych, w szczególności dla osób zagrożonych ubóstwem, wykluczeniem społecznym oraz Centrum Aktywności Lokalnej z myślą o stworzeniu miejsca dla dzieci w wieku 3 - 5 lat oraz seniorów.

Analiza wskaźnika „odsetek dzieci zamieszkujących dany obszar w wieku 3 - 5 lat, objętych wychowaniem przedszkolnym oraz innymi formami opieki i edukacji” wykazała bowiem, iż na obszarze śródmieścia powinny zostać podjęte działania mające na celu zmniejszenie uciążliwości spowodowanych faktem, iż dzieci w wieku 3 - 5 lat w sposób niewystarczający objęte są wychowaniem przedszkolnym – zaledwie 36,59 % dzieci w tym wieku uczęszcza do przedszkola. Średnia dla gminy, w tym zakresie, wynosi 50,77%. Budynek Przedszkola Gminnego Niezapominajka w Więcborku zlokalizowany przy ul. Gdańskiej nie posiada wystarczającej ilości sal oraz zaplecza - niezbędnych do zwiększenia ilości miejsc przedszkolnych dla dzieci w wieku 3 - 5 lat. Konieczne jest zatem podjęcie kroków w celu utworzenia nowych miejsc opieki lub edukacji dla dzieci w tym wieku - poza budynkiem przedszkola, w celu zapewnienia im niezbędnej opieki oraz organizacji różnego rodzaju zajęć rozwijających ruchowo, emocjonalnie i społecznie.

Działalność gospodarcza prowadzona na tym obszarze skupia się głównie na handlu i usługach. Na terenie śródmieścia zlokalizowane są sklepy, w przeważającej większości spożywcze. Napotkamy tam również banki, apteki, zakłady fryzjersko - kosmetyczne, punkty zakupu ubezpieczeń, biura księgowe, punkty sprzedaży prasy i tym podobne. Zgodnie z danymi Urzędu Miejskiego w Więcborku liczba zarejestrowanych podmiotów gospodarczych na tym terenie na dzień 31.12.2016r. wynosiła 113 - podczas, gdy na terenie całej Gminy Więcbork 686.

Zarówno teren śródmieścia jak i całego miasta wyłączony jest z terenu Krajeńskiego Parku Krajobrazowego. Zdecydowanym walorem przyrodniczym śródmieścia jest jego położenie wzdłuż linii brzegowej Jeziora Więcborskiego.

Mieszkańcy śródmieścia mają dobry dostęp do najważniejszych instytucji. Na terenie jednostki działa szpital powiatowy, Urząd Miejski w Więcborku, Miejsko - Gminny Ośrodek Pomocy Społecznej, Świetlica Środowiskowa, Biuro Obsługi Oświaty Samorządowej, Miejsko - Gminny Ośrodek Kultury oraz Miejsko – Gminna Biblioteka Publiczna. Na terenie jednostki funkcjonują także szkoły średnie oraz znajduje się kościół. Z uwagi jednak na występujące problemy strefy społecznej zachodzi potrzeba rozwijania miejsc opieki dla osób starszych, utworzenia klubu samopomocy oraz stworzenia oferty spędzania wolnego czasu dla seniorów i dzieci w wieku 3-5 lat nieobjętych wychowaniem przedszkolnym. Istniejące na terenie obszaru instytucje nie są wystarczająco wyposażone w odpowiedniej wielkości sale, co w zasadzie wyklucza możliwość wprowadzenia na ich bazie dodatkowych funkcji i działań na rzecz osób starszych i dzieci. Na terenie śródmieścia brak jest miejsca umożliwiającego aktywizację osób niesamodzielnych, w tym osób starszych i z niepełnosprawnościami oraz osób zagrożonych ubóstwem i wykluczeniem społecznym. Między innymi istniejący już na terenie Gminy Więcbork Klub Seniora nie ma stałego miejsca spotkań. Członkowie Klubu korzystają z wolnych sal w domu kultury, czy świetlicy środowiskowej, jednakże jedynie w przypadku, gdy wspomniane sale nie są zarezerwowane.

Gmina Więcbork posiada w swoim zasobie nieruchomości działki oznaczone numerami geodezyjnymi 13/3 i 12/3 obręb Więcbork 3 o łącznej powierzchni 0,2163 ha, które tworzą na terenie śródmieścia przestrzeń zdegradowaną. Jest to teren na którym znajduje się budynek gospodarczy przy ulicy Mickiewicza 22, który wymaga generalnego remontu i zmiany funkcji wraz z przyległym niezagospodarowanym, nieużytkowanym gruntem w centrum miasta. Budynek zlokalizowany jest na działce oznaczonej numerem geodezyjnym 13/3 obręb Więcbork 3. Zgodnie z danymi Starostwa Powiatowego w Sępólnie Krajeńskim zawartymi w kartotece budynków - budynek stanowią dwa budynki oznaczone numerami ewidencyjnymi 118 i 119 wybudowane w 1920 roku o łącznej powierzchni zabudowy 296m². Jest to budynek dwukondygnacyjny, niepodpiwniczony. Ściany wymurowane zostały z elementów drobnowymiarowych na zaprawie. Budynek został posadowiony bezpośrednio na ławach fundamentowych w technologii tradycyjnej. Obecnie obiekt stanowi pustostan, jedynie częściowo wykorzystany jako magazyn do składowania materiałów służących

zarządcy dróg gminnych – znaków drogowych, tablic z nazwami, oświetlenia świątecznego ulic. Jedno pomieszczenie o powierzchni 21,56m² przeznaczone jest jako pomieszczenie socjalne dla pracowników gospodarczych Urzędu Miejskiego w Więcborku. Od lat postępuje degradacja techniczna przedmiotowego budynku. Dach budynku pokryty jest papą. Pokrycie to jest zużyte, występują na nim zmarszczenia. Więźba dachowa nie jest zakonserwowana. Tylko część budynku jest otynkowana. Widoczne są ubytki spoin między ceglami. Stolarka okienna i drzwiowa jest nieszczelna. Występują ubytki w oszkleniu. Budynek nie jest ogrzewany. Uszkodzenia wskazują, że zużyte elementy budynku nie były remontowane ani konserwowane od wielu lat. Budynek przeznaczony został do adaptacji na klub samopomocy dla mieszkańców Gminy Więcbork. W celu zaadoptowania budynku na potrzeby klubu niezbędna jest jego rozbudowa i przebudowa. W wyniku ekspertyzy technicznej stanu konstrukcji i elementów budynku stwierdzono, iż budynek jest aktualnie wykonany jako stan surowy otwarty i nadaje się do przeprowadzenia planowanej inwestycji. Powierzchnia użytkowa budynku zgodnie z projektem budowlanym po zrealizowaniu planowanej inwestycji wyniesie ogółem 353,68 m². Jednocześnie w wyniku realizacji inwestycji budynek zostanie dostosowany do potrzeb osób niepełnosprawnych i starszych przez likwidację barier architektonicznych. Szacuje się, że po zrealizowaniu inwestycji z budynku będzie korzystało około 400 osób.

Zdjęcie 1. Budynek gospodarczy przy ulicy Mickiewicza 22 w Więcborku



Fot. Barbara Szmidt

Inwestycja polegająca na przebudowie i rozbudowie budynku gospodarczego obejmuje również budowę parkingu. Nieruchomość przeznaczona na realizację zadania jest jedyną niezabudowaną i niezagospodarowaną działką w centrum miasta. Najbliższe sąsiedztwo stanowią m.in. budynki Urzędu Miejskiego w Więcborku, Miejsko - Gminnego Ośrodka Pomocy Społecznej oraz Przychodni Zdrowia. Parking zlokalizowany zostanie na działce oznaczonej numerem geodezyjnym 12/3 obręb Więcbork 3, bezpośrednio sąsiadującej z budynkiem gospodarczym przy ul. Mickiewicza 22 i zapewnić będzie obsługę komunikacyjną przedmiotowego budynku. Mimo, iż budynek zlokalizowany jest przy niewielkim parkingu Urzędu Miejskiego w Więcborku, z uwagi na wyposażenie budynku gospodarczego w nowe funkcje na rzecz społeczności lokalnej niezbędne jest zapewnienie odpowiedniej liczby miejsc postojowych dla samochodów osobowych. Projekt zakłada powstanie 35 dodatkowych miejsc postojowych, w tym 2 dla osób niepełnosprawnych.

Zdjęcie 2. Teren niezagospodarowany zlokalizowany w pobliżu budynku gospodarczego z możliwością realizacji budowy parkingu



Fot. Barbara Szmidt


Dnia 15 grudnia 2017r. została podpisana umowa o dofinansowanie w formie zaliczki i refundacji projektu „Przebudowa, rozbudowa oraz zmiana sposobu użytkowania budynku gospodarczego na klub samopomocy dla mieszkańców gminy Więcbork oraz pomieszczenia socjalne wraz z budową parkingu”. Projekt współfinansowany jest z Europejskiego Funduszu Rozwoju Regionalnego w ramach Osi priorytetowej 6. Solidarne społeczeństwo i konkurencyjne kadry, Działania 6.1. Inwestycje w infrastrukturę zdrowotną i społeczną,

Poddziałanie 6.1.2. Inwestycje w infrastrukturę społeczną Regionalnego Programu Operacyjnego Województwa Kujawsko - Pomorskiego na lata 2014 - 2020.

Na terenie śródmieścia przy ulicy Rybackiej 11 A w Więcborku znajduje się obiekt zdegradowany i służący obecnie jako magazyn, po byłym kościele ewangelickim. Budynek stanowi własność Gminy Więcbork i powinien zostać zagospodarowany na cele aktywizacji społecznej. Budynek zlokalizowany jest na działce oznaczonej numerem geodezyjnym 147 obręb Więcbork 3. Zgodnie z danymi Starostwa Powiatowego w Sępólnie Krajeńskim zawartymi w kartotece budynków – budynek ten oznaczony jest numerem ewidencyjnym 244. Wybudowany został w 1910 roku, a powierzchnia zabudowy wynosi 188 m². Jest to budynek jednokondygnacyjny z czerwonej cegły o dachu dwuspadowym kryty dachówką. Obecnie obiekt stanowi jedno duże pomieszczenie wykorzystane jako magazyn służb odpowiedzialnych za utrzymanie porządku i czystości w Gminie Więcbork – przechowywane są w nim uszkodzone lampy, ławki, kosze na śmieci, skrzynie z piaskiem wykorzystywane w okresie zimowym itp. Z biegiem lat postępuje degradacja przedmiotowego budynku. Poza doraźną częściową naprawą dachu obiekt nie był remontowany. Widoczne są pęknięcia i ubytki spoin między ceglami. Stolarka okienna i drzwiowa z uwagi na brak konserwacji kwalifikuje się do wymiany. Występują ubytki w oszkleniu. Budynek nie jest ogrzewany. Wykazuje on jednak możliwość adaptacji na cele aktywizacji społecznej. Po dokonaniu rozbudowy i wykonaniu piętra lub antresoli (co umożliwi wysokość budynku), powierzchnia użytkowa budynku mogłaby zwiększyć się dwukrotnie i służyć jako Centrum Aktywności Lokalnej. W wyniku realizacji inwestycji zlikwidowane zostaną również bariery architektoniczne – tak by z budynku mogły korzystać osoby niepełnosprawne i w starszym wieku. Przewiduje się, że liczba osób, które będą korzystały z budynku po zrealizowaniu inwestycji wynosić będzie około 1200.

Przebudowa oraz zmiana sposobu użytkowania budynku niemieszkalnego przy ul. Rybackiej 11A w Więcborku umożliwi stworzenie na terenie śródmieścia miejsca opieki i edukacji dla dzieci w wieku 3 - 5 lat, miejsca spotkań dla seniorów oraz zaplecza do prowadzenia szkoleń dla osób bezrobotnych (korzystających z pomocy społecznej).

Zdjęcie 3. Budynek niemieszkalny po byłym kościele ewangelickim przy ul. Rybackiej 11A w Więcborku



Fot. Barbara Szmidt

Podsumowując, za najważniejsze problemy śródmieścia, należy uznać:

1. Wysoki udział ludności w wieku poprodukcyjnym w ludności ogółem na obszarze śródmieścia - zachodzi potrzeba rozwijania miejsc opieki dla osób starszych oraz stworzenia oferty spędzania wolnego czasu dla seniorów.
2. Wysokie uzależnienie od pomocy społecznej – niezbędne jest prowadzenie przedsięwzięć przeciwdziałających wykluczeniu społecznemu i ubóstwu ludności śródmieścia poprzez utworzenie klubu samopomocy, stworzenie miejsca, w którym będą odbywały się szkolenia dla osób bezrobotnych - uzależnionych od pomocy społecznej.
3. Niewystarczające objęcie wychowaniem przedszkolnym dzieci w wieku 3 - 5 lat na terenie śródmieścia - niezbędne jest podjęcie kroków w celu tworzenia nowych miejsc opieki i edukacji dla dzieci w tym wieku, zatrudnienia instruktorów, organizacji różnego rodzaju zajęć dla dzieci.
4. Występowanie przestrzeni zdegradowanej – nieruchomości zabudowanych: budynkiem gospodarczym przy ulicy Mickiewicza 22 wraz z terenem przyległym oraz

budynkiem niemieszkalnym po kościele ewangelickim – istnieje potrzeba przebudowy budynków oraz ich adaptacja na cele aktywizacji społecznej.

Największe potencjały śródmieścia to:

1. Śródmieście charakteryzuje się skupioną zabudową oraz koncentracją mieszkańców – co stwarza dobre warunki dalszego rozwoju oraz korzystnie wpływa na możliwość rozwoju aktywności społecznej.
2. Walorem przyrodniczym śródmieścia jest jego położenie wzdłuż linii brzegowej Jeziora Więcborskiego.
3. Śródmieście charakteryzuje się dobrym dostępem do najważniejszych instytucji, na terenie jednostki znajduje się również szpital, kościół oraz szkoły średnie.

5.2. Sołectwo Sypniewo

Sypniewo jest największym sołectwem Gminy Więcbork zajmuje powierzchnię 2684.96 ha (zgodnie z danymi Starostwa Powiatowego w Sępólnie Krajeńskim, Wydziału Geodezji, Kartografii i Nieruchomości), co stanowi 11,41% powierzchni całej gminy. Sołectwo położone jest 12 km na zachód od Więcborka i jest najbardziej wysuniętym na zachód sołectwem Gminy Więcbork. Graniczy bezpośrednio z sołectwami: Adamowo, Wymysłowo, Jeleń, Frydrychowo i Lubcza, a od zachodu z Gminą Zakrzewo i tym samym województwem wielkopolskim. Niewątpliwie jako największe sołectwo gminy oddziałuje na sąsiednie tereny. Przede wszystkim ze względu na dostęp do przychodni zdrowia, szkół (w tym również Zespołu Szkół Centrum Kształcenia Rolniczego), banku, poczty oraz kościoła. Miejscem szczególnym jest również Zespół Pałacowo - Parkowy w Sypniewie. Analizując charakter zabudowy, należy zauważyć bardzo korzystny fakt, że sołectwo charakteryzuje się skupioną zabudową – co stwarza najlepsze warunki dalszego rozwoju (Studium UiKZP). Koncentracja mieszkańców bardzo korzystnie wpływa na możliwość rozwoju aktywności wymagającej partycypacji większej grupy osób.

Zgodnie z danymi Urzędu Stanu Cywilnego w Więcborku na dzień 31 grudnia 2016 roku sołectwo Sypniewo (na pobyt stały) zamieszkiwało dokładnie 1 167 osób (w tym 589 kobiet i 578 mężczyzn), co stanowi 8,9 % ludności gminy. W wieku przedprodukcyjnym były to 231 osoby (w tym 109 kobiet i 122 mężczyzn), w wieku produkcyjnym było to 676 osób (w tym 312 kobiet i 364 mężczyzn), zaś w wieku poprodukcyjnym sołectwo zamieszkiwało 260 osób (w tym 168 kobiet i 92 mężczyzn). Z przeprowadzonej analizy wynika, iż udział

ludności w wieku poprodukcyjnym w ludności ogółem na obszarze sołectwa Sypniewa wynosił 22,28%. Średnia dla Gminy Więcbork wynosiła zaś 18,82%. Niezbędne jest więc prowadzenie działań i aktywizacja osób w starszym wieku. Liczba urodzeń i zgonów pozostaje na zbliżonym poziomie. Urząd Stanu Cywilnego w Więcborku w 2016 roku odnotował na obszarze sołectwa - 10 urodzeń i 8 zgonów.

Wsparcia potrzebują również osoby zagrożone ubóstwem i wykluczeniem społecznym. Zgodnie z danymi Miejsko - Gminnego Ośrodka Pomocy Społecznej w Więcborku według stanu na dzień 31.12.2016 r., udział osób w gospodarstwach domowych korzystających ze środowiskowej pomocy społecznej w ludności ogółem na obszarze sołectwa Sypniewo wynosił 12,42%, zaś średnia dla Gminy Więcbork kształtowała się na poziomie 12,32%. Zatem wskaźnik ten nieznacznie, ale jednak przekracza wartość średnią występującą na obszarze gminy.

Zjawiskiem niepokojącym na terenie sołectwa jest również, jak wynika z danych Powiatowego Urzędu Pracy w Sępólnie Krajeńskim, według stanu na dzień 31 grudnia 2016r., udział bezrobotnych w ludności w wieku produkcyjnym na obszarze sołectwa Sypniewo, który wynosił 13,02 %. Przekroczył on średnią dla Gminy Więcbork, która wynosiła 9,54%. W związku z silną relacją pomiędzy bezrobociem a pobieraniem zasiłków ze środowiskowej pomocy społecznej niezbędne jest tworzenie nowych miejsc pracy na terenie sołectwa oraz prowadzenie szkoleń podnoszących kwalifikacje mieszkańców.

Obok działalności rolniczych w sołectwie Sypniewo dobrze rozwinęło się rzemiosło (Studium UiKZP). Działalność gospodarcza prowadzona na tym obszarze skupia się na handlu i usługach. Na terenie sołectwa zlokalizowane są sklepy spożywcze, sklep wielobranżowy, masarnia, sklep rolniczy, ogrodnicy, bank, poczta, apteka, zakład fryzjerski i tym podobne. Na terenie sołectwa funkcjonuje również tartak, wytwórnia oklein stolarskich, firma zajmująca się telekomunikacją bezprzewodową oraz firma zajmująca się produkcją i sprzedażą rolet wewnętrznych, moskitier i żaluzji. Zgodnie z danymi Urzędu Miejskiego w Więcborku liczba zarejestrowanych podmiotów gospodarczych na tym terenie na dzień 31.12.2016r. wynosiła 76 - podczas, gdy na terenie całej Gminy Więcbork 686.

Cały obszar sołectwa Sypniewo leży w granicach Krajeńskiego Parku Krajobrazowego. Część zachodnia sołectwa jest objęta ochroną w ramach sieci Natura 2000 (z dyrektywy siedliskowej). Ponadto na tym obszarze ustanowiono dużą liczbę pomników przyrody oraz użytków ekologicznych. Warto zauważyć, że sołectwo Sypniewo jest otoczone

lasami, co stanowi duży potencjał przyrodniczy lasów i oddziałuje na tę część gminy (Studium UiKZP).

Przez sołectwo Sypniewo przebiega droga wojewódzka - nr 189 – z Więcborka do Jastrowia w województwie wielkopolskim - łączna długość drogi to 50 km. Na terenie gminy droga biegnie przez Więcbork, Witunię, Zakrzewską Osadę, Sypniewo i Dorotowo, ponadto zapewnia dostępność Zakrzewka, Adamowa i Lubczy. Droga ta ma podstawowe znaczenie dla funkcjonowania gminy, ponieważ zapewnia połączenia wzdłuż osi wschód-zachód, zwłaszcza połączenie Więcborka z Sypniewem, gdzie służy także do realizacji połączeń PKS. Droga nr 189 ma wprawdzie status drogi wojewódzkiej, ale na terenie gminy ma znacznie większą rolę w obsłudze gminy (dostępność zewnętrzna dla tak dużych miejscowości jak Sypniewo i Witunia), niż dla realizacji potrzeb wojewódzkich (Studium UiKZP). To uwarunkowanie ma duże znaczenie dla szeroko rozumianego rozwoju społecznego – wpływa nie tylko na możliwość dojazdu do pracy, ale także służy do zaspokojenia innych potrzeb.

Brak jest miejsc ogólnodostępnych, w których mieszkańcy sołectwa Sypniewo mogliby spędzać wolny czas w sposób aktywny – zwłaszcza w okresie zimowym. Brak odpowiedniej infrastruktury powoduje, że mieszkańcy niechętnie wychodzą ze swoich domów, co wpływa niekorzystnie na integrację społeczną. W sołectwie Sypniewo, co prawda, znajduje się infrastruktura w postaci Wiejskiego Domu Kultury w Sypniewie, boiska sportowego z budynkiem socjalno - sportowym, placu zabaw, kościoła oraz pałacu w Sypniewie, jednakże budynek Wiejskiego Domu Kultury w Sypniewie wymaga przebudowy oraz generalnego remontu, by w pełni mógł służyć celom aktywizacji mieszkańców. Boisko sportowe oraz plac zabaw służy mieszkańcom w okresie letnim. W kościele poza kultem religijnym można jedynie zorganizować koncert lub wykład. Pałac w Sypniewie stanowi zaś własność prywatną, ewentualnie można wynająć salę za opłatą. Za obiekt zdegradowany uznany został budynek Wiejskiego Domu Kultury w Sypniewie zlokalizowany jest na jest na działkach oznaczonych numerami geodezyjnymi 221/17 i 221/10 obręb Sypniewo o powierzchni 0,3008 ha. Zgodnie z danymi Starostwa Powiatowego w Sępólnie Krajeńskim zawartymi w kartotece budynków - budynek stanowią trzy budynki oznaczone numerami ewidencyjnymi 297, 298 i 299 wybudowane w 1960 roku. Zgodnie w projektem budowlanym istniejąca powierzchnia zabudowy wynosi 471,09 m². Budynek wybudowany został w technologii tradycyjnej jako obiekt jednokondygnacyjny,

niepodpiwniczony. Ściany wymurowane zostały z elementów drobnowymiarowych na zaprawie. Obiekt został posadowiony bezpośrednio na ławach fundamentowych. Obecnie, budynek z uwagi na brak niezbędnej konserwacji i bieżących remontów coraz bardziej niszczy. Dach budynku pokryty jest papą. Pokrycie to jest zużyte, występują na nim zmarszczenia i nieszczelności, co powoduje zalewanie pomieszczeń. Niezbędna jest wymiana instalacji centralnego ogrzewania, pieca, instalacji elektrycznej, wodno - kanalizacyjnej, wentylacji. Wskazana jest kompleksowa termomodernizacja obiektu. Państwowy Powiatowy Inspektorat Sanitarny w Sępólnie Krajeńskim w wyniku kontroli sanitarnej przeprowadzonej w dniu 21.04.2015 r. stwierdził szereg nieprawidłowości sanitarno - higienicznych. Zatem Burmistrz Więcborka zmuszony został do wyłączenia pomieszczenia sali widowiskowej o powierzchni 144,25m² z użytkowania. W innych pomieszczeniach w budynku również stwierdzono wiele uchybień. Gmina Więcbork dnia 25.04.2017 r. uzyskała pozwolenie na budowę na zadanie polegające na „Przebudowie budynku Wiejskiego Domu Kultury w Sypniewie wraz z budową infrastruktury towarzyszącej”. W wyniku ekspertyzy technicznej stanu konstrukcji i elementów budynku stwierdzono, iż budynek jest aktualnie wykonany jako stan surowy otwarty i nadaje się do przeprowadzenia planowanej inwestycji. Powierzchnia użytkowa budynku zgodnie z projektem budowlanym po zrealizowaniu planowanej inwestycji ogółem wyniesie 359,60 m², a powierzchnia zabudowy 490,16 m². Jednocześnie w wyniku realizacji inwestycji obiekt zostanie dostosowany do potrzeb osób niepełnosprawnych i starszych przez likwidację barier architektonicznych. Przewiduje się, że po przeprowadzeniu inwestycji z budynku będzie korzystać 600 osób.

Zdjęcie 4. Budynek WDK w Sypniewie przy ulicy 29 Stycznia 36



Fot. Katarzyna Pawlisz

Z analizy ankiet złożonych przez mieszkańców w trakcie prac nad programem rewitalizacji wynika, iż mieszkańcy sołectwa Sypniewo na pytanie jakie działania powinny zostać podjęte przez władze gminy w celu eliminacji i ograniczenia negatywnych zjawisk na terenie zamieszkania wśród wielu innych – na pierwszym miejscu wskazywali budowę i remont dróg, chodników, miejsc parkingowych (92% ankietowanych), na drugim miejscu budowę miejsc rekreacji, sportu oraz budowę i remont obiektów kulturalnych, świetlic (88% ankietowanych) oraz na trzecim miejscu działania mające na celu zmniejszenie bezrobocia (85% ankietowanych). Podobne wyniki wykazały złożone ankiet w sołectwach bezpośrednio graniczących z sołectwem Sypniewo. Poniższa tabela wskazuje wyniki ankiet (poziom procentowy) - trzech najczęściej wskazywanych przez mieszkańców działań do realizacji.

Tabela 9. Wyniki ankiet w sołectwach graniczących z sołectwem Sypniewo

sołectwo	budowa i remont dróg, chodników, miejsc parkingowych	budowa miejsc rekreacji, sportu oraz budowa i remont obiektów kulturalnych, świetlic	działania mające na celu zmniejszenie bezrobocia
Adamowo	100%	92%	67%
Frydrychowo	87,5%	62,5%	87,5%
Jeleń	100%	40%	60%

Lubcza	83%	49%	63%
Wymysłowo	82%	82%	64%

Źródło: Obliczenia własne na podstawie ankiet

Podsumowując, za najważniejsze problemy sołectwa Sypniewo, należy uznać:

1. Wysoki udział ludności w wieku poprodukcyjnym w ludności ogółem na obszarze sołectwa Sypniewo - zachodzi potrzeba rozwijania miejsc opieki dla osób starszych oraz stworzenia oferty spędzania wolnego czasu dla seniorów.
2. Wysokie uzależnienie od pomocy społecznej – niezbędne jest prowadzenie przedsięwzięć przeciwdziałających wykluczeniu oraz ubóstwu ludności.
3. Występowanie bezrobocia na terenie sołectwa Sypniewo – zachodzi potrzeba tworzenia miejsc pracy i przeprowadzania szkoleń.
4. Występowanie obiektu zdegradowanego – Wiejskiego Domu Kultury, z którego korzystanie częściowo jest niemożliwe i w znacznym stopniu ograniczone – istnieje potrzeba przebudowy budynku oraz jego adaptacji na cele aktywizacji społecznej.

Największe potencjały sołectwa Sypniewo to:

1. Sołectwo charakteryzuje się skupioną zabudową – co stwarza najlepsze warunki dalszego rozwoju. Koncentracja mieszkańców korzystnie wpływa na możliwość rozwoju aktywności społecznej.
2. Sołectwo posiada duży potencjał przyrodniczy lasów, znajduje się w granicach Krajeńskiego Parku Krajobrazowego oraz częściowo w sieci Natura 2000.
3. Sołectwo Sypniewo wyróżnia się obecnością szkolnictwa, w tym szkoły średniej - Zespołu Szkół Centrum Kształcenia Rolniczego.
4. Na terenie sołectwa znajduje się Zespół Pałacowo - Parkowy – co jest dodatkowym walorem turystycznym.
5. Przez sołectwo Sypniewo przebiega droga wojewódzka - nr 189 - to uwarunkowanie ma duże znaczenie dla rozwoju społecznego i gospodarczego.

6. Wizja stanu obszaru rewitalizacji po przeprowadzonej rewitalizacji

6.1. Śródmieście - miasto Więcbork

Rewitalizację śródmieścia zamierza się przeprowadzić zgodnie z celem A, określonym w rozdziale 6.4.2 „Zasad programowania przedsięwzięć rewitalizacyjnych w celu ubiegania się o środki finansowe w ramach Regionalnego Programu Operacyjnego Województwa Kujawsko- Pomorskiego na lata 2014 - 2020”, to znaczy „przekształcenie przestrzeni zdegradowanej na cele aktywizacji społecznej”.

Dla osób w wieku poprodukcyjnym, osób zagrożonych wykluczeniem społecznym i ubóstwem oraz dzieci w wieku 3 - 5 lat przewiduje się, w celu zagospodarowania wolnego czasu w sposób aktywny, budowania więzi międzypokoleniowych, nabycia nowych umiejętności oraz złagodzenia zdiagnozowanych negatywnych zjawisk - następujący zakres działań:

- W ramach projektu nr 1 „Czas na zmiany - aktywizacja społeczno-zawodowa mieszkańców z obszarów rewitalizowanych w gminie Więcbork” przeprowadzone zostaną szkolenia z zakresu umiejętności poszukiwania pracy, szkolenia umożliwiające nabycie, podniesienie lub zmianę kwalifikacji, indywidualne konsultacje z doradcą zawodowym. Planowana jest również współpraca z rozwijającymi się firmami działającymi na lokalnym rynku pracy. Wyżej wymienione działania przyczynią się do podniesienia aktywizacji społeczno-zawodowej i zmniejszenia bezrobocia, które jest główną przyczyną korzystania z pomocy społecznej. Celem projektu jest zaktywizowanie i ograniczenie ilości osób korzystających z pomocy społecznej.

- Planowane jest powstanie Centrum Usług Społecznych (projekt nr 2), w którym funkcjonować będzie klub samopomocy, świadczący wsparcie podczas pobytu dziennego. Celem klubu będzie zwiększenie dostępności usług społecznych, w szczególności usług opiekuńczych - bytowych (poczestunek, w tym gorący posiłek), usług prozdrowotnych (ćwiczenia rekreacyjno-wspomagające, konsultacje pielęgniarskie, masaże relaksacyjne, aerobik dla seniorów/gimnastyka), usług wspomagających i aktywizujących - dla osób zagrożonych ubóstwem lub wykluczeniem społecznym.

- Projekt nr 11 „Senior +” również przyczyni się do rozwoju usług społecznych, w szczególności opiekuńczych, na rzecz osób starszych o różnym stopniu niesamodzielności (tj. osoby starsze i/lub osoby niepełnosprawne). Usługi, w utworzonej placówce będą

Lokalny Program Rewitalizacji Gminy Więcbork na lata 2017 - 2023

ukierunkowane na rozwój samopomocy dla osób starszych jak również realizację codziennych czynności.

- Projekt nr 4 przewiduje utworzenie „Akademii kreatywnego smyka”, dzięki której dzieci w wieku 3 - 5 lat (z rodzin korzystających z pomocy społecznej), które nie są objęte wychowaniem przedszkolnym zostaną objęte opieką i edukacją. Przedsięwzięcie zakłada podniesienie poziomu rozwoju ogólnego dzieci, podniesienie poziomu rozwoju manualnego, ruchowego, umiejętności komunikacyjnych u dzieci uczęszczających na zajęcia oraz naukę współpracy i działania w grupie. Projekt pomoże rozwiązać problem niewystarczającej liczby miejsc w przedszkolu dla dzieci w tym wieku, pośrednio umożliwi również próbę podjęcia pracy przez rodziców zajmujących się dotychczas dziećmi w domu. Ponadto projektem adresowanym do dzieci w tym wieku będzie „Bibliosmyk” (projekt nr 5) - spotkania z książką – głośne czytanie bajek oraz oglądanie książek i próba zainteresowania nimi dzieci. Projekt ten zapewni pożyteczne zagospodarowanie czasu dzieciom.

- Projekty nr 10 i nr 13 skierowane do seniorów („Spotkania z książką”, „Aktywny senior”) służyć będą aktywizacji osób w wieku poprodukcyjnym. Zakładają one cykl spotkań, na których poruszone zostaną tematy dotyczące sztuki, zdrowia, relacji międzypokoleniowych. Zaplanowano również zajęcia z obsługi komputera i korzystania z Internetu, zajęcia wspólnego muzykowania „seniorzy + dzieci”, zajęcia plastyczno – manualne („Zręczne dłonie”), spotkania dla miłośników gier planszowych („Biblio – gralnia”).

- Projekt nr 16 „Mieszkańcy śródmieścia w działaniu” skierowany do osób zagrożonych ubóstwem lub wykluczeniem społecznym, przede wszystkim do osób w wieku poprodukcyjnym. W ramach projektu zatrudniony zostanie animator, którego zadaniem będzie opracowanie szablonu zajęć zachęcających uczestników do większej aktywności oraz włączenia się osób starszych w życie lokalnej społeczności.

Do realizacji w/w działań niezbędna jest przebudowa oraz zmiana sposobu użytkowania budynku niemieszkalnego przy ul. Rybackiej 11A (po kościele ewangelickim) na Centrum Aktywności Lokalnej. Inwestycja obejmować będzie: wymianę stolarki okiennej i drzwiowej, wymianę pokrycia dachowego, budowę węzła sanitarnego, wykonanie instalacji elektrycznej, instalacji centralnego ogrzewania oraz instalacji wodno - kanalizacyjnej, prace

ogólnobudowlane, zaplanowanie i zagospodarowanie pomieszczeń na sale do prowadzenia poszczególnych, planowanych zajęć edukacyjnych, warsztatów, szkoleń i spotkań.

Do działania klubu samopomocy oraz programu „Senior +” niezbędna jest zaś przebudowa, rozbudowa oraz zmiana sposobu użytkowania budynku gospodarczego przy ul. Mickiewicza 22, która jest już w trakcie realizacji. Umowa z wykonawcą zakłada realizację inwestycji do 22 czerwca 2018 r.

6.2. Sołectwo Sypniewo

Rewitalizację sołectwa Sypniewo również zamierza się przeprowadzić zgodnie z celem A, określonym w rozdziale 6.4.2 „Zasad programowania przedsięwzięć rewitalizacyjnych w celu ubiegania się o środki finansowe w ramach Regionalnego Programu Operacyjnego Województwa Kujawsko - Pomorskiego na lata 2014 - 2020”, to znaczy „przekształcenie przestrzeni zdegradowanej na cele aktywizacji społecznej”.

Dla społeczności lokalnej, w tym głównie dla osób w wieku poprodukcyjnym, dla osób zagrożonych ubóstwem lub wykluczeniem społecznym oraz dla osób bezrobotnych przewiduje się:

- W ramach projektu nr 1 „Czas na zmiany - aktywizacja społeczno - zawodowa mieszkańców z obszarów rewitalizowanych w gminie Więcbork” również na terenie sołectwa Sypniewo - przeprowadzone zostaną szkolenia z zakresu umiejętności poszukiwania pracy, szkolenia umożliwiające nabycie, podniesienie lub zmianę kwalifikacji, indywidualne konsultacje z doradcą zawodowym. Planowana jest również współpraca z rozwijającymi się firmami działającymi na lokalnym rynku pracy. Celem projektu jest podniesienie aktywności społeczno - zawodowej osób bezrobotnych zamieszkujących na obszarze rewitalizacji oraz zmniejszenie bezrobocia. Realizacji powyższego celu służyć będzie również projekt nr 15.
- Projekt nr 3 „Pełni życia – akademia seniora” zakłada realizację cyklu zajęć aktywizacyjno-integracyjnych dla seniorów. Zostaną utworzone grupy tematyczne i uczestniczenie w nich będzie miało na celu rozwijanie zainteresowań i pasji uczestników, zaplanowano szereg zajęć, m.in. Akademia Kucharza (akademia zdrowego żywienia, cukiernia Łasucha), sprawny SENIOR (zajęcia fitness, aerobik dla seniorów), radość tworzenia – warsztaty rękodzieła połączone z wystawami prac, Muzyczne Inspiracje – kameralne koncerty w wykonaniu seniorów z Sypniewa.

Lokalny Program Rewitalizacji Gminy Więcbork na lata 2017 - 2023

- Projekt nr 8 „W świetle filmu – zajęcia warsztatowe w pracowni filmowej” skierowany jest do młodzieży (do 18 roku życia) pochodzącej z rodzin korzystających z pomocy społecznej. Udział w warsztatach rozwinie horyzonty i pasje ludzi młodych i da szansę na to, że w przyszłości znajdą oni pracę i nie będą korzystać z pomocy społecznej.
- Cykl spotkań organizowanych dla seniorów, pt. „Spotkania z książką” (projekt nr 10). Podczas spotkań poruszone zostaną tematy dotyczące sztuki, zdrowia, relacji międzypokoleniowych. Poruszane będą zagadnienia związane z obsługą komputera i korzystaniem z Internetu, zajęcia wspólnego muzykowania „seniorzy + dzieci”.
- W ramach projektu nr 9 „Kompleksowego wsparcia dla bezrobotnych z sołectwa Sypniewo” przewiduje się organizację zajęć grupowego poradnictwa zawodowego, zgodnie z potrzebami, które zostaną zdiagnozowane u osób bezrobotnych. Planuje się również indywidualne porady zawodowe dla zainteresowanych osób bezrobotnych oraz poradnictwo w zakresie wyboru zawodu zgodnego z kwalifikacjami i kompetencjami lub poradnictwo zawodowe w zakresie podnoszenia lub uzupełniania kompetencji i kwalifikacji zawodowych, a także naukę aktywnego poszukiwania pracy.
- „Serce społeczności sypniewskiej” (projekt nr 14) przewiduje zatrudnienie animatora aktywności lokalnej, którego głównym zadaniem będzie pobudzenie aktywności społecznej wśród osób korzystających z pomocy społecznej.
- „Drogowskaz na pracę” projekt (nr 15) skierowany jest do osób bezrobotnych, dla których zorganizowane zostaną spotkania z przedsiębiorcami. Będzie to okazja spotkania w jednym czasie i w jednym miejscu przedstawicieli lokalnych firm oraz porozmawiania z nimi na temat możliwości zatrudnienia. Spotkania dadzą możliwość nawiązania nieskrępowanego i bezpośredniego kontaktu obydwu stronom rynku pracy (pracodawcy – poszukujący pracy).

Warunkiem koniecznym powodzenia planowanych działań mających na celu aktywizację mieszkańców, jest realizacja inwestycji polegającej na przebudowie budynku Wiejskiego Domu Kultury w Sypniewie. Na terenie sołectwa Sypniewo nie ma innych budynków, które mogłyby być wykorzystane na ten cel. Budynek został wybudowany ok. 1960 roku i ze względu na zły stan techniczny oraz sanitarno - higieniczny niezbędna jest jego przebudowa oraz modernizacja. Inwestycja obejmuje przebudowę wraz z wykonaniem instalacji wewnętrznych: wentylacji, elektrycznej, tp, wodno - kanalizacyjnej, centralnego ogrzewania i CWU. Planowana jest wymiana części stolarki okiennej i drzwiowej. Ocieplenie budynku oraz wykonanie elewacji. Remont obejmie również pomieszczenia wewnątrz

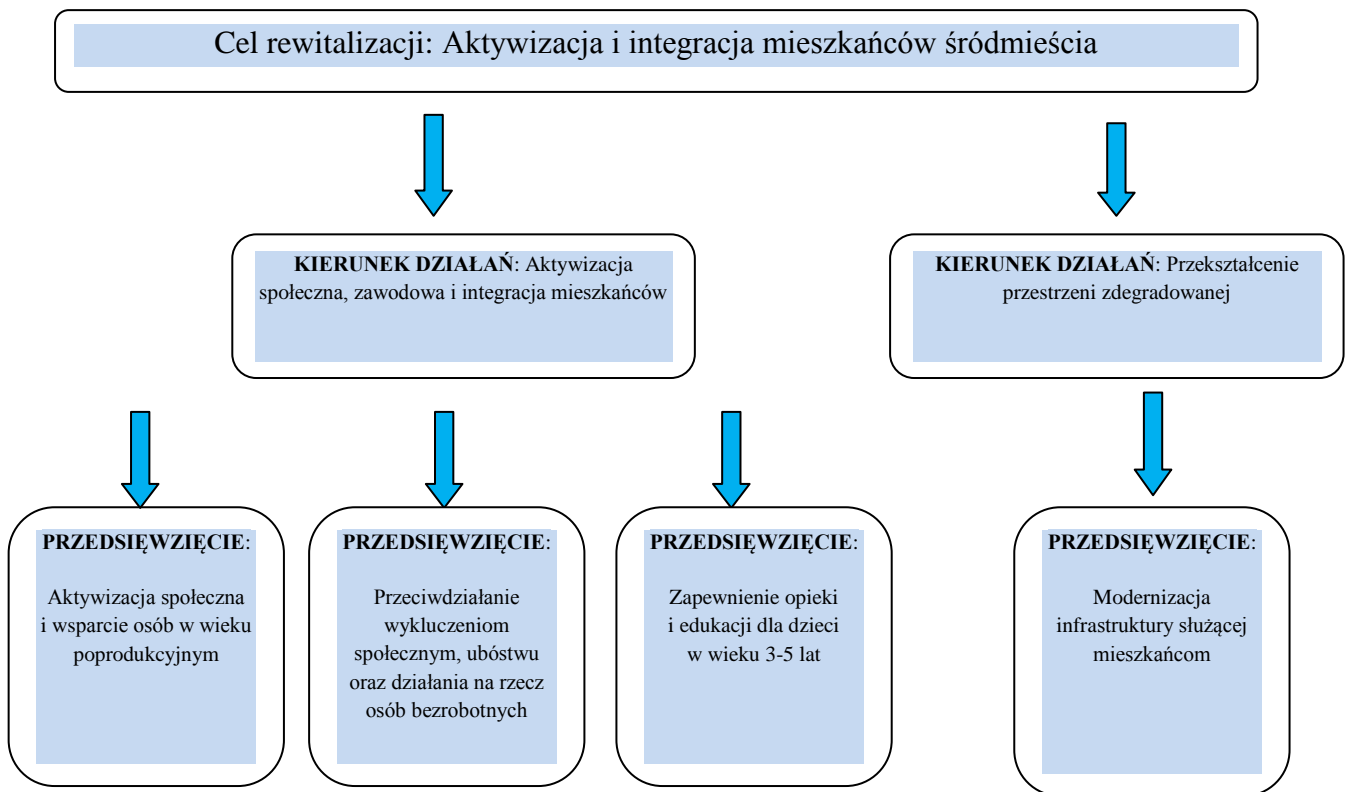
budynku. Planowana jest także budowa zaplecza kuchennego oraz przystosowanie pomieszczeń do korzystania z nich przez osoby niepełnosprawne.

7. Cele rewitalizacji oraz odpowiadające im kierunki działań służące eliminacji lub ograniczeniu negatywnych zjawisk

Zgodnie z „Zasadami programowania przedsięwzięć rewitalizacyjnych w celu ubiegania się o środki finansowe w ramach Regionalnego Programu Operacyjnego Województwa Kujawsko- Pomorskiego na lata 2014 - 2020” cele rewitalizacji muszą odpowiadać na problemy zidentyfikowane na etapie diagnozy. Gmina Więcbork w odpowiedzi na problemy na podstawie, których dokonano delimitacji obszaru rewitalizacji, wyznaczyła wspólny cel rewitalizacji odnoszący się przede wszystkim do sfery społecznej oraz przestrzenno - funkcjonalnej. Stan końcowy procesu rewitalizacji w roku 2023 jest ukierunkowany na osiągnięcie efektów takich jak:

- wzrost aktywności społecznej, ożywienie społeczne,
- zmniejszenie poziomu ubóstwa i wykluczenia społecznego, w tym poprzez poprawę warunków uczestnictwa osób w trudnej sytuacji w życiu społecznym i gospodarczym,
- stworzenie infrastruktury dla rozwoju społecznego gminy.

Schemat 1. Obszar rewitalizacji 1 – śródmieście



Schemat 2. Obszar rewitalizacji 2 – sołectwo Sypniewo

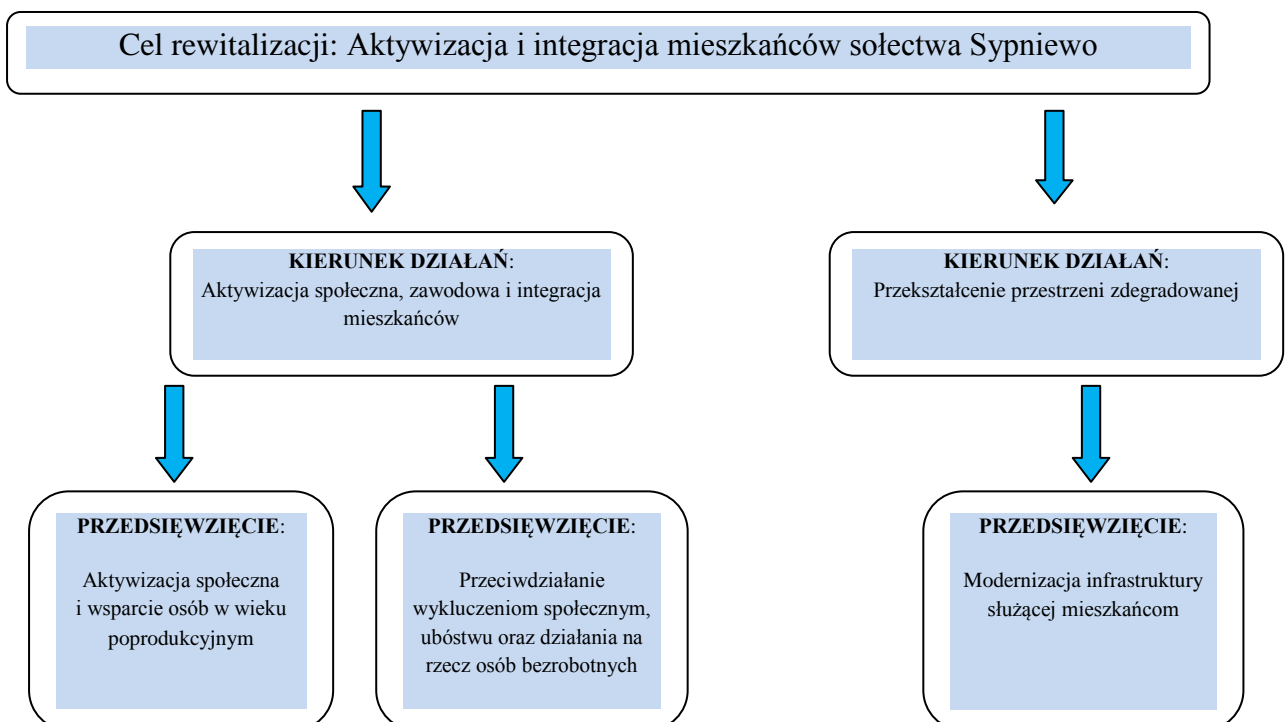


Tabela 10. Wskaźniki dla celów rewitalizacji i projektów

Nazwa wskaźnika	Wartość bazowa	Wartość docelowa (rok 2023)
Wskaźniki dla celów rewitalizacji		
Liczba osób w wieku poprodukcyjnym objętych wsparciem na obszarze rewitalizacji (Więcbork - śródmieście, sołectwo Sypniewo)	0	170
Występowanie przestrzeni zdegradowanych - ha (Więcbork- śródmieście, sołectwo Sypniewo)	0,5665 ha	0 ha
Liczba wspartych obiektów infrastruktury społecznej (Więcbork - śródmieście, sołectwo Sypniewo)	0	3
Liczba osób bezrobotnych w wieku produkcyjnym na obszarze rewitalizacji (sołectwo Sypniewo)	88	64
Liczba osób korzystających z pomocy społecznej, u których wzrosła aktywność społeczna (Więcbork - śródmieście, sołectwo Sypniewo)	0	95
Wskaźniki dla celów projektów		
Liczba osób zagrożonych ubóstwem lub wykluczeniem społecznym poszukujących pracy po opuszczeniu programu (Więcbork - śródmieście, sołectwo Sypniewo)	0	66
Liczba dzieci w wieku 3 – 5 lat objęta wychowaniem przedszkolnym i innymi formami opieki i edukacji (Więcbork – śródmieście)	15	35
Liczba osób zagrożonych ubóstwem lub wykluczeniem społecznym pracujących po opuszczeniu programu, łącznie z pracującymi na własny rachunek (Więcbork - śródmieście, sołectwo Sypniewo)	0	26
Liczba osób zagrożonych ubóstwem lub wykluczeniem społecznym, które podniosły kwalifikacje lub wzięły udział w szkoleniu, albo podniosły kompetencje po opuszczeniu programu (Więcbork - śródmieście, sołectwo Sypniewo)	0	31
Liczba osób korzystających z pomocy społecznej objętych wsparciem w programie (Więcbork - śródmieście, sołectwo Sypniewo)	0	95
Liczba osób korzystających z zrewitalizowanych obszarów	0	2 200
Liczba osób zagrożonych ubóstwem lub wykluczeniem społecznym objętych wsparciem w programie lub objętych usługami społecznymi (Więcbork - śródmieście, sołectwo Sypniewo)	0	331
Liczba osób zagrożonych ubóstwem lub wykluczeniem społecznym, u których wzrosła aktywność społeczna (Więcbork - śródmieście, sołectwo Sypniewo)	0	242
Liczba wspartych obiektów lub budynków bądź miejsc świadczenia usług społecznych zlokalizowanych	0	3

na rewitalizowanych obszarach (Więcbork - śródmieście, sołectwo Sypniewo)		
Powierzchnia obszarów objętych rewitalizacją (Więcbork - śródmieście, sołectwo Sypniewo)	0	0,5665 ha

Źródło: Opracowanie własne

7.1 Lista planowanych projektów/ przedsięwzięć rewitalizacyjnych

Aby zapewnić osiągnięcie wyznaczonych celów oraz wyprowadzenie wskazanych obszarów rewitalizowanych ze stanu kryzysowego niezbędne jest wskazanie przedsięwzięć rewitalizacyjnych. Na przedsięwzięcie rewitalizacyjne składa się grupa projektów i innych działań o charakterze społecznym, gospodarczym, edukacyjnym, naukowym, zdrowotnym lub kulturalnym, wynikających z programu rewitalizacji. W poniższych tabelach wskazano kluczowe dla procesu rewitalizacji przedsięwzięcia oraz projekty rewitalizacyjne nastawione na rozwiązywanie zdiagnozowanych problemów.

Tabela 11. Lista głównych projektów/ przedsięwzięć rewitalizacyjnych

Obszar rewitalizacji (nr/ nazwa)	Przedsięwzięcie (nr/ nazwa)	Projekt (nr/ nazwa)	Typ projektu	Opis projektu					
				Podmiot/y realizujące projekt	Zakres realizowanych zadań	Lokalizacja (miejsce przeprowadzenia danego projektu)	Szacowana wartość projektu (zł)	Prognozowane rezultaty	Sposób oceny i zmierzenia rezultatów w odniesieniu do celów rewitalizacji
1	2	3	4	5	6	7	8	9	10
Cel rewitalizacji 1 : Aktywizacja i integracja mieszkańców śródmieścia/ Cel rewitalizacji 2: Aktywizacja i integracja mieszkańców sołectwa Sypniewo									
Kierunek działań 1.1/2.1 : Aktywizacja społeczna, zawodowa i integracja mieszkańców									
Obszar rewitalizacji 1-Więcbork śródmieście 2- Sołectwo Sypniewo	Przeciwdziałanie wykluczeniu społecznemu, ubóstwu oraz działaniom na rzecz osób bezrobotnych	1., „Czas na zmiany - aktywizacja społeczno-zawodowa mieszkańców z obszarów rewitalizowanych w gminie Więcbork”	S	Miejsko- Gminny Ośrodek Pomocy Społecznej/ Gmina Więcbork	- Celem projektu jest podniesienie aktywności zawodowej i zmniejszenie bezrobocia na terenie sołectwa Sypniewo oraz zaktywizowanie i ograniczenie ilości osób korzystających z pomocy społecznej w śródmieściu. - Projekt zakłada szkolenia z zakresu umiejętności poszukiwania pracy, szkolenia umożliwiające nabycie, podniesienie lub zmianę kwalifikacji oraz	1 - Budynek przy ul. Rybackiej 11 A, Więcbork (Centrum Aktywności Lokalnej), 2 - Budynek WDK, ul. 29 Stycznia 36, Sypniewo	150 000,00	Wskaźnik produktu 1. Liczba osób zagrożonych ubóstwem lub wykluczeniem społecznym objętych wsparciem w programie – 15 osób (w tym 8 osób z sołectwa Sypniewo i 7 osób ze śródmieścia). (LSR, SZOOP)	Sposób pomiaru: 1. Ankieta monitorująca/ badanie dalszych losów uczestników projektu. 2. Listy obecności.

					<p>przewiduje możliwość odbycia kursów zawodowych,</p> <ul style="list-style-type: none"> - W ramach projektu będą odbywały się zajęcia aktywizacyjne, osoby bezrobotne będą miały możliwość skorzystania z indywidualnych konsultacji z doradcą zawodowym, prowadzone będą również działania przygotowujące do rozmowy rekrutacyjnej, uczestnicy projektu nauczą się przygotowywać CV i listy motywacyjne (zajęcia przy komputerach). - Przewidziane są: nauka autoprezentacji, zapoznanie z nowymi standardami pracy, wykorzystanie Internetu do poszukiwania pracy. - Przewidziane jest również przeprowadzenie szkoleń we współpracy z lokalnymi firmami działającymi i rozwijającymi się na terenie gminy Więcbork. Tematyka szkoleń zostanie dostosowana do zapotrzebowania na rynku pracy. 			<p>Wskaźnik rezultatu</p> <ol style="list-style-type: none"> 1. Liczba osób zagrożonych ubóstwem lub wykluczeniem społecznym poszukujących pracy po opuszczeniu programu - 8 osób (w tym 5 osób z sołectwa Sypniewo i 3 osoby ze śródmieścia). (LSR, SZOOP) 2. Liczba osób zagrożonych ubóstwem lub wykluczeniem społecznym pracujących po opuszczeniu programu (łącznie z pracującymi na własny rachunek) – 6 osób (w tym 4 osoby z sołectwa Sypniewo i 2 osoby ze śródmieścia). (LSR, SZOOP) 3. Liczba osób zagrożonych ubóstwem lub wykluczeniem społecznym, u których wzrosła aktywność społeczna - 12 osób (w tym 7 osób z sołectwa Sypniewo i 5 osób ze śródmieścia). (LSR). 	
Obszar rewitalizacji 1-Więcbork śródmieście	Cel rewitalizacji 1 : Aktywizacja i integracja mieszkańców śródmieścia								
	Kierunek działań 1.1 : Aktywizacja społeczna, zawodowa i integracja mieszkańców								
Przeciwdziałanie wykluczeniom społecznym, ubóstwu oraz działania na rzecz osób bezrobotnych	2. „Centrum Usług Społecznych”	S	Miejsko- Gminny Ośrodek Pomocy Społecznej/ Gmina Więcbork	- Projekt przewiduje utworzenie Centrum Usług Społecznych (dalej: CUS), którego celem będzie zwiększenie dostępności usług społecznych w szczególności usług	1 - Budynek przy ul. Mickiewicza 22 Więcbork	941 176,48	Wskaźnik produktu:	Sposób pomiaru:	
							1. Liczba osób zagrożonych ubóstwem lub wykluczeniem społecznym objętych usługami społecznymi	1. Dokumentacja placówki informująca o liczbie osób korzystających z usług	

					<p>opiekuńczych dla osób zagrożonych ubóstwem lub wykluczeniem społecznym,</p> <ul style="list-style-type: none"> - W ramach projektu planuje się świadczyć wsparcie na rzecz poprawy dostępu do usług opiekuńczych nad osobami niesamodzielnymi, w tym starszymi i z niepełnosprawnościami, obejmujące utworzenie i rozwój oferty klubu samopomocy jako „ośrodka wsparcia” w rozumieniu ustawy o pomocy społecznej, zapewniającego dzienną opiekę dla osób niesamodzielnymi, - W ramach CUS, funkcjonować będzie klub samopomocy, świadczący wsparcie podczas pobytu dziennego, przez min. 3 dni w tygodniu, w godzinach od 10-15 (łącznie min. 5h/dziennie), - Oferowane usługi opiekuńcze przewidują rozwinięcie dostępności do usług opiekuńczych na bazie klubu samopomocy, w szczególności: usług bytowych (poczęstunek, w tym gorący posiłek), usług prozdrowotnych (ćwiczenia rekreacyjno-wspomagające, konsultacje pielęgniarstwa, masaże relaksacyjne, aerobik dla seniorów/gimnastyka), usług wspomagających i aktywizujących (warsztaty tematyczne, spotkania dyskusyjne, wsparcie psychologiczne, organizacja czasu wolnego, gry towarzyskie, imprezy 			<p>świadczonymi w interesie ogólnym w programie: -wartość docelowa wskaźnika – 60 osób w tym 10 osób ze środowiska (SZOOP)</p> <p>Wskaźnik rezultatu:</p> <p>1. Liczba wspartych w programie miejsc świadczenia usług społecznych istniejących po zakończeniu projektu: -wartość docelowa wskaźnika – 1 miejsce (SZOOP)</p>	
--	--	--	--	--	---	--	--	--	--

					<p>integrujące ze środowiskiem lokalnym, wyjazdy edukacyjno-kulturalne),</p> <p>- Łącznie planuje się, iż w trakcie trwania projektu z usług skorzysta 60 osób (rekrutacja ciągła, otwarta, miejsca krótkoterminowe do końca trwania projektu). Z danych MGOPS w Więcborku wynika, że projekt obejmie również osoby z obszaru rewitalizacji (10 osób).</p>				
Obszar rewitalizacji 2- Sołectwo Sypniewo	Cel rewitalizacji 2 : Aktywizacja i integracja mieszkańców sołectwa Sypniewo								
	Kierunek działań 2.1 : Aktywizacja społeczna, zawodowa i integracja mieszkańców								
Aktywizacja społeczna i wsparcie osób w wieku poprodukcyjnym	3., „Pełni życia – akademia seniora”	S	Miejsko - Gminny Ośrodek Kultury w Więcborku	<p>- Przedsięwzięcie zakłada realizację cyklu zajęć aktywizacyjno - integracyjnych dla seniorów z sołectwa Sypniewo,</p> <p>- Działania będą miały na celu zagospodarowanie wolnego czasu uczestnikom i jego pożyteczne wypełnienie oraz spotkania w gronie znajomych i sąsiadów, udział w zajęciach ma się przyczynić do zwiększenia samooceny i poczucia, że jest się potrzebnym,</p> <p>- Zostaną utworzone grupy tematyczne celem rozwijania zainteresowań i pasji uczestników,</p> <p>- Zaplanowano szereg zajęć, m.in. Akademia Kucharza (akademia zdrowego żywienia, cukiernia Łasucha), sprawni SENIOR</p>	2 -Budynek WDK, ul. 29 Stycznia 36, Sypniewo	50 000,00	<p>Wskaźnik produktu</p> <p>1. Liczba osób zagrożonych ubóstwem lub wykluczeniem społecznym objętych wsparciem w programie – 40 osób (LSR, SZOOP)</p> <p>Wskaźnik rezultatu</p> <p>1. Liczba osób zagrożonych ubóstwem lub wykluczeniem społecznym, u których wzrosła aktywność społeczna – 38 osób (LSR)</p>	<p>Sposób pomiaru:</p> <p>1. Ankieta monitorująca/ badanie dalszych losów uczestników projektu.</p> <p>2. Listy obecności.</p>	

					(zajęcia fitness, aerobik dla seniorów), radość tworzenia – warsztaty rękodzieła połączone z wystawami prac, Muzyczne Inspiracje – kameralne koncerty w wykonaniu seniorów z Sypniewa.				
Obszar rewitalizacji 1-Więcbork śródmieście	Cel rewitalizacji 1 : Aktywizacja i integracja mieszkańców śródmieścia								
	Kierunek działań 1.1 : Aktywizacja społeczna, zawodowa i integracja mieszkańców								
Zapewnienie opieki i edukacji dla dzieci w wieku 3-5 lat	4.„Akademia kreatywnego smyka”	S	Miejsko – Gminna Biblioteka Publiczna w Więcborku/ Kierunek Więcbork	- Projekt skierowany jest do dzieci w wieku 3-5 lat z rodzin korzystających z pomocy społecznej, które nie są objęte wychowaniem przedszkolnym oraz innymi formami opieki i edukacji, - Projekt pomoże rozwiązać problem niewystarczającej liczby miejsc w przedszkolu dla dzieci w tym wieku, pośrednio projekt umożliwi również próbę podjęcia pracy przez rodziców zajmujących się dotychczas dziećmi w domu, -Celem projektu jest zapewnienie dzieciom opieki i edukacji przez 5 dni w tygodniu, w godzinach porannych (łącznie max. 5h/dziennie), - Przedsięwzięcie zakłada podniesienie poziomu rozwoju ogólnego dzieci, podniesienie poziomu rozwoju manualnego, ruchowego, umiejętności komunikacyjnych u dzieci uczęszczających na zajęcia oraz naukę współpracy i działania w grupie, - Zajęcia prowadzone będą	1-Budynek przy ul. Rybackiej 11A, Więcbork (Centrum Aktywności Lokalnej)	50 000,00	Wskaźnik produktu 1. Liczba osób zagrożonych ubóstwem lub wykluczeniem społecznym objętych wsparciem w programie – 10 osób (LSR, SZOOP) Wskaźnik rezultatu 1. Liczba osób zagrożonych ubóstwem lub wykluczeniem społecznym, u których wzrosła aktywność społeczna – 10 osób (LSR)	Sposób pomiaru: 1. Dokumentacja Centrum Aktywności Lokalnej informująca o liczbie osób korzystających z usług. 2. Listy obecności.	

					przez osobę posiadającą odpowiednie kwalifikacje.				
Obszar rewitalizacji 1-Więcbork śródmieście	Cel rewitalizacji 1 : Aktywizacja i integracja mieszkańców śródmieścia								
	Kierunek działań 1.1 : Aktywizacja społeczna, zawodowa i integracja mieszkańców								
Zapewnienie opieki i edukacji dla dzieci w wieku 3-5 lat	5.„Bibliosmyk”	S	Gmina Więcbork/ Miejsko - Gminna Biblioteka Publiczna w Więcborku	<ul style="list-style-type: none"> - Projekt skierowany jest do dzieci w wieku 3-5 lat z rodzin korzystających z pomocy społecznej, które nie są objęte wychowaniem przedszkolnym oraz innymi formami opieki i edukacji, - Projekt pozwoli na zapewnienie opieki i edukacji dla dzieci przez około 2 godziny dziennie od poniedziałku do piątku, - Projekt zakłada uczestnictwo w zajęciach rodziców/ dziadków, - Dodatkowymi atutami zajęć „Bibliosmyka” będzie spotkanie z książką – głośne czytanie bajek oraz oglądanie książek i próba zainteresowania nimi dzieci, -W ramach projektu zaplanowano również wyposażenie sali w pomoce dydaktyczne i niezbędny sprzęt, - Zajęcia prowadzone będą przez pracowników Miejsko-Gminnej Biblioteki Publicznej w Więcborku. 	1-Budynek przy ul. Rybackiej 11A, Więcbork (Centrum Aktywności Lokalnej)	50 000,00	<p>Wskaźnik produktu</p> <p>1. Liczba osób zagrożonych ubóstwem lub wykluczeniem społecznym objętych wsparciem w programie – 10 osób (LSR, SZOOP)</p> <p>Wskaźnik rezultatu</p> <p>1. Liczba osób zagrożonych ubóstwem lub wykluczeniem społecznym, u których wzrosła aktywność społeczna – 10 osób (LSR)</p>	<p>Sposób pomiaru:</p> <p>1. Dokumentacja biblioteki informująca o liczbie osób korzystających z usług.</p> <p>2. Listy obecności.</p>	
Obszar rewitalizacji	Cel rewitalizacji 2: Aktywizacja i integracja mieszkańców sołectwa Sypniewo								
	Kierunek działań 2. 2 : Przekształcenie przestrzeni zdegradowanej								

<p>2- Sołectwo Sypniewo</p>	<p>Modernizacja infrastruktury służącej mieszkańcom</p>	<p>6, „Przebudowa budynku Wiejskiego Domu Kultury w Sypniewie”</p>	<p>P-F</p>	<p>Gmina Więcbork</p>	<p>-Inwestycja obejmie przebudowę budynku Wiejskiego Domu Kultury w Sypniewie, w celu zrewitalizowania obiektu zdegradowanego i jego dostosowania do potrzeb społecznych w sołectwie Sypniewo. Dzięki stworzeniu odpowiednich warunków infrastrukturalnych będzie możliwa realizacja działań na rzecz osób zagrożonych ubóstwem lub wykluczeniem społecznym, bezrobotnych oraz osób w wieku poprodukcyjnym, - Konieczna jest wymiana stolarki okiennej i drzwiowej. Niezbędne jest przeprowadzenie kompleksowej termomodernizacji i prac ogólnobudowlanych. Wymagane jest wykonanie prac polegających na wymianie wszystkich instalacji – elektrycznej wodnokanalizacyjnej, centralnego ogrzewania oraz wentylacji, - Przeprowadzony zostanie remont pomieszczeń i sal edukacyjnych. Projekt zakłada budowę zaplecza kuchennego (dzięki temu możliwa będzie realizacja m.in. projektu nr 3 i nr 14), odnowienie sali widowiskowej (dotychczas całkowicie wyłączona z użytkowania) oraz przystosowanie całego budynku do potrzeb osób niepełnosprawnych</p>	<p>2 - Budynek WDK, ul. 29 Stycznia 36, Sypniewo</p>	<p>1 769 888,25</p>	<p>Wskaźnik produktu</p> <ol style="list-style-type: none"> 1. Liczba obiektów infrastruktury zlokalizowanych na rewitalizowanych obszarach – 1 obiekt (SZOOP) 2. Powierzchnia obszarów objętych rewitalizacją – 0,3008 ha (SZOOP) <p>Wskaźnik rezultatu</p> <ol style="list-style-type: none"> 1. Liczba osób korzystających ze zrewitalizowanych obszarów – 600 osób (w tym 184 osoby objęte działaniami z zakresu aktywizacji społecznej, zawodowej i integracji mieszkańców) (SZOOP) 	<p>Sposób pomiaru:</p> <ol style="list-style-type: none"> 1. Protokół odbioru 2. Listy obecności
------------------------------------	---	--	------------	-----------------------	--	--	---------------------	--	---

					i starszych, - Realizacja projektu pozwoli na wykorzystanie całej powierzchni użytkowej budynku - 359,60 m ² .				
Obszar rewitalizacji 1-Więcbork śródmieście	Cel rewitalizacji 1: Aktywizacja i integracja mieszkańców śródmieścia								
	Kierunek działań 1.2 : Przekształcenie przestrzeni zdegradowanej								
Modernizacja infrastruktury służącej mieszkańcom	7.„Przebudowa oraz zmiana sposobu użytkowania budynku niemieszkalnego, służącego jako magazyn na Centrum Aktywności Lokalnej w Więcborku”	P-F	Gmina Więcbork	-Inwestycja obejmuje zaadaptowanie budynku niemieszkalnego, po byłym kościele ewangelickim na Centrum Aktywności Lokalnej w Więcborku. Dzięki stworzeniu odpowiednich warunków infrastrukturalnych będzie możliwa realizacja działań na rzecz osób zagrożonych ubóstwem lub wykluczeniem społecznym, w tym osób uzależnionych od pomocy społecznej, osób w wieku poprodukcyjnym oraz dzieci w wieku 3-5 lat z rodzin korzystających z pomocy społecznej nie objętych dotychczas wychowaniem przedszkolnym lub innymi formami opieki i edukacji, -Zakres planowanych prac obejmuje: wymianę stolarki okiennej i drzwiowej, wymianę pokrycia dachowego, budowę węzła sanitarnego, komunikacyjnego, wykonanie instalacji elektrycznej, instalacji centralnego ogrzewania oraz instalacji wodno-kanalizacyjnej, prac ogólnobudowlanych,	1 - Budynek przy ul. Rybackiej 11A, Więcbork (Centrum Aktywności Lokalnej)	2 505 443,28	Wskaźnik produktu 1. Liczba wspartych obiektów infrastruktury zlokalizowanych na rewitalizowanych obszarach – 1 obiekt (SZOOP) 2. Budynki publiczne lub komercyjne wybudowane lub wyremontowane na obszarach miejskich – 1 budynek (SZOOP) 3. Powierzchnia obszarów objętych rewitalizacją – 0,0494 ha (SZOOP) Wskaźnik rezultatu 1. Liczba osób korzystających z rewitalizowanych obszarów bądź utworzonej / rekultywowanej przestrzeni w miastach – 1200 (w tym 127 osób objętych działaniami z zakresu aktywizacji społecznej, zawodowej i integracji mieszkańców) (SZOOP)	Sposób pomiaru: 1. Protokół odbioru 2. Listy obecności	

					<p>-Planowane jest zagospodarowanie pomieszczenia na salę zajęć dla dzieci 3-5 lat wraz z niezbędnym zapleczem – łazienką dostosowaną do potrzeb dzieci, szatnią itp.,</p> <p>-Niezbędne jest wydzielenie pomieszczeń do prowadzenia zajęć edukacyjnych, warsztatów, szkoleń, zagospodarowanie jednej z sal pod pracownię multimedialną (zakup biurek, krzeseł, komputerów),</p> <p>- Dzięki wyposażeniu sali uczestnicy m.in. projektu aktywizacji społeczno-zawodowej będą mieli dostęp do informacji i elektronicznych baz danych służących uzyskaniu umiejętności poszukiwania pracy i samozatrudnienia,</p> <p>- Budynek zostanie przystosowany do korzystania przez osoby niepełnosprawne.</p>				
Obszar	<p>Cel rewitalizacji 2: Aktywizacja i integracja mieszkańców sołectwa Sypniewo</p> <p>Kierunek działań 2.1 : Aktywizacja społeczna, zawodowa i integracja mieszkańców</p>								

<p>rewitalizacji 2- Sołectwo Sypniewo</p>	<p>Przeciwdziałanie wykluczeniom społecznym, ubóstwu oraz działaniom na rzecz osób bezrobotnych</p>	<p>8. „W świecie filmu – zajęcia warsztatowe w pracowni filmowej”</p>	<p>S</p>	<p>Miejsko - Gminny Ośrodek Kultury w Więcborku</p>	<p>- Projekt zakłada realizację zajęć warsztatowych, które zostaną przeprowadzone w wyremontowanym pomieszczeniu Wiejskiego Domu Kultury w Sypniewie. Powstanie pomieszczenie na kształt pracowni filmowej, -Projekt zostanie skierowany do młodzieży (do 18 roku życia) pochodzącej z rodzin korzystających z pomocy społecznej, - Projekt przyczyni się do podniesienia aktywności społecznej młodych ludzi, - Zajęcia dadzą możliwość wartościowego zagospodarowania wolnego czasu. Zdobyte w trakcie zajęć umiejętności zapoczątkują w dalszym życiu, - Młodzież nauczy się funkcjonować w grupie, nawiąże nowe znajomości. Udział w warsztatach rozwinie horyzonty ludzi młodych i da szansę na to, że w przyszłości znajdą oni pracę i nie będą korzystać z pomocy społecznej. -W ramach zajęć warsztatowych uczestnicy przygotują materiał filmowy „Lubię tu być” – promujący Sypniewo i okolice. - Do realizacji projektu planuje się zatrudnić reżysera, montażystę i osobę koordynującą przedsięwzięcie, - W celu przeprowadzenia zajęć planuje się zakupić</p>	<p>2 - Budynek WDK, ul. 29 Stycznia 36, Sypniewo</p>	<p>50 000,00</p>	<p>Wskaźnik produktu 1. Liczba osób zagrożonych ubóstwem lub wykluczeniem społecznym objętych wsparciem w programie – 20 osób (LSR, SZOOP)</p> <p>Wskaźnik rezultatu 1. Liczba osób zagrożonych ubóstwem lub wykluczeniem społecznym, u których wzrosła aktywność społeczna – 18 osób (LSR)</p>	<p>Sposób pomiaru: 1. Ankieta monitorująca 2. Listy obecności 3. Protokoły odbioru</p>
--	---	---	----------	---	---	--	------------------	---	---

					następujący sprzęt: kamerę cyfrową, karty pamięci, lustrzankę cyfrową, obiektywy, komputer z oprogramowaniem, statywy, kran kamerowy, blendę fotograficzną i torby na kamerę, aparat i statywy, - Podsumowaniem projektu będzie spotkanie autorskie z aktorami, w czasie którego zaprezentowany zostanie film, który powstał w ramach warsztatów.				
Obszar rewitalizacji 2- Sołectwo Sypniewo	Cel rewitalizacji 2: Aktywizacja i integracja mieszkańców sołectwa Sypniewo								
	Kierunek działań 2.1 : Aktywizacja społeczna, zawodowa i integracja mieszkańców								
	Przeciwdziałanie wykluczeniom społecznym, ubóstwu oraz działania na rzecz osób bezrobotnych	9.„Kompleksowe wsparcie dla bezrobotnych z sołectwa Sypniewo”	S	Powiatowy Urząd Pracy w Sępólnie Krajeńskim	- Przedsięwzięcie skierowane jest do osób bezrobotnych z sołectwa Sypniewo, - Przedsięwzięcie zakłada organizację zajęć w ramach grupowego poradnictwa zawodowego, zgodnie z potrzebami, które zostaną zdiagnozowane u osób bezrobotnych. Przewiduje się poradnictwo w zakresie wyboru zawodu zgodnego z kwalifikacjami i kompetencjami oraz poradnictwo zawodowe w zakresie podnoszenia lub uzupełniania kompetencji i kwalifikacji zawodowych, - Celem jest kształtowanie postawy aktywnej wśród osób bezrobotnych, zidentyfikowanie barier utrudniających poszukiwanie pracy, omówienie sposobów poszukiwania pracy oraz	2 - Budynek WDK, ul. 29 Stycznia 36, Sypniewo	10 000,00	Wskaźnik produktu 1. Liczba osób zagrożonych ubóstwem lub wykluczeniem społecznym objętych wsparciem w programie – 16 osób (wskaźnik autorski) Wskaźnik rezultatu 1. Liczba osób zagrożonych ubóstwem lub wykluczeniem społecznym, które podniosły kwalifikacje lub kompetencje po opuszczeniu programu - 16 osób (wskaźnik autorski) 2. Liczba osób zagrożonych ubóstwem lub	Sposób pomiaru: 1. Ankieta monitorująca/ badanie dalszych losów uczestników projektu. 2. Listy obecności.

					programów rynku pracy.			<p>wykluczeniem społecznym poszukujących pracy po opuszczeniu programu – 8 osób (wskaźnik autorski)</p> <p>3. Liczba osób zagrożonych ubóstwem lub wykluczeniem społecznym pracujących (łącznie z pracującymi na własny rachunek) po opuszczeniu programu – 1 osoba (wskaźnik autorski)</p>	
<p>Obszar rewitalizacji 1-Więcbork śródmieście 2- Sołectwo Sypniewo</p>	<p>Cel rewitalizacji 1 : Aktywizacja i integracja mieszkańców śródmieścia/ Cel rewitalizacji 2: Aktywizacja i integracja mieszkańców sołectwa Sypniewo</p> <p>Kierunek działań 1.1/2.1 : Aktywizacja społeczna, zawodowa i integracja mieszkańców</p>								
	<p>Aktywizacja społeczna i wsparcie osób w wieku poprodukcyjnym</p>	<p>10.„Spotkania z książką”</p>	<p>S</p>	<p>Miejsko – Gminna Biblioteka Publiczna w Więcborku</p>	<p>-Przedsięwzięcie skierowane jest do seniorów mieszkających na terenie sołectwa Sypniewo i seniorów ze śródmieścia, - Celem projektu jest aktywizacja osób w wieku poprodukcyjnym, zachęcenie ich do wyjścia z domu, zagospodarowanie ich wolnego czasu oraz integracja z innymi uczestnikami spotkań, - Przedsięwzięcie zakłada cykl spotkań organizowanych dla seniorów, pt. „Książka dla seniora”. Podczas spotkań poruszone zostaną tematy dotyczące sztuki, zdrowia, relacji międzypokoleniowych, zagadnienia związane z obsługą komputera i korzystaniem z Internetu,</p>	<p>1 - Budynek przy ul. Rybackiej 11A, Więcbork (Centrum Aktywności Lokalnej)/ 2 - Budynek WDK, ul. 29 Stycznia 36, Sypniewo/</p>	<p>10 000,00</p>	<p>Wskaźnik produktu</p> <p>1. Liczba osób zagrożonych ubóstwem lub wykluczeniem społecznym objętych wsparciem w programie – 50 osób (w tym 30 ze śródmieścia, 20 osób z sołectwa Sypniewo). (wskaźnik autorski).</p> <p>Wskaźnik rezultatu</p> <p>1. Liczba osób zagrożonych ubóstwem lub wykluczeniem społecznym, u których wzrosła aktywność społeczna – 46 osób (w tym 28 ze śródmieścia, 18</p>	

					- Planowane są zajęcia wspólnego muzykowania „seniorzy + dzieci”, - Zajęcia będą się odbywały dwa razy w miesiącu i prowadzone będą przez pracowników Miejsko - Gminnej Biblioteki Publicznej w Więcborku.			osób z sołectwa Sypniewo). (wskaźnik autorski)	
Obszar rewitalizacji 1-Więcbork śródmieście	Cel rewitalizacji 1 : Aktywizacja i integracja mieszkańców śródmieścia								
	Kierunek działań 1.1 : Aktywizacja społeczna, zawodowa i integracja mieszkańców								
Aktywizacja społeczna i wsparcie osób w wieku poprodukcyjnym	11. „Senior+”	S	Miejsko - Gminny Ośrodek Pomocy Społecznej w Więcborku	- Przedsięwzięcie skierowane jest do seniorów, - W ramach projektu planuje się wyposażyć pomieszczenia w niezbędny sprzęt meblowy, -Priorytetem będzie wyposażenie pomieszczenia ogólnodostępnego w sprzęt niezbędny do uruchomienia placówki, przy założeniu minimalnego standardu, - Planuje się zakupić zestaw mebli (stoły i krzesła w ilości niezbędnej do organizacji spotkań dla Klubowiczów i szeroko pojętego otoczenia) do organizacji wszelkich spotkań. - Projekt przyczyni się do rozwoju szeroko pojętych usług społecznych, w szczególności opiekuńczych, na rzecz osób starszych o różnym stopniu niesamodzielności (tj. osoby starsze i/lub osoby niepełnosprawne), - Usługi, w utworzonej placówce będą ukierunkowane na rozwój samopomocy dla osób starszych jak również	1 - Budynek przy ul. Mickiewicza 22, Więcbork	31 250,00	Wskaźnik produktu 1. Liczba osób zagrożonych ubóstwem lub wykluczeniem społecznym objętych wsparciem w programie – 40 osób w tym 10 osób ze śródmieścia (wskaźnik autorski) Wskaźnik rezultatu 1. Liczba osób zagrożonych ubóstwem lub wykluczeniem społecznym, u których wzrosła aktywność społeczna – 40 osób w tym 10 osób ze śródmieścia (wskaźnik autorski)	Sposób pomiaru: 1. Ankieta monitorująca/ badanie dalszych losów uczestników projektu. 2. Listy obecności.	

					realizację codziennych czynności, zarówno tych podstawowych, jak - pomoc w pielęgnacji (higiena osobista) - domowych obowiązków (utrzymanie czystości mieszkania), zakupy, pomoc w gotowaniu jak również tych specjalistycznych.				
Obszar rewitalizacji 1-Więcbork śródmieście	Cel rewitalizacji 1: Aktywizacja i integracja mieszkańców śródmieścia								
	Kierunek działań 1.2 : Przekształcenie przestrzeni zdegradowanej								
	Modernizacja infrastruktury służącej mieszkańcom	12., Przebudowa, rozbudowa oraz zmiana sposobu użytkowania budynku gospodarczego na klub samopomocy dla mieszkańców gminy Więcbork oraz pomieszczenia socjalne wraz z budową parkingu".	P-F	Gmina Więcbork	<p>Investycja obejmuje zaadaptowanie budynku gospodarczego na klub samopomocy. W zakres prac wchodzi: wymiana stolarki okiennej i drzwiowej, wymiana pokrycia dachowego, termo - modernizacja, montaż windy (dostosowanie budynku dla osób niepełnosprawnych), budowa węzła sanitarnego, zagospodarowanie pomieszczeń na szatnie, pomieszczenia porządkowe i socjalne, budowa węzła komunikacyjnego, wykonanie instalacji elektrycznej, budowa parkingu, zagospodarowanie pomieszczeń na salę do prowadzenia zajęć, spotkań, warsztatów, szkoleń. Powierzchnia obszaru objętego rewitalizacją – 0,2163 ha. Szacunkowa liczba osób korzystających z przebudowanego budynku – 400 (objętych działaniami z zakresu aktywizacji społecznej, zawodowej</p>	1 - Budynek przy ul. Mickiewicza 22, Więcbork	2 983 664,92	<p>Wskaźnik produktu:</p> <p>1. Liczba nowych lub zaadaptowanych budynków przeznaczonych na cele usług świadczonych na poziomie lokalnych społeczności – 1 budynek (SZOOP)</p> <p>Wskaźnik rezultatu:</p> <p>1. Liczba osób korzystających z przebudowanych obiektów, w których realizowane są usługi aktywizacji społeczno-zawodowej - 60 osób, w tym 10 osób ze śródmieścia (SZOOP)</p>	<p>Sposób pomiaru:</p> <p>1. Protokół odbioru 2. Listy obecności</p>

					i integracji mieszkańców 20 (projekt nr 2 i nr 11).				
Obszar rewitalizacji 1-Więcbork śródmieście	Cel rewitalizacji 1: Aktywizacja i integracja mieszkańców śródmieścia								
	Kierunek działań 1.1 : Aktywizacja społeczna, zawodowa i integracja mieszkańców								
Aktywizacja społeczna i wsparcie osób w wieku poprodukcyjnym	13.„Aktywny senior”	S	Miejsko – Gminna Biblioteka Publiczna w Więcborku	- Projekt „Aktywny senior” zakłada zajęcia dla osób w wieku poprodukcyjnym, - Celem projektu jest aktywizacja osób starszych, zachęcenie ich do wyjścia z domu, zagospodarowanie ich wolnego czasu oraz integracja z innymi uczestnikami spotkań, - Przedsięwzięcie zakłada cykl spotkań: „Zręczne dłonie” – zajęcia mające charakter warsztatów (robótki ręczne, zajęcia plastyczne - manualne). Na spotkaniach uczestnicy będą mieli możliwość zapoznania się z różnymi technikami szydełkowania, filcowania, origami czy ozdabiania nietypowymi sposobami przedmiotów codziennego użytku, „Biblio-gralnia” – spotkania przeznaczone dla miłośników gier planszowych. Zajęcia pomogą „zabić nudę”, rozwinąć kreatywność oraz umiejętność logicznego myślenia (przede wszystkim będzie to sposób na wspólną, przyjacielską rozrywkę), „Młodzi duchem” – zajęcia (warsztaty i wykłady) dające możliwość poszerzania	1 - Budynek przy ul. Rybackiej 11A, Więcbork (Centrum Aktywności Lokalnej)	13 000,00 zł	Wskaźnik produktu 1.Liczba osób zagrożonych ubóstwem lub wykluczeniem społecznym objętych wsparciem w programie – 70 osób, w tym 50 ze śródmieścia. (wskaźnik autorski).	Wskaźnik rezultatu 1.Liczba osób zagrożonych ubóstwem lub wykluczeniem społecznym, u których wzrosła aktywność społeczna – 70 osób, w tym 50 ze śródmieścia (wskaźnik autorski)	Sposób pomiaru: 1. Listy obecności

					wiedzy z różnych dziedzin m. in. podróże, dieta, zdrowy styl życia, polityka, patriotyzm.				
Obszar rewitalizacji 2- Sołectwo Sypniewo	Cel rewitalizacji 2: Aktywizacja i integracja mieszkańców sołectwa Sypniewo								
	Kierunek działań 2.1 : Aktywizacja społeczna, zawodowa i integracja mieszkańców								
Przeciwdziałanie wykluczeniom społecznym, ubóstwu oraz działania na rzecz osób bezrobotnych	14. „Serce społeczności sypniewskiej”	S	Miejsko – Gminny Ośrodek Kultury w Więcborku/ Stowarzyszenie Inicjatyw Lokalnych w Sypniewie	- „Serce społeczności sypniewskiej” – projekt zakłada utworzenie na bazie WDK w Sypniewie miejsca aktywności dla osób zagrożonych ubóstwem lub wykluczeniem społecznym, które zaoferuje specjalnie opracowany szablon zajęć zwłaszcza motywujących do wzmacniania wiary we własne możliwości, rozwijania swoich zainteresowań i zdolności (m. in. plastycznych, muzycznych, kulinarnych, florystycznych) zachęcających do aktywnego spędzania czasu wolnego, -Zajęcia te będą skierowane do osób korzystających z pomocy społecznej i realizowane będą przez zatrudnionego w ramach projektu animatora. - Animator to osoba, która wspiera, motywuje, inspiruje, towarzyszy , ale nie wyręcza. Dlatego też, animator zatrudniony w niniejszym projekcie będzie uczestniczył w budowaniu sieci wsparcia dla swych podopiecznych	2 - Budynek WDK, ul. 29 Stycznia 36, Sypniewo	50 000,00 zł	Wskaźnik produktu 1.Liczba osób zagrożonych ubóstwem lub wykluczeniem społecznym objętych wsparciem w programie – 30 osób (LSR, SZOOP) Wskaźnik rezultatu 1.Liczba osób zagrożonych ubóstwem lub wykluczeniem społecznym, u których wzrosła aktywność społeczna – 29 osób (LSR)	Sposób pomiaru: 1. Listy obecności 2. Umowa z animatorem	

					<p>poprzez poznanie problemów ich i ich rodzin, usytuowania w najbliższym środowisku i lokalnej społeczności.</p> <p>- Zajęcia odbywać się będą w budynku WDK w Sypniewie,</p> <p>- Projekt przyczyni się do podniesienia aktywności społecznej osób korzystających z pomocy społecznej, ponadto wpłynie na pobudzenie prawidłowych relacji społecznych.</p>				
Obszar rewitalizacji 2- Sołectwo Sypniewo	Cel rewitalizacji 2 : Aktywizacja i integracja mieszkańców sołectwa Sypniewo								
	Kierunek działań 2.1 : Aktywizacja społeczna, zawodowa i integracja mieszkańców								
Przeciwdziałanie wykluczeniom społecznym, ubóstwu oraz działania na rzecz osób bezrobotnych	15 „Drogowskaz na pracę”	S	SBN RUNOWO Sp. z o.o. / RONET Sp. z o.o. / PPUH "GABI - JERCZYŃSCY" sp.j. / P.W. "BEMIX" Benedykt Mieszczak / Gmina Więcbork	<p>- Projekt skierowany jest do osób bezrobotnych z terenu sołectwa Sypniewo zainteresowanych podjęciem pracy w branżach w jakich działają przedsiębiorstwa uczestniczące w realizacji projektu,</p> <p>- W budynku WDK Gmina Więcbork we współpracy z lokalnymi przedsiębiorstwami organizuje spotkania dla osób poszukujących pracy,</p> <p>- Uczestnicy projektu będą mieli możliwość nawiązania kontaktu z przedstawicielami lokalnych firm, poznania ich potrzeb i oczekiwań w zakresie zatrudnienia, co umożliwi im dostosowanie się do wymagań lokalnego rynku pracy. Będzie to jednak przede wszystkim okazja spotkania w jednym</p>	2 - Budynek WDK, ul. 29 Stycznia 36, Sypniewo	305 000,00	<p>Wskaźnik produktu</p> <p>1. Liczba osób zagrożonych ubóstwem lub wykluczeniem społecznym objętych wsparciem w programie – 50 osób (wskaźnik autorski)</p> <p>Wskaźnik rezultatu</p> <p>1. Liczba osób pracujących po opuszczeniu programu - 19 osób (wskaźnik autorski)</p> <p>2. Liczba osób zagrożonych ubóstwem lub wykluczeniem społecznym poszukujących pracy po opuszczeniu programu – 50 osób (wskaźnik autorski)</p>	<p>Sposób pomiaru:</p> <p>1. Ankieta monitorująca dalsze losy Czestków projektu.</p> <p>2. Dane przedsiębiorstw.</p>	

					<p>czasie i jednym miejscu, przedstawicieli różnych firm z terenu gminy Więcbork oraz porozmawiania z nimi na temat możliwości zatrudnienia,</p> <p>- Spotkania dadzą możliwość nawiązania nieskrępowanego i bezpośredniego kontaktu obydwu stronom rynku pracy (pracodawcy – poszukujący pracy).</p> <p>Z uwagi na swoją formułę nie będą one miały nic wspólnego ze stresującymi rozmowami kwalifikacyjnymi i przepytaniem rekrutów z ich wiedzy i kwalifikacji. Ponadto będą stanowić doskonałą okazję, aby z CV dotrzeć bezpośrednio do właściwych osób,</p> <p>- Celem projektu jest podniesienie aktywności zawodowej i zmniejszenie bezrobocia na terenie sołectwa Sypniewo.</p>				
Obszar rewitalizacji 1-Więcbork śródmieście	Cel rewitalizacji 1: Aktywizacja i integracja mieszkańców śródmieścia								
	Kierunek działań 1.1 : Aktywizacja społeczna, zawodowa i integracja mieszkańców								
	Aktywizacja społeczna i wsparcie osób w wieku poprodukcyjnym	16. „Mieszkańcy śródmieścia w działaniu”	S	Miejsko – Gminny Ośrodek Kultury w Więcborku	- Projekt zakłada utworzenie na bazie Centrum Aktywności Lokalnej miejsca aktywności dla osób zagrożonych ubóstwem lub wykluczeniem społecznym- osób w wieku poprodukcyjnym, które zaoferuje specjalnie opracowany szablon zajęć zachęcających do aktywnego spędzania czasu wolnego, rozwijania swoich	1 - Budynek przy ul. Rybackiej 11A, Więcbork (Centrum Aktywności Lokalnej)	50 000,00	<p>Wskaźnik produktu</p> <p>1.Liczba osób zagrożonych ubóstwem lub wykluczeniem społecznym objętych wsparciem w programie – 20 osób (LSR, SZOOP)</p> <p>Wskaźnik rezultatu</p> <p>1.Liczba osób zagrożonych ubóstwem lub</p>	<p>Sposób pomiaru:</p> <p>1. Listy obecności</p> <p>2. Umowa z animatorem</p>

					<p>zainteresowań i zdolności oraz poszerzania swojej wiedzy. Aktywność ta będzie realizowana przez zatrudnionego w ramach projektu animatora, jego wiedza i doświadczenie pomoże odkryć niepowtarzalne zasoby i potencjał danej społeczności. Animator będzie pobudzał osoby uczestniczące w zajęciach do większej aktywności – od biernej postawy po aktywną, co pozwoli m.in. na włączenie się osób starszych w życie lokalnej społeczności,</p> <p>- Projekt przyczyni się do podniesienia aktywności społecznej wśród osób w wieku poprodukcyjnym.</p>			<p>wykluczeniem społecznym, u których wzrosła aktywność społeczna – 19 osób (LSR)</p>	
--	--	--	--	--	--	--	--	---	--

8. Mechanizmy zapewnienia komplementarności między poszczególnymi projektami/ przedsięwzięciami rewitalizacyjnymi oraz pomiędzy działaniami różnych podmiotów i funduszy na obszarze objętym LPR

Podczas programowania procesu rewitalizacji nadrzędną zasadą jaką kierowano się przy wyborze projektów/ przedsięwzięć rewitalizacyjnych było zapewnienie komplementarności w różnych wymiarach:

- przestrzennym,
- problemowym,
- proceduralno - instytucjonalnym,
- międzyokresowym,
- źródeł finansowania.

Lokalny Program Rewitalizacji kompleksowo przyczyni się do rozwiązania zidentyfikowanych problemów. Działania, które zaplanowano są wzajemnie ze sobą powiązane. Program nastawiony jest na realizację projektów „miękkich” finansowanych m.in. ze środków Europejskiego Funduszu Społecznego, jak również projektów „twardych” będących bazą lokalową pod działania na rzecz społeczeństwa.

Zintegrowanie projektów rewitalizacyjnych

W ramach rewitalizacji gminy Więcbork zaplanowano trzy projekty infrastrukturalne, które są niezbędne do realizacji projektów społecznych. Działania o charakterze społecznym przyczynią się do zniwelowania zdiagnozowanych problemów- starzejące się społeczeństwo, mała samowystarczalność ekonomiczna ludności i gospodarstw domowych (ubóstwo), bezrobocie, występowanie przestrzeni zdegradowanych oraz niski poziom objęcia wychowaniem przedszkolnym i innymi formami opieki i edukacji dzieci w wieku 3 - 5 lat.

Tabela 12. Projekty zintegrowane w ramach rewitalizacji gminy

Projekty społeczne	Projekty infrastrukturalne	Uzasadnienie zintegrowania
1. „Czas na zmiany - aktywizacja społeczno-zawodowa mieszkańców z obszarów rewitalizowanych w gminie Więcbork”	6. „Przebudowa budynku Wiejskiego Domu Kultury w Sypniewie”	W celu zniwelowania problemów występujących w sołectwie Sypniewo konieczne jest podjęcie szeregu działań z zakresu aktywizacji społeczno – zawodowej, mających również na celu integrację mieszkańców. Gmina

<p>3.,„Pełni życia – akademia seniora”</p> <p>8.,„W świecie filmu – zajęcia warsztatowe w pracowni filmowej”</p> <p>14. „Serce społeczności sypniewskiej”</p>		<p>Więcbork posiada na terenie sołectwa obiekt, który po przeprowadzeniu przebudowy służyć będzie jako baza do działań na rzecz osób zagrożonych ubóstwem lub wykluczeniem społecznym, bezrobotnych oraz osób w wieku poprodukcyjnym. Projekt nr 1 przyczyni się do podniesienia aktywności zawodowej osób bezrobotnych oraz zmniejszy bezrobocie wśród osób uzależnionych od pomocy społecznej. Projekt nr 3 pozwoli na podjęcie szeregu inicjatyw na rzecz osób starszych. Projekt nr 8 podniesie aktywność społeczną młodych ludzi z rodzin uzależnionych od pomocy społecznej. Rozwinie ich umiejętności i pozytywnie wpłynie na ich dalszy rozwój. Projekt nr 14 pozwoli za zatrudnienie animatora aktywności lokalnej i przyczyni się poprzez jego działania na rzecz społeczności do podniesienia aktywności społecznej osób korzystających z pomocy społecznej. Powstała infrastruktura techniczna służyć będzie realizacji ww. projektów. Ponadto wykorzystywana będzie do różnego rodzaju zajęć, spotkań integracyjnych, szkoleń, warsztatów skierowanych do osób bezrobotnych (projekty nr 9 i nr 15) i seniorów (projekt nr 10). Działania te przyczynią się do rozwiązania zdiagnozowanych problemów na terenie sołectwa Sypniewo.</p>
<p>1.,„Czas na zmiany - aktywizacja społeczno - zawodowa mieszkańców z obszarów rewitalizowanych w gminie Więcbork”</p> <p>4.,„Akademia kreatywnego smyka”</p> <p>5.,„Bibliosmyk”</p> <p>16.,„Mieszkańcy śródmieścia w działaniu”</p>	<p>7.,„Przebudowa oraz zmiana sposobu użytkowania budynku niemieszkalnego, służącego jako magazyn na Centrum Aktywności Lokalnej w Więcborku”</p>	<p>W celu złagodzenia i rozwiązania zdiagnozowanych problemów społecznych występujących w śródmieściu konieczne jest podjęcie działań z zakresu aktywizacji społeczno – zawodowej. Przy ulicy Rybackiej 11 A zlokalizowany jest obiekt, który po przebudowie oraz zmianie sposobu użytkowania posłuży jako Centrum Aktywności Lokalnej (CAL). Obiekt ten będzie stanowił zaplecze do działań na rzecz osób zagrożonych ubóstwem lub wykluczeniem społecznym, osób w wieku poprodukcyjnym oraz dzieci w wieku 3 – 5 lat. Projekt nr 1 pobudzi aktywność zawodową osób uzależnionych od pomocy społecznej oraz pozwoli im na nabycie nowych umiejętności zawodowych. Projekty nr 4 i nr 5 skierowane są do dzieci w wieku 3 - 5 lat. Stanowiąc będą odpowiedź na niewystarczającą liczbę</p>

		<p>miejsc w przedszkolu. Oba przedsięwzięcia zakładają podniesienie poziomu rozwoju ogólnego dzieci (manualnego, ruchowego, umiejętności komunikacyjnych). Powstała infrastruktura techniczna służyć będzie realizacji ww. projektów. Projekt nr 16 zakłada zatrudnienie animatora, którego zadaniem będzie pobudzenie aktywności uczestników projektu (zwłaszcza osób starszych) - od biernej postawy po aktywną. Dodatkowo zakłada się, że CAL stanie się miejscem spotkań integracyjnych i aktywizacyjnych, co przewidują m.in. projekty nr 10 i nr 13. Działania te przyczynią się do rozwiązania zdiagnozowanych problemów na terenie śródmieścia.</p>
<p>2. „Centrum Usług Społecznych” 11. „Senior +”</p>	<p>12. „Przebudowa, rozbudowa oraz zmiana sposobu użytkowania budynku gospodarczego na klub samopomocy dla mieszkańców gminy Więcbork oraz pomieszczenia socjalne wraz z budową parkingu”.</p>	<p>Na obszarze śródmieścia zaplanowano działania o charakterze społecznym. Skierowane będą one do osób zagrożonych ubóstwem lub wykluczeniem społecznym (zwłaszcza osób niesamodzielnych: starszych i z niepełnosprawnościami). Projekty nr 2 i nr 11 zakładają zwiększenie dostępności usług społecznych, w szczególności usług opiekuńczych. Miejscem realizacji projektów będzie obiekt przy ulicy Mickiewicza 22, który powstanie w wyniku przebudowy oraz zmiany sposobu użytkowania obecnego budynku gospodarczego. Działania te przyczynią się do rozwiązania zdiagnozowanych problemów na terenie śródmieścia.</p>

Źródło: Opracowanie własne

Komplementarność przestrzenna

Projekty, które będą realizowane w ramach Lokalnego Programu Rewitalizacji zostały zaplanowane na wyznaczonym obszarze rewitalizacji. Przedsięwzięcia te są odpowiedzią na główne problemy danego obszaru. Zaplanowane dla obszaru rewitalizacji działania nie będą skutkowały przenoszeniem problemów na inne obszary, a realizacja opisanych w niniejszym dokumencie przedsięwzięć może się nawet przyczynić do polepszenia sytuacji wszystkich mieszkańców gminy.

Lokalny Program Rewitalizacji Gminy Więcbork na lata 2017 - 2023

Wszystkie projekty rewitalizacyjne będą realizowane na obszarze rewitalizacji. Zasięg ich oddziaływania będzie dużo większy, gdyż ze zmodernizowanej infrastruktury będą korzystać nie tylko mieszkańcy danego obszaru, ale również pozostali mieszkańcy gminy, tj. w śródmieściu mieszkańcy całego miasta oraz terenów podmiejskich, w sołectwie Sypniewo mieszkańcy sołectwa oraz sołectw ościennych. Projekty realizowane będą w głównych ośrodkach życia publicznego (sołectwo Sypniewo – największa liczba ludności spośród wszystkich sołectw, śródmieście stanowi centrum miasta Więcborka i skupia funkcje administracyjne, handlowe i usługowe). Dlatego też, LPR będzie efektywnie oddziaływał również na całą gminę.

Budynek przy ul. Rybackiej 11 A w Więcborku zostanie zagospodarowany na Centrum Aktywności Lokalnej (projekt nr 7). Realizacja na jego bazie projektów miękkich nr 1, nr 10, nr 13 i nr 16 przyczyni się do poprawy sytuacji osób zagrożonych wykluczeniem społecznym tj. osób w wieku poprodukcyjnym oraz osób uzależnionych od pomocy społecznej, wśród których większość stanowią osoby bezrobotne. Zaplanowane działania (projekt nr 1) ułatwią osobom bezrobotnym poszukiwanie pracy i przyczynią się do jej podjęcia. Natomiast projekty nr 10, nr 13 i nr 16 przyczynią się do aktywizacji osób starszych – zachęcą ich do wyjścia z domu, przyczynią się do zachowania dobrej kondycji i zdrowia. Projekty nr 4 i nr 5 skierowane są do dzieci w wieku 3 – 5 lat nieobjętych wychowaniem przedszkolnym oraz innymi formami opieki i edukacji. Podjęte działania pomogą w rozwiązaniu problemu związanego z niewystarczającą liczbą miejsc w przedszkolu.

Przebudowa budynku Wiejskiego Domu Kultury w Sypniewie (projekt nr 6) pozwoli na realizację szeregu działań na rzecz osób bezrobotnych (projekty nr 1, nr 9 i nr 15), osób w wieku poprodukcyjnym i osób korzystających z pomocy społecznej (projekty nr 3, nr 10 i nr 14) oraz młodzieży (do 18- tego roku życia) pochodzącej z rodzin korzystających z pomocy społecznej (projekt nr 8). Potencjalnie WDK ma stać się centrum kulturalno – społecznym, z którego będą korzystać mieszkańcy sołectwa Sypniewo i sołectw ościennych.

Budynek przy ul. Mickiewicza 22 w Więcborku zostanie zaadaptowany na klub samopomocy. Realizacja na jego bazie projektów miękkich nr 2 i nr 11 przyczyni się do zwiększenia dostępności usług społecznych, w szczególności usług opiekuńczych dla osób zagrożonych ubóstwem i wykluczeniem społecznym (seniorów).

Ze zrewitalizowanych obszarów będą mogli korzystać mieszkańcy całej gminy. Celem działań prowadzonych na obszarach rewitalizowanych jest zrównoważony rozwój gminy Więcbork.

Dzięki zapewnieniu (i stałemu sprawdzaniu) komplementarności przestrzennej projekty rewitalizacyjne wywołają skuteczną poprawę całego obszaru rewitalizacji (a nie punktowo w pojedynczych miejscach). Zaplanowane projekty wzajemnie się dopełniają przestrzennie oraz zachodzi między nimi efekt synergii.

W chwili obecnej nie zidentyfikowano natomiast konkretnych przedsięwzięć/projektów poza Obszarem Rewitalizacji, które pozytywnie oddziaływałyby na ten obszar w sferze zdiagnozowanych problemów.

Komplementarność problemowa

Wybrane do realizacji przedsięwzięcia rewitalizacyjne wzajemnie się dopełniają tematycznie, sprawiając, że LPR będzie oddziaływał na obszar rewitalizacji we wszystkich niezbędnych aspektach. Zadania infrastrukturalne, związane z adaptacją bądź przebudową zniszczonych budynków gminnych zakładają prowadzenie na powstałej bazie działań o charakterze społecznym (integracyjnym, aktywizującym mieszkańców, kulturalnym).

Tabela 13. Powiązanie projektów rewitalizacyjnych ze zdiagnozowanymi problemami na obszarze rewitalizacji

Problemy	Sposób rozwiązania występujących problemów	Projekt rewitalizacyjny
<p>Śródmieście:</p> <ul style="list-style-type: none"> - brak infrastruktury adresowanej do osób starszych i niesamodzielnych, - duża liczba osób starszych w strukturze społeczeństwa, - brak wystarczającej oferty aktywizującej seniorów, - nasilone korzystanie z pomocy społecznej spowodowane głównie bezrobociem, - brak odpowiedniej infrastruktury do prowadzenia szkoleń, warsztatów i spotkań, - niewystarczająca liczba miejsc w przedszkolach i brak innej oferty opiekuńczo- edukacyjnej dla dzieci w wieku 3 - 5 lat, - brak wystarczającej infrastruktury adresowanej do dzieci w wieku 3 - 5 lat, 	<ul style="list-style-type: none"> - zaadaptowanie budynku po byłym kościele ewangelickim celem stworzenia Centrum Aktywności Lokalnej (CAL) – pracownia multimedialna, sala do prowadzenia warsztatów, zajęć o charakterze animacyjnym, spotkań oraz sala dostosowana do potrzeb dzieci w wieku 3 – 5 lat; - zajęcia aktywizujące i integrujące seniorów; - prowadzenie szkoleń z zakresu umiejętności poszukiwania pracy, szkoleń umożliwiających nabycie, podniesienie lub zmianę kwalifikacji, kursy zawodowe; - zapewnienie opieki i edukacji dzieciom w wieku 3 – 5 lat, - zatrudnienie animatora aktywności lokalnej, - zaadoptowanie budynku gospodarczego przy ul. Mickiewicza 22, który stanie się 	<ul style="list-style-type: none"> 1. „Czas na zmiany - aktywizacja społeczno-zawodowa mieszkańców z obszarów rewitalizowanych w gminie Więcbork” (RPO 11.1), 4. „Akademia kreatywnego smyka” (RPO 11.1), 5. „Bibliosmyk” (RPO 11.1), 7. „Przebudowa oraz zmiana sposobu użytkowania budynku niemieszkalnego, służącego jako magazyn na Centrum Aktywności Lokalnej w Więcborku” (RPO 6.2), 10. „Spotkania z książką” (środki własne Miejsko – Gminnej Biblioteki Publicznej w Więcborku), 2. „Centrum Usług Społecznych” (RPO 9.3.2),

<p>- niewystarczająca oferta w zakresie usług społecznych w szczególności usług opiekuńczych dla osób starszych oraz brak odpowiedniej infrastruktury technicznej dostosowanej do potrzeb tychże osób.</p>	<p>siedzibą klubu samopomocy i bazą do realizacji projektów nr 2 i 11.</p>	<p>11. „Senior +” (Ministerstwo Rodziny, Pracy i Polityki Społecznej). 13. „Aktywny senior” (środki własne Miejsko – Gminnej Biblioteki Publicznej w Więcborku). 16. „Mieszkańcy śródmieścia w działaniu” (RPO 11.1).</p>
<p>Sołectwo Sypniewo: - nasilone zjawisko starzenia się społeczeństwa, - brak wystarczającej oferty aktywizującej osoby w wieku poprodukcyjnym, - wysokie bezrobocie, - wysokie natężenie korzystania z pomocy społecznej, - brak odpowiedniej infrastruktury do prowadzenia szkoleń, warsztatów i spotkań, - brak miejsc z atrakcyjną ofertą skierowaną do młodzieży z rodzin korzystających z pomocy społecznej, - brak infrastruktury dostosowanej do potrzeb osób niepełnosprawnych.</p>	<p>- stworzenie oferty spędzania wolnego czasu dla seniorów, - zajęcia aktywizujące i integrujące seniorów, - szkolenia podnoszące kompetencje i umiejętności osób bezrobotnych, - wspieranie młodzieży z rodzin zagrożonych ubóstwem i wykluczeniem społecznym, poprzez organizację skierowanych do nich warsztatów, - dostosowanie infrastruktury technicznej do działań przewidzianych w na rzecz osób zagrożonych ubóstwem lub wykluczeniem społecznym, - dostosowanie obiektu do potrzeb osób niepełnosprawnych, - zatrudnienie animatora aktywności lokalnej.</p>	<p>1. „Czas na zmiany - aktywizacja społeczno-zawodowa mieszkańców z obszarów rewitalizowanych w gminie Więcbork” (RPO 11.1), 3. „Pełni życia – akademia seniora” (RPO 11.1), 6. „Przebudowa budynku Wiejskiego Domu Kultury w Sypniewie” (RPO 7.1), 8. „W świetle filmu – zajęcia warsztatowe w pracowni filmowej” (RPO 11.1), 9. „Kompleksowe wsparcie dla bezrobotnych z sołectwa Sypniewo” (Fundusz Pracy), 10. „Spotkania z książką” (środki własne Miejsko – Gminnej Biblioteki Publicznej w Więcborku), 14. „Serce społeczności sypniewskiej” (RPO 11.1), 15. „Drogowskaz na pracę” (środki własne gminy).</p>

Źródło: Opracowanie własne

Realizacja projektów rewitalizacyjnych pozwoli na wyeliminowanie lub złagodzenie problemów zdiagnozowanych na terenach objętych rewitalizacją. Zaplanowane projekty i przedsięwzięcia rewitalizacyjne charakteryzują się komplementarnością problemową, ponieważ stanowią one połączenie działań ze sfery technicznej z działaniami społecznymi. Tym samym prowadzona rewitalizacja ma charakter kompleksowy a nie fragmentaryczny. Ponadto LPR wykazuje zgodność z dokumentami strategicznymi, w tym z dokumentami na poziomie lokalnym. W związku z powyższym, już na etapie programowania rewitalizacji została zagwarantowana komplementarność problemowa.

Komplementarność proceduralno - instytucjonalna

System zarządzania realizacją LPR przedstawiony w rozdziale 11 zapewni efektywne współdziałanie różnych instytucji, stowarzyszeń oraz wzajemne uzupełnianie się i spójność procedur, co będzie miało wpływ na skuteczne rozwiązanie problemów na obszarach objętych rewitalizacją. System zarządzania programem rewitalizacji został osadzony w systemie działania i zarządzania Gminy Więcbork (w strukturze Urzędu Miejskiego w Więcborku), w związku z czym zapewniona jest komplementarność proceduralna i instytucjonalna.

W przypadku realizacji projektu nr 6, 7 i 12 Gmina Więcbork odpowiedzialna jest za rozwój lokalnej infrastruktury - w tym przypadku za przebudowę budynku Wiejskiego Domu Kultury, budynku przy ul. Rybackiej 11 A oraz budynku przy ul. Mickiewicza 22 (przygotowanie dokumentacji technicznej, przygotowanie dokumentacji przetargowej, złożenie wniosku o dofinansowanie, realizację i promocję projektu, rozliczenie projektu, monitoring uzyskania wskaźników). Za realizację projektów społecznych nr 1, 2, 3, 4, 5, 8, 9, 10, 11, 13, 14, 16 wymienionych i opisanych w rozdziale 7.1 *Lista planowanych projektów / przedsięwzięć rewitalizacyjnych*, Tabela nr 11, odpowiedzialne będą takie podmioty jak: Miejsko - Gminny Ośrodek Kultury w Więcborku, Miejsko – Gminna Biblioteka Publiczna w Więcborku, Miejsko – Gminny Ośrodek Pomocy Społecznej w Więcborku, Stowarzyszenie „Kierunek Więcbork”, Stowarzyszenie Inicjatyw Lokalnych w Sypniewie, Powiatowy Urząd Pracy w Sępólnie Krajeńskim. Po ich stronie leżeć będzie realizacja działań ukierunkowanych na zacieranie granic i podziałów, zintegrowanie społeczeństwa, przeciwdziałanie wykluczeniu społecznemu i ubóstwu, zmniejszenie bezrobocia. Do zadań pracowników ww. instytucji należeć będzie m.in. aplikacja o środki zewnętrzne na projekty „miękkie”, realizacja projektu i jego promocja oraz nadzór nad stroną finansową projektu, a także opracowywanie i składanie wniosków o płatność. W zakresie działań „miękkich” niezbędna będzie również współpraca z organizacjami pozarządowymi, organizacjami pożytku publicznego, szkołami, przedsiębiorcami poprzez wspólne tworzenie warunków do aktywizacji społeczno – zawodowej oraz promowanie pożytecznego spędzania wolnego czasu. Projekt nr 15 będzie realizowany przez Gminę Więcbork we współpracy z lokalnymi przedsiębiorcami (SBN RUNOWO Sp. z o.o. / RONET Sp. z o. o. / PPUH "GABI - JERCZYŃSCY" sp.j. / P.W. "BEMIX" Benedykt Mieszczak). Zadaniem gminy będzie zorganizowanie spotkań dla osób poszukujących pracy z przedsiębiorcami. Dzięki temu uczestnicy projektu będą mieli możliwość nawiązania bezpośredniego kontaktu z potencjonalnymi pracodawcami. Po stronie

przedsiębiorców leżeć będzie przedstawienie potrzeb i oczekiwań w zakresie zatrudnienia oraz stworzenie miejsc pracy.

Komplementarność proceduralno – instytucjonalna będzie opierała się na efektywnym systemie zarządzania rewitalizacją oraz na monitorowaniu działań rewitalizacyjnych. Szczegółowo działania te zostały opisane w rozdziale nr 11 *System zarządzania realizacją programu rewitalizacji* oraz w rozdziale 12 *System monitoringu i oceny skuteczności działań oraz system wprowadzania modyfikacji w reakcji na zmiany w otoczeniu LPR*. W celu zapewnienia efektywnego współdziałania różnych instytucji w strukturze organizacyjnej Urzędu powołany zostanie Zespół Koordynatora Rewitalizacji, który po uchwaleniu LPR będzie pełnił forum dialogu i współpracy. Do jego zadań należeć będzie przede wszystkim aktualizacja katalogu projektów i monitorowanie przebiegu procesu rewitalizacji. Pracami niniejszego Zespołu będzie kierował Koordynator Rewitalizacji. Będzie on ściśle współpracował z jednostkami odpowiedzialnymi za realizację projektów oraz gromadził pozyskane od nich informacje związane z ewaluacją postępów w LPR.

Komplementarność międzykresowa

W latach 2010 - 2015 na obszarze gminy Więcbork realizowano projekty zapisane w „Lokalnym Programie Rewitalizacji dla miasta Więcbork na lata 2010 - 2015”, były to: „Budowa kanalizacji sanitarnej wraz z przyłączami, przepompownią ścieków, przyłączem energetycznym w ciągu spacerowym (promenadzie) w Więcborku”, „Rewitalizacja miasta Więcbork - przebudowa oraz podniesienie standardu przestrzeni Rynku miejskiego oraz części ciągu spacerowego (Promenady) w Więcborku oraz zagospodarowanie i uporządkowanie terenów zieleni Placu Jana Pawła II z wyposażaniem w elementy małej architektury”, z projektów społecznych Miejsko - Gminny Ośrodek Pomocy Społecznej zrealizował projekt pn. „Klub Seniora w Gminie Więcbork”. Na kolejną perspektywę zaplanowano przedsięwzięcia, które po części są uzupełnieniem zrealizowanych projektów. Gmina nadal będzie pracowała nad zapobieganiem marginalizacji lokalnej społeczności Śródmieścia poprzez aktywizację społeczną i zawodową osób zagrożonych wykluczeniem. Obszar działań rewitalizacyjnych zostanie powiększony o Sołectwo Sypniewo.

Komplementarność źródeł finansowania

Źródłem finansowania projektów w ramach rewitalizacji będą środki pochodzące z Europejskiego Funduszu Społecznego (EFS) i Europejskiego Funduszu Rozwoju Regionalnego (EFRR), środki z Ministerstwa Rodziny, Pracy i Polityki Społecznej oraz z Funduszu Pracy (projekt nr 9), wkład będą stanowiły również środki własne Gminy Więcbork (projekty nr: 1, 6, 7, 12), Miejsko – Gminnego Ośrodka Pomocy Społecznej (projekty nr: 2, 11), Miejsko – Gminnej Biblioteki Publicznej (projekty nr: 4, 5), Miejsko - Gminnego Ośrodka Kultury (projekty nr: 3, 8, 14, 16). Dwa projekty (nr 10 i nr 13) zostaną w całości sfinansowane ze środków własnych Miejsko – Gminnej Biblioteki Publicznej w Więcborku. Przy opracowywaniu LPR niezbędne okazało się włączenie środków prywatnych należących do lokalnych firm (SBN RUNOWO Sp. z o.o. / RONET Sp. z o. o. / PPUH "GABI - JERCZYŃSCY" sp.j. / P.W. "BEMIX" Benedykt Mieszczak) działających na terenie gminy Więcbork (SBN RUNOWO Sp. z o.o. / RONET Sp. z o. o. / PPUH "GABI - JERCZYŃSCY" sp.j. / P.W. "BEMIX" Benedykt Mieszczak). Zaangażowanie środków prywatnych pozwoli na zrealizowanie projektu nr 15.

Dzięki zapewnieniu komplementarności z zakresu źródeł finansowania możliwe będzie uzyskanie lepszych efektów rewitalizacji. Komplementarność finansowa widoczna jest w rozdziale 10 - *Szacunkowe ramy finansowe w odniesieniu do głównych i uzupełniających projektów/przedsięwzięć rewitalizacyjnych*. Należy mieć na uwadze, że ze względu na długi okres realizacji LPR (do 2023 roku) nie wyklucza się realizacji zadań z Europejskiego Funduszu Społecznego z innych działań niż 11.1, które przyczynią się do złagodzenia i rozwiązania problemów społecznych występujących na obszarach rewitalizacyjnych.

9. Mechanizmy włączenia mieszkańców, przedsiębiorców oraz innych podmiotów i grup aktywnych na terenie gminy w proces rewitalizacji

Lokalny Program Rewitalizacji Gminy Więcbork na lata 2017-2023 został wypracowany przez samorząd gminny i poddany dyskusji w oparciu o diagnozę lokalnych problemów. Prace nad przygotowaniem programu oparte zostały na współpracy ze wszystkimi grupami interesariuszy. Podmioty zaliczane do interesariuszy rewitalizacji to:

- mieszkańcy obszaru rewitalizacji oraz właściciele, użytkownicy wieczysti nieruchomości i podmioty zarządzające nieruchomościami znajdującymi się na tym obszarze;
- podmioty prowadzące lub zamierzające prowadzić działalność gospodarczą na terenie Gminy Więcbork;
- podmioty prowadzące lub zamierzające prowadzić działalność społeczną na terenie Gminy Więcbork, w tym organizacje pozarządowe i grupy nieformalne;
- jednostka samorządu terytorialnego i jej jednostki organizacyjne;
- organy władzy publicznej.

W rozdziale 6.1.4 „Zasad programowania przedsięwzięć rewitalizacyjnych w celu ubiegania się o środki finansowe w ramach Regionalnego Programu Operacyjnego Województwa Kujawsko - Pomorskiego na lata 2014 - 2020” wskazano, iż „partycypacja społeczna jest nieodłącznym elementem procesu rewitalizacji i stanowi fundament działań na każdym etapie tego procesu (diagnozowanie, programowanie, wdrażanie, monitorowanie). Skonsolidowanie wysiłków różnych podmiotów na rzecz obszaru rewitalizacji jest ważnym warunkiem sukcesu.”

Powołany zarządzeniami Burmistrza Więcborka z dnia 27 października 2016 r. oraz z dnia 21 lutego 2017 r. Zespół ds. Rewitalizacji w ramach spotkań, warsztatów i konsultacji prowadził działania edukacyjne i informacyjne o procesie rewitalizacji, skierowane do interesariuszy. W czasie przygotowania Lokalnego Programu Rewitalizacji poznano potrzeby i oczekiwania interesariuszy oraz wspólnie wypracowano działania będące odpowiedzią na zdiagnozowane problemy. W przygotowaniu Lokalnego Programu Rewitalizacji wykorzystano formy konsultacji społecznych:

- spotkania, warsztaty i dyskusje z interesariuszami,

Lokalny Program Rewitalizacji Gminy Więcbork na lata 2017 - 2023

- zbieranie opinii i uwag w formie ankiet skierowanych do wszystkich interesariuszy.

Dla zapewnienia efektywnej współpracy z partnerami procesu rewitalizacji wykorzystano na każdym etapie prac następujące narzędzia komunikacji i informowania interesariuszy:

- tablice ogłoszeń Gminy Więcbork, oficjalna strona internetowa Miasta i Gminy Więcbork <http://wiecbork.eu/>, poczta elektroniczna,

- lokalne media – tygodnik „Wiadomości Krajeńskie”.

Wspólnie wypracowany dokument - Lokalny Program Rewitalizacji Gminy Więcbork na lata 2017 - 2013, zostanie również w całości zamieszczony na oficjalnej stronie Miasta i Gminy Więcbork celem weryfikacji przez interesariuszy, przed podjęciem przez Radę Miejską w Więcborku uchwały w sprawie przyjęcia Lokalnego Programu Rewitalizacji.

9.1 Partycypacja społeczna na etapie diagnozowania i programowania

Konsultacje społeczne były nieodłącznym elementem procesu wyznaczania obszaru rewitalizacji oraz przygotowania programu rewitalizacji. W trakcie prac nad przygotowaniem projektu programu rewitalizacji dwukrotnie przeprowadzono badanie ankietowe. Celem pierwszego badania było poznanie opinii mieszkańców na temat aktualnych problemów, czynników i zjawisk kryzysowych występujących na obszarach zdegradowanych gminy oraz potrzeb i oczekiwanych działań w zakresie rewitalizacji, mających na celu ich ożywienie społeczno-gospodarcze. Wzór ankiety nie tylko był dostępny na oficjalnej stronie internetowej Miasta i Gminy Więcbork, ale również były nieodłącznym elementem zebrań. Do poznania opinii mieszkańców wykorzystano między innymi coroczne zebrania sołeckie, które odbywają się w lutym i marcu każdego roku. Mieszkańcy gminy złożyli 348 ankiet i równocześnie pomogli zdiagnozować skale problemów społecznych, gospodarczych, środowiskowych i przestrzennych na terenie Gminy Więcbork. Ponad 90% mieszkańców gminy wskazało wśród działań jakie powinny zostać podjęte przez władze gminy w celu eliminacji i ograniczenia negatywnych zjawisk na terenie zamieszkania – budowę i remont dróg, chodników, miejsc parkingowych. W na drugim miejscu wykazano działania mające na celu zmniejszenie bezrobocia. Następnie wyniki ankiet wykazały potrzebę budowy miejsc rekreacji, sportu oraz budowę i remont obiektów kulturalnych, świetlic – tu jednak stwierdzono duże zróżnicowanie w zależności od miejsca zamieszkania ankietowanych. Drugie badanie ankietowe dotyczyło zaproponowania konkretnych przedsięwzięć

rewitalizacyjnych, będących odpowiedzią na wykazane w trakcie opracowania Lokalnego Programu Rewitalizacji problemy. Ankiety złożyły głównie instytucje, jednostki organizacyjne, stowarzyszenia oraz osoby prowadzące działalność społeczną. Dzięki tym podmiotom możliwe było sporządzenie listy planowanych projektów/ przedsięwzięć rewitalizacyjnych. Wzory ankiet przedstawia załącznik nr 1 i 2 do niniejszego opracowania. Podkreślić należy, że większość uwag interesariuszy wynikających zarówno z ankiet jak i ze spotkań zostało uwzględnionych podczas tworzenia Lokalnego Programu Rewitalizacji. Nie uwzględniono jedynie uwag/propozycji niepowiązanych i nie będących odpowiedzią na zdiagnozowane problemy.

Dnia 13 lipca 2017 r. w sali narad Urzędu Miejskiego w Więcborku odbyło się spotkanie konsultacyjne z interesariuszami rewitalizacji, którego tematem było wyznaczenie obszaru zdegradowanego i obszaru rewitalizacji. Podczas spotkania przedstawiono wyniki przeprowadzonej diagnozy i wstępnie wytypowany obszar wymagający rewitalizacji, czyli śródmieście oraz sołectwo Sypniewo. Następnie 21 sierpnia 2017 r. w sali krajeńskiej Miejsko - Gminnego Ośrodka Kultury w Więcborku odbyło się kolejne spotkanie konsultacyjne, na którym przedyskutowano z interesariuszami między innymi zasady i racjonalność planowanych do realizacji przedsięwzięć rewitalizacyjnych. Omówiono problemy, z którymi należy się uporać przy skutecznym wyprowadzaniu wskazanego obszaru z kryzysu. W spotkaniu uczestniczyli przedstawiciele wszystkich grup interesariuszy procesu rewitalizacji oraz członkowie Zespołu ds. Rewitalizacji powołanego spośród urzędników. Spotkanie zostało poprzedzone rozesłaniem ankiet w formie poczty elektronicznej organizacjom, stowarzyszeniom i instytucjom wraz z zaproszeniem na spotkanie. Informacje o spotkaniach były upublicznione w sposób zwyczajowo przyjęty. Dnia 12 września 2017 r. w sali krajeńskiej Miejsko - Gminnego Ośrodka Kultury w Więcborku odbyło się ostatnie spotkanie konsultacyjne podsumowujące prace nad opracowaniem Lokalnego Programu Rewitalizacji. Po każdym z odbytych spotkań konsultacyjnych uwzględniono uwagi i spostrzeżenia zgłoszone przez interesariuszy do LPR odnoszące się do problemów zdiagnozowanych na OR. Ponadto, w przypadku dokonywania istotnych zmian w programie dokument będzie poddawany konsultacjom. Informacja o zmianach dokumentu publikowana jest na stronie internetowej Miasta i Gminy Więcbork.

9.2 Partycypacja społeczna na etapie wdrażania i monitorowania

Po podjęciu przez Radę Miejską w Więcborku uchwały w sprawie uchwalenia Lokalnego Programu Rewitalizacji Gminy Więcbork na lata 2017 - 2023 i pozytywnej ocenie programu przez Instytucję Zarządzającą Regionalnym Programem Operacyjnym Województwa Kujawsko-Pomorskiego na lata 2016 - 2020, rozpocznie się etap wdrażania programu i monitorowanie postępów. Etap ten potrwa do roku 2023 lub wcześniejszego zrealizowania programu.

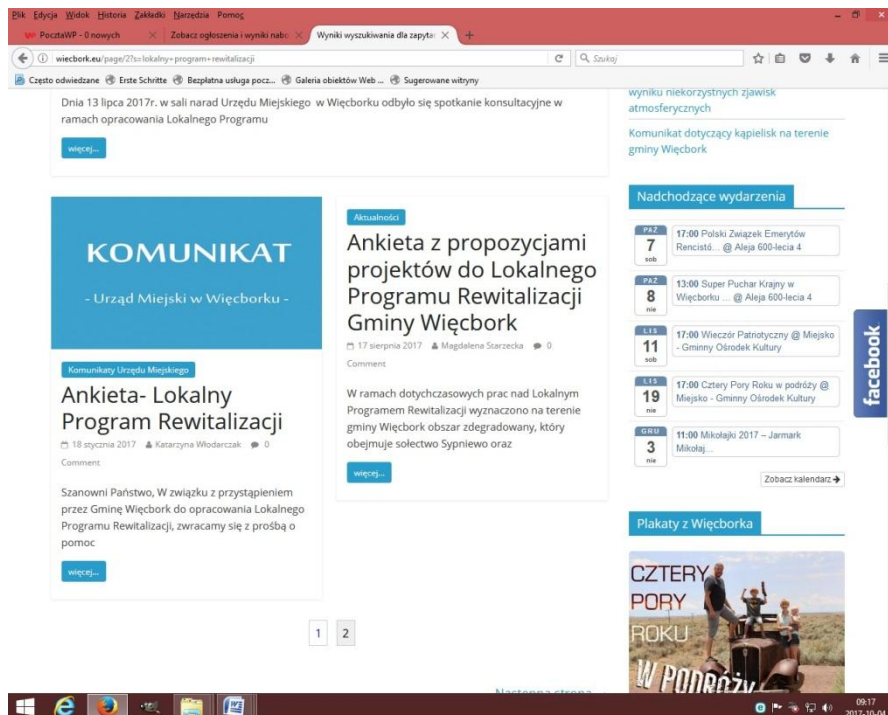
Dla zapewnienia prawidłowego przebiegu wdrażania programu oraz prac nad nim, spośród pracowników merytorycznych Urzędu Miejskiego w Więcborku został powołany zespół ds. rewitalizacji. Wskazany zespół brał udział we wszystkich etapach prac związanych z opracowaniem Lokalnego Programu Rewitalizacji, w tym również organizował i prowadził konsultacje społeczne, ankietyzację mieszkańców, zajmował się upowszechnianiem informacji i promocją dotyczącą procedury związanej z opracowaniem programu. Na etapie wdrażania i monitorowania Lokalnego Programu Rewitalizacji między innymi członkowie zespołu ds. rewitalizacji będą realizować zadania związane z prawidłową realizacją programu. Utworzony bowiem zostanie Zespół Koordynatora Rewitalizacji, który składać się będzie z Koordynatora Rewitalizacji oraz Zespołu, którym będzie zespół opracowujący program rewitalizacji, wzmocniony merytorycznie pracownikami Urzędu Miejskiego w Więcborku, Miejsko - Gminnego Ośrodka Kultury w Więcborku oraz Miejsko - Gminnego Ośrodka Pomocy Społecznej w Więcborku. W skład zespołu wejdzie również sołtys Sypniewa – sołectwa objętego rewitalizacją. Aby zagwarantować wszystkim interesariuszom wiedzę i możliwość uczestniczenia w procesie rewitalizacji, przez cały okres wdrażania programu - prowadzone będą działania związane z promocją i informowaniem o realizacji poszczególnych projektów rewitalizacyjnych i stanie wdrażania programu. Informacja nie będzie ograniczała się tylko do zamieszczania komunikatów na stronie internetowej, ale obejmie również dyskusje, debaty i spotkania. Ze względu na cel i charakter Lokalnego Programu Rewitalizacji, który ma formę otwartą może zaistnieć potrzeba jego aktualizacji, zatem niezbędne będą konsultacje z interesariuszami. Mierzalność efektów wdrażania Lokalnego Programu Rewitalizacji również będzie możliwa wyłącznie w oparciu o badania i opinie mieszkańców. Znaczna rola w zapewnieniu jak najszerszej informacji na temat prowadzonej rewitalizacji będzie leżała po stronie Rady Rewitalizacji, której to

funkcjonowanie stanowić będzie element bezpośredniej partycypacji społecznej w procesie rewitalizacji. Już sam skład Rady, do której będą wchodzić przedstawiciele różnych środowisk z terenu gminy jak i spoza niej (jeśli wyrażą wolę uczestnictwa w procesie rewitalizacji) przyczyni się do promocji rewitalizacji wśród mieszkańców, przedsiębiorców oraz innych podmiotów i grup aktywnych na terenie gminy.

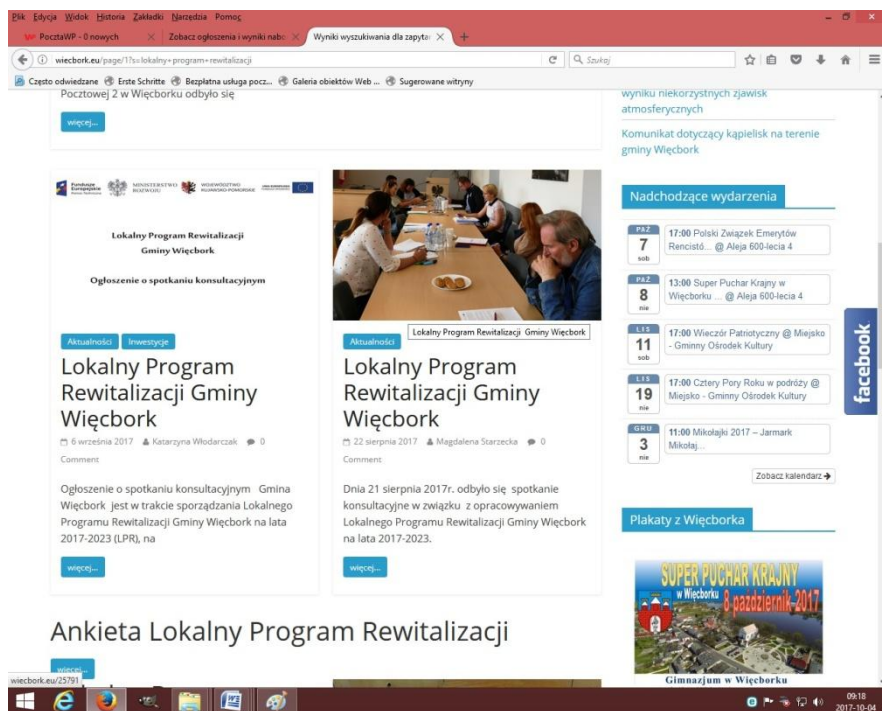
W celu zapewnienia każdemu zainteresowanemu dostępu do tych informacji i możliwość zgłaszania uwag przewidywane są następujące formy konsultowania /informowania:

- tablice ogłoszeń Gminy Więcbork, oficjalna strona internetowa Miasta i Gminy Więcbork <http://wiecbork.eu/>, poczta elektroniczna – inwestycje@wiecbork.pl,
- zebrania sołectkie,
- promocja działań rewitalizacyjnych podczas lokalnych imprez,
- rozmowy/ ankiety z interesariuszami,
- lokalne media.

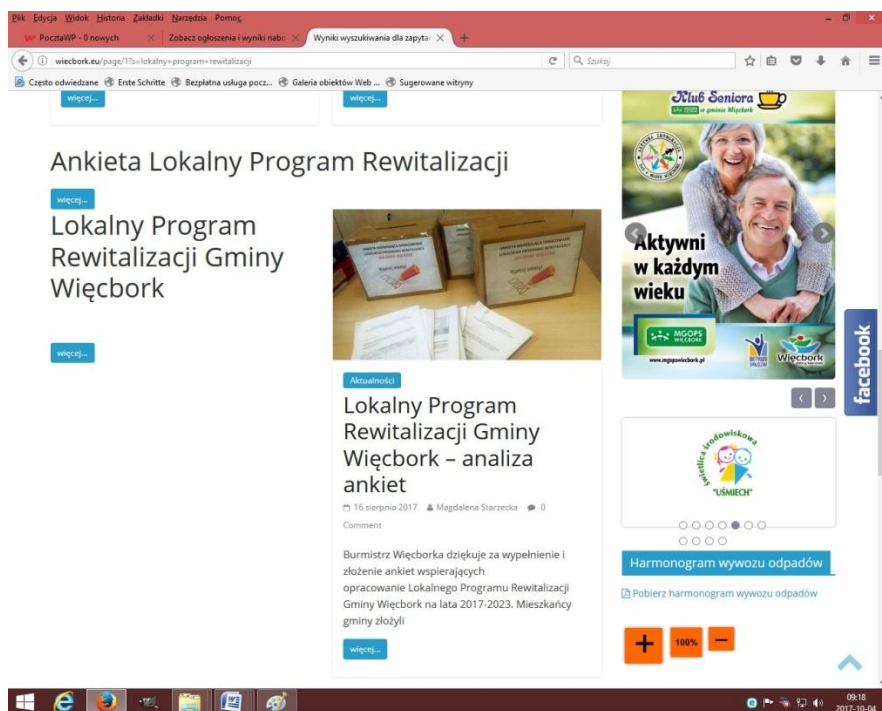
Zdjęcie 5. Informacje na temat Lokalnego Programu Rewitalizacji Gminy Więcbork zamieszczone na oficjalnej stronie Miasta i Gminy Więcbork. (Źródło: <http://wiecbork.eu>)



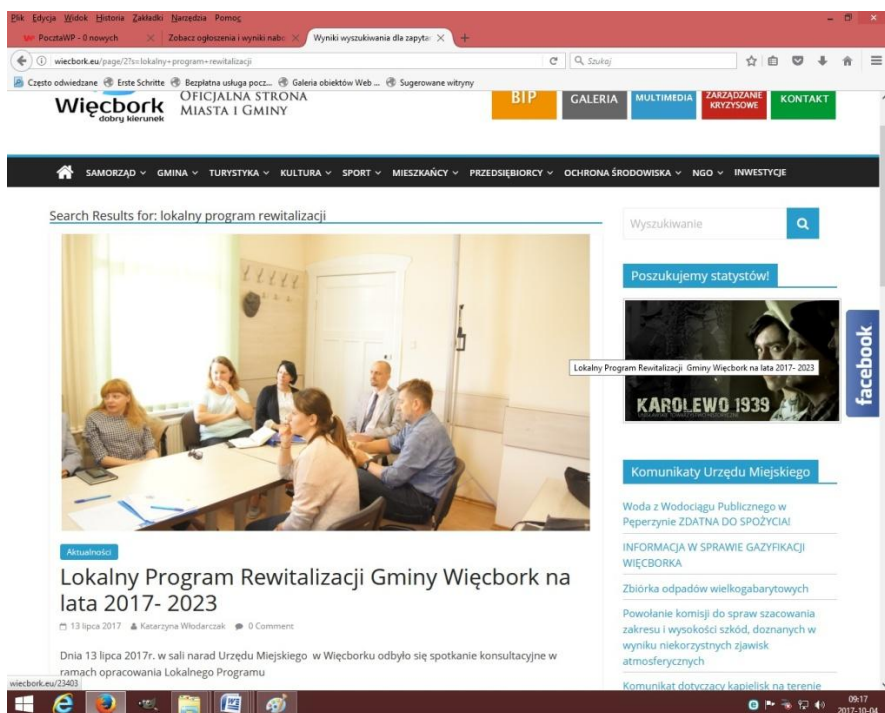
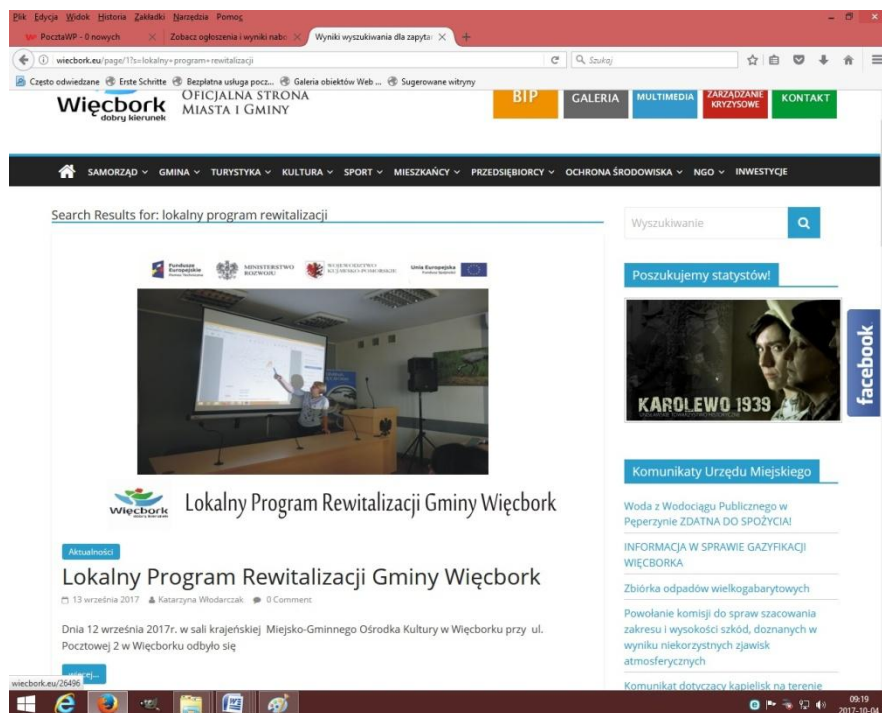
Zdjęcie 6. Informacje na temat Lokalnego Programu Rewitalizacji Gminy Więcbork zamieszczone na oficjalnej stronie Miasta i Gminy Więcbork. (Źródło: <http://wiecbork.eu>)



Ankieta Lokalny Program Rewitalizacji



Zdjęcie 7. Informacje na temat Lokalnego Programu Rewitalizacji Gminy Więcbork zamieszczone na oficjalnej stronie Miasta i Gminy Więcbork. (Źródło: <http://wiecbork.eu>)



Zdjęcie 8. Ogłoszenie prasowe, zamieszczone na łamach tygodnika lokalnego (źródło: „Wiadomości Krajeńskie”)

6

7 września 2017 r. Rok XXVI Nr 36 (1333)

wiadomości
Krajeńskie

www.krajna.com.pl krajenska@gazeta.pl

SESJA RADY MIEJSKIEJ W SĘPÓLNIE

Gminne spółki pod lupą radnych

W ubiegłą środę sepolscy radni spotkali się po raz pierwszy po wakacyjnej przerwie. Podczas sesji wysłuchali szczegółowych sprawozdań z działalności spółek gminnych za zeszyły rok. Dużą stratę zanotował Zakład Transportu i Usług w Sępólnie. Ponadto radni zdecydowali o pozostawieniu bez zmian nazwy ulicy 27 Stycznia.



Grzegorz Gliński



Dariusz Krakowiak



Kazimierz Drogowski



Kazimierz Wargin



Zdzisław Grzecha

ZGK tradycyjnie na plusie

Dariusz Krakowiak przedstawił szczegółowe sprawozdanie dotyczące działalności i sytuacji finansowej Zakładu Gospodarki Komunalnej w Sępólnie. Spółka za rok obrotowy 2016 uzyskała wynik finansowy brutto w wysokości 19 tys. zł. Na dzień 30 czerwca 2017 wynik finansowy brutto wyniósł minus 130 tys. zł. Najwyższe przychody firma uzyskała w dziale wodociągów i kanalizacji. W ubiegłym roku zysk w tym dziale wy-

niósł 72 tys. zł. Spółka zarabia na sprzedaży węgla i sprzedaży ciepła. W ubiegłym roku wybudowano nowy węzeł i przyłączono do sieci nowego odbiorcę - blok przy ulicy Odrodzenia. Największą stratę przekraczającą 1,1 mln zł firma zanotowała w dziale wodociągów i kanalizacji. – Rok 2016 jest pierwszym rokiem działania zarówno zmodernizowanej oczyszczalni ścieków, jak i stacji uzdatniania wody. Dopiero ten rok ukazuje wielkość poniesionych kosztów na zmodernizowanych obiektach. W roku

2017 firma planuje budowę kolejnych sieci wodociągowych i kanalizacyjnych. Ponadto wykonamy projekt i rozpoczniemy wymianę sieci magistralnej na odcinku od stacji uzdatniania wody do ronda Kazimierza Wielkiego – poinformował prezes spółki. Pokazny zysk w kwocie 235 tys. zł firma osiągnęła w dziale usług komunalnych. W jego skład wchodzi m.in. wywóz nieczystości stałych i płynnych. Dariusz Krakowiak w kilku zdaniach odniósł się do stanu zatrudnienia. W Zakładzie Gospodarki Komunalnej pracują 94 osoby. Średnia płaca w spółce w ubiegłym roku wyniosła 3536 zł brutto. Na inwestycje firma wydała w ubiegłym roku 1,148 mln zł. Podczas dyskusji radny Kazimierz Wargin zapytał prezesa, czy w sieczi-

bie firmy toczą się dyskusje na temat rozbudowy sieci ciepłowniczej i zwiększenia liczby odbiorców. W szczególności chodziło o budynki wielorodzinne i obiekty przemysłowe. – Robimy wszystko, żeby mieć jak najwięcej nowych przyłączy. Przykładem jest nowy blok przy ulicy Odrodzenia. On jest asyloz naszej kotłowni. W tym roku podłączyliśmy do naszej sieci pierwszy budynek indywidualny. W najbliższym czasie zamierzamy zrobić sondaż. Jeżeli przepisy będą dążyły do tego, żeby wyeliminować węgiel i miał, to nasze szanse urosną. Na dalszy rozwój sieci ciepłowniczej zamierzamy pozyskać środki z zewnątrz. Na razie to odbiorcy indywidualni decydują się na podłączenie do kotłowni. Podobnie jest z naszymi zakładami, któ-

re mają własne źródła ciepła – stwierdził Dariusz Krakowiak. Radny Zdzisław Grzecha zapytał, czy spółka planuje z zakup agregatów do ujęć wody w Kawlach i Waldowie na wypadek klęski żywiołowych. Do zadania tego pytania skłoniły go niedawne nawalnice, które przeszły nad powiatem. – Posiadamy agregaty na ujęciu sepolenskim i na oczyszczalni ścieków, mniejsze tłocznie nie mają. Ponaudalnicach pożyliśmy agregat z energetyki. Planujemy zakup 1 – 2 agregatów mobilnych. Taki sprzęt musimy mieć – odpowiedział prezes ZGK.

Jak uleczyć zakład transportu

Nieco gorzej wiedzie się drugiej gminnej spółce. Zakład Transportu i Usług od kilku lat notuje straty.

„Spółka ubiegły rok zamknęła stratą, która wyniosła 240 tys. zł. Jest to kolejny trzeci rok, który zamyka się stratą. W związku z powyższym należy zwrócić uwagę na konieczność wprowadzenia zmian, które pozwolą na poprawę sytuacji spółki, szczególnie jej rentowności, tak aby spółka mogła pokryć stratę zyskiem w kolejnych latach, bądź podjąć inne kroki zmierzające do reorganizacji spółki” – czytamy w sprawozdaniu z działalności ZTUiU. Spółka swoje przychody w większości osiąga, świadcząc usługi na zlecenie gminy oraz jednostek podległych. Głównym zadaniem spółki jest dowóz uczniów do szkół. Codziennie w trasie wyjeżdża 5 autobusów i 2 mikrobusy, które tygodniowo pokonują 5 tys. kilometrów. – W związku z zaistniałą sytuacją finansową i organizacyjną firmy podjęto szereg działań naprawczych mających na celu poprawę produktywności poszczególnych działów, w których być może zaisła sytuacja niepełnego wykorzystania potencjału ludzkiego i maszynowego. Na dzień dzisiejszy spółka ma podpisaną umowę zginą na przebudowę ulic Kochanowskiego, Bema i Kusocińskiego. Wartość kosztorysowa tych inwestycji wynosi 2 mln zł. Spółka przygotowuje się również do udziału w przetargach zewnętrznych. Ponadto dokonywana

Fundusze Europejskie Pomoc Techniczna

MINISTERSTWO ROZWOJU

WOJEWÓDZTWO KUJAWSKO-POMORSKIE

Unia Europejska Fundusz Spójności

Lokalny Program Rewitalizacji Gminy Więcbork

Ogłoszenie o spotkaniu konsultacyjnym

Gmina Więcbork jest w trakcie sporządzania Lokalnego Programu Rewitalizacji Gminy Więcbork na lata 2017-2023 (LPR), na którego opracowanie pozyskała dotację w ramach konkursu zorganizowanego przez Województwo Kujawsko-Pomorskie oraz Ministerstwo Rozwoju. W związku z powyższym, Burmistrz Więcborka zaprasza wszystkich zainteresowanych do udziału w spotkaniu konsultacyjnym, które odbędzie się dnia 12 września 2017 r. (wtorek) o godz. 18⁰⁰ w sali krajeńskiej Miejsko-Gminnego Ośrodka Kultury w Więcborku przy ul. Pocztowej 2 w Więcborku.

Na spotkaniu zostanie przedstawiony i omówiony obszar zdegradowany i rewitalizowany Gminy Więcbork. Czynny udział społeczności lokalnej pomoże w planowaniu, przedsięwzięciu, do realizacji w ramach LPR.

Licząc na Państwa aktywność w ostatecznym kształtowaniu Lokalnego Programu Rewitalizacji Gminy Więcbork na lata 2017-2023 serdecznie zachęcam do wzięcia udziału w spotkaniu.

mdd Fabryka Mebli Biurowych MDD
ul. Koronowska 22
89-400 Sępólno Krajeńskie

poszukuje pracowników na stanowiska:

- OPERATOR CNC
- OPERATOR OKLEINIARKI PROSTOLINIOWEJ,
- OPERATOR PILARKI FORMATOWEJ
- MONTAŻYSTA,
- TAPICER,
- PAKOWACZ

Prosimy o kontakt telefoniczny 3894465 lub wysyłanie kompletnych dokumentów (CV + List motywacyjny) na adres firmy lub e-mail kadry@mdd.pl

10. Szacunkowe ramy finansowe w odniesieniu do głównych projektów/ przedsięwzięć rewitalizacyjnych

Tabela 14. Główne projekty/ przedsięwzięcia rewitalizacyjne - harmonogram i szacunkowe ramy finansowe

Obszar rewitalizacji	Termin realizacji projektu	Projekt (nr, nazwa)	Typ projektu	Przedsięwzięcie (nr, nazwa)	Podmiot/y realizujący/e projekt	Szacunkowa wartość projektu (zł)	Poziom dofinansowania		Źródła finansowania				Działania SZOOP RPO	Poddziałanie SZOOP RPO	Zintegrowanie
							%	zł	Środki publiczne			Środki prywatne			
1	2	3	4	5	6	7	8	9	10 EFS	11 EFRR	12 Inne	13	14	15	16
1 i 2	2021-2022	1 „Czas na zmiany - aktywizacja społeczno-zawodowa mieszkańców z obszarów rewitalizowanych w gminie Więcbork”	S	Przeciwdziałanie wykluczeniu społecznemu oraz ubóstwu oraz działania na rzecz osób bezrobotnych	Miejsko - Gminny Ośrodek Pomocy Społecznej/ Gmina Więcbork	150 000,00	85 %	127 500,00	127 500,00		środki własne gminy 22 500,00		11.1		
1	2019-2020	2. „Centrum Usług Społecznych”	S	Przeciwdziałanie wykluczeniu społecznemu, ubóstwu oraz działania na rzecz osób bezrobotnych	Miejsko - Gminny Ośrodek Pomocy Społecznej/ Gmina Więcbork	941 176,48	85 %	800 000,01	800 000,01		środki własne MGOPS 141 176,47		9.3	9.3.2	
2	2020-2021	3 „, Pełni życia – akademia seniora”	S	Aktywizacja społeczna i wsparcie osób w wieku poprodukcyjnym	Miejsko - Gminny Ośrodek Kultury w Więcborku	50 000,00	85 %	42 500,00	42 500,00		środki własne MGOK 7 500,00		11.1		
1	2020-2021	4 „,Akademia kreatywnego smyka”	S	Zapewnienie opieki i edukacji dla dzieci w wieku 3-5 lat	Miejsko-Gminna Biblioteka Publiczna w Więcborku / Stowarzyszenie Kierunek Więcbork	50 000,00	85 %	42 500,00	42 500,00		środki własne Miejsko-Gminnej Biblioteki Publicznej w Więcborku 7 500,00		11.1		
1	2020-	5 „,Biblio-	S	Zapewnienie	Miejsko-Gminna	50 000,00	85	42 500,00	42 500,00		środki własne		11.1		

	2021	smyk”		opieki i edukacji dla dzieci w wieku 3-5 lat	Biblioteka Publiczna w Więcborku		%				Miejsko-Gminnej Biblioteki Publicznej w Więcborku 7 500,00				
2	2019-2020	6.,Przebudowa budynku Wiejskiego Domu Kultury w Sypniewie”	P-F	Modernizacja infrastruktury służącej mieszkańcom	Gmina Więcbork	1 769 888,25	do 85 %	751 676,72		751 676,72	środki własne gminy 1 018 211,53		7.1		1, 3,8,14
1	2019-2020	7.,Przebudowa oraz zmiana sposobu użytkowania budynku niemieszkalnego, służącego jako magazyn na Centrum Aktywności Lokalnej w Więcborku	P-F	Modernizacja infrastruktury służącej mieszkańcom	Gmina Więcbork	2 505 443,28	do 85 %	2 129 626,79		2129 626,79	środki własne gminy 375 816,49		6.2		1, 4, 5, 16
2	2020-2021	8.,W świecie filmu – zajęcia warsztatowe w pracowni filmowej”	S	Przeciwdziałanie wykluczeniom społecznym, ubóstwu oraz działaniom na rzecz osób bezrobotnych	Miejsko - Gminny Ośrodek Kultury w Więcborku	50 000,00	85 %	42 500,00			środki własne MGOK 7 500,00		11.1		
2	2022	9.,Kompleksowe wsparcie dla bezrobotnych z sołectwa Sypniewo”	S	Przeciwdziałanie wykluczeniom społecznym, ubóstwu oraz działaniom na rzecz osób bezrobotnych	Powiatowy Urząd Pracy w Sępólnie Krajeńskim	10 000,00					Fundusz Pracy 10 000,00				

Lokalny Program Rewitalizacji Gminy Więcbork na lata 2017 - 2023

1 i 2	2022-2023	10., „Spotkania z książką”	S	Aktywizacja społeczna i wsparcie osób w wieku poprodukcyjnym	Miejsko – Gminna Biblioteka Publiczna w Więcborku	10 000,00					środki własne Miejsko-Gminnej Biblioteki Publicznej w Więcborku 10 000,00					
1	2018	11., „Senior+”	S	Aktywizacja społeczna i wsparcie osób w wieku poprodukcyjnym	Miejsko - Gminny Ośrodek Pomocy Społecznej w Więcborku	31 250,00	80 %	25 000,00			Ministerstwo Rodziny, Pracy i Polityki Społecznej 25 000,00 środki własne MGOPS 6 250,00					
1	2018	12., „Przebudowa, rozbudowa oraz zmiana sposobu użytkowania budynku gospodarczego na klub samopomocy dla mieszkańców gminy Więcbork oraz pomieszczenia socjalne wraz z budową parkingu”	P-F	Modernizacja infrastruktury służącej mieszkańcom	Gmina Więcbork	2 983 664,92	85 %	1 803 837,17		1 803 837,17	środki własne gminy 1 179 827,75		6.1.	6.1.2	2	
1	2021-2022	13., „Aktywny senior”	S	Aktywizacja społeczna i wsparcie osób	Miejsko – Gminna Biblioteka Publiczna w Więcborku	13 000,00					środki własne Miejsko – Gminnej					

				w wieku poprodukcyjnym							Biblioteki Publicznej w Więcborku 13 000,00				
2	2020-2021	14., „Serce społeczności sypniewskiej”	S	Aktywizacja społeczna i wsparcie osób w wieku poprodukcyjnym	Miejsko – Gminny Ośrodek Kultury w Więcborku/ Stowarzyszenie Inicjatyw Lokalnych w Sypniewie	50 000,00	85 %	42 500,00	42 500,00		środki własne MGOK 7 500,00		11.1		
2	2021-2023	15., „Drogowskaz na pracę”	S	Przeciwdziałanie wykluczeniom społecznym, ubóstwu oraz działania na rzecz osób bezrobotnych	SBN RUNOWO Sp. z o.o. / RONET Sp. z o.o. / PPUH "GABI - JERCZYŃSCY" sp.j. / P.W. "BEMIX" Benedykt Mieszczak / Gmina Więcbork	305 000,00					środki własne gminy 5 000,00	środki własne SBN RUNOWO Sp. z o.o. / RONET Sp. z o.o. / PPUH "GABI - JERCZYŃSCY" sp.j. / P.W. "BEMIX" Benedykt Mieszczak 300 000,00			
1	2020-2021	16. „Mieszkańcy śródmieścia w działaniu”	S	Aktywizacja społeczna i wsparcie osób w wieku poprodukcyjnym	Miejsko – Gminny Ośrodek Kultury w Więcborku	50 000,00	85 %	42 500,00	42 500,00		środki własne MGOK 7 500,00		11.1		

11. System zarządzania realizacją programu rewitalizacji

W realizacji ustaleń programu rewitalizacji wiodącą rolę odgrywać będzie Urząd Miejski w Więcborku. To w jego strukturze osadzony zostanie system zarządzania programem i to on stanowić będzie zaplecze instytucjonalne służące realizacji zadań.

System zarządzania realizacją programu rewitalizacji tworzyć będą:

- 1) Zespół Koordynatora Rewitalizacji,
- 2) Burmistrz Więcborka,
- 3) Rada Rewitalizacji.

Zespół Koordynatora Rewitalizacji składać się będzie z Koordynatora Rewitalizacji oraz Zespołu, którym będzie zespół opracowujący program rewitalizacji, wzmocniony merytorycznie pracownikami Urzędu Miejskiego w Więcborku i Miejsko - Gminnego Ośrodka Kultury w Więcborku. W skład zespołu wejdzie również sołtys Sypniewa – sołectwa objętego rewitalizacją. Do podstawowych zadań Zespołu należeć będzie:

- nawiązanie i bieżąca współpraca z podmiotami realizującymi zadania w ramach programu,
- orientowanie się w przebiegu realizacji RPO WKP, zwłaszcza w zagadnieniach istotnych dla rewitalizacji (organizacja konkursów),
- udział w przygotowaniu dokumentacji konkursowej dla uruchamiania projektów w ramach rewitalizacji, w tym określanie szczegółowych zadań wykonywanych w ramach poszczególnych projektów,
- organizacja posiedzeń Rady Rewitalizacji i przygotowywanie informacji dla Rady określających przebieg zadań z zakresu rewitalizacji,
- organizacja cyklicznych spotkań informacyjnych na temat rewitalizacji,
- przygotowywanie informacji do zamieszczenia na stronie internetowej,
- monitorowanie programu,
- inicjowanie działań w kierunku zmiany programu, jeśli zajdzie taka potrzeba.

Rolą Burmistrza Więcborka będzie organizacja Pracy Urzędu Miejskiego w Więcborku w sposób maksymalnie sprzyjający wdrażaniu działań na rzecz rewitalizacji, w tym doraźne delegowanie do prac nad rewitalizacją innych pracowników Urzędu i włączanie – w razie potrzeby – jednostek organizacyjnych gminy. Rolą Burmistrza będzie

także uruchamianie działań formalnych związanych z udziałem w konkursach, uruchamianiem prac, podpisywaniem umów, itp. adekwatnych do kompetencji.

Rada Rewitalizacji zostanie powołana przez Burmistrza Więcborka po uchwaleniu LPR przez Radę Miejską w Więcborku. Burmistrz powoła także Przewodniczącego Rady, którego zadaniem będzie organizacja posiedzeń, nie rzadziej niż raz na pół roku.

Do udziału w Radzie zostaną zaproszeni: Przewodniczący Rady Miejskiej w Więcborku, Radni Rady Miejskiej reprezentujący rewitalizowane obszary, Dyrektorzy: MGOPS, MGOK, Miejsko - Gminnej Biblioteki Publicznej, przedstawiciele sektora pozarządowego działającego na terenie gminy (dopuszcza się zaproszenie wybranych organizacji spoza terenu gminy, jeśli wyrażą wolę uczestnictwa w procesie rewitalizacji na terenie gminy), sołtysi wszystkich sołectw, ewentualnie przedstawiciele innych środowisk. W miarę możliwości posiedzenia Rady Rewitalizacji powinny być otwarte.

Powołanie Rady ma na celu zapewnienie szerokiej informacji dla środowisk opiniotwórczych na temat prowadzonej rewitalizacji oraz zapewnienie wsparcia dla rewitalizacji ze strony możliwie licznych środowisk. Zadaniem Rady będzie przede wszystkim szeroko rozumiane doradztwo dla Zespołu Koordynatora Rewitalizacji. Posiedzenia Rady Rewitalizacji będą odbywały się nie rzadziej niż raz na pół roku.

Ramowy harmonogram działań rewitalizacyjnych znajduje się w tabeli 14 dotyczącej harmonogramu i ram finansowych, przedstawionych w rozdziale 10 „Szacunkowe ramy finansowe w odniesieniu do głównych i uzupełniających projektów/przedsięwzięć rewitalizacyjnych”.

Do osiągnięcia założonych efektów społecznych rewitalizacji konieczne będzie zrealizowanie w pierwszej kolejności projektów infrastrukturalnych, finansowanych ze środków EFRR, które będą stanowić narzędzie pomocnicze (wspierające) wobec działań „miękkich” planowanych do realizacji ze środków EFS. Dlatego zakłada się, że działania inwestycyjne, wymienione w rozdziale 7.1 „Lista planowanych projektów/przedsięwzięć rewitalizacyjnych” zrealizowane zostaną do końca 2020 roku. Po ich zakończeniu, a więc na gruncie nowopowstałej bazy, możliwe będzie rozpoczęcie działań wiodących, ukierunkowanych na ożywienie społeczne oraz zmniejszenie skali ubóstwa i wykluczenia społecznego. Zakłada się, że działania kierowane do osób zagrożonych ubóstwem lub wykluczeniem społecznym prowadzone będą w okresie od 2020 roku (z wyjątkiem projektu nr 2 i projektu nr 11), a działania na rzecz aktywizacji mieszkańców zrealizowane

zostaną do 2023 roku. Po zakończeniu możliwości finansowania ww. działań ze środków EFS, wskazuje się wolę ich kontynuacji ze środków własnych. Zakres działań uzależniony będzie od możliwości finansowych budżetu gminy oraz od możliwości finansowych innych podmiotów, również zainteresowanych ich kontynuacją.

Po zakończeniu programu powstała infrastruktura – baza społeczna i kulturalna, wykorzystywana będzie w dalszym ciągu zarówno przez gminę i jak i inne podmioty działające na jej terenie (tj. przez Miejsko - Gminny Dom Kultury, Miejsko - Gminną Bibliotekę Publiczną, Miejsko - Gminny Ośrodek Pomocy Społecznej, organizacje, kluby i stowarzyszenia), do realizacji szeregu działań na rzecz rozwoju społecznego, wśród których część kierowana będzie nadal do osób zagrożonych ubóstwem i/lub wykluczeniem społecznym.

System informacji i promocji będzie opierał się na działaniach opisanych w rozdziale 9 „*Mechanizmy włączenia mieszkańców, przedsiębiorców oraz innych podmiotów i grup aktywnych na terenie gminy w proces rewitalizacji*”.

Duża rola w zapewnieniu jak najszerszej informacji na temat prowadzonej rewitalizacji będzie leżała po stronie Rady Rewitalizacji, której to funkcjonowanie stanowić będzie element bezpośredniej partycypacji społecznej w procesie rewitalizacji. Już sam skład Rady, do której będą wchodzić przedstawiciele różnych środowisk z terenu gminy jak i spoza niej (jeśli wyrażą wolę uczestnictwa w procesie rewitalizacji) przyczyni się do promocji rewitalizacji wśród mieszkańców, przedsiębiorców oraz innych podmiotów i grup aktywnych na terenie gminy. Ponadto udział w składzie Rady Rewitalizacji, a co za tym idzie w jej pracach, Przewodniczącego Rady Miejskiej i radnych reprezentujących rewitalizowane obszary, zapewni właściwe dostrzeżenie problematyki i znaczenia rewitalizacji w pracach Rady Miejskiej w Więcborku.

12. System monitoringu i oceny skuteczności działań oraz system wprowadzania modyfikacji w reakcji na zmiany w otoczeniu LPR

Monitorowanie realizacji Lokalnego Programu Rewitalizacji, to ciągły i systematyczny proces zbierania i analizowania danych ilościowych oraz jakościowych. Bieżąca obserwacja (monitoring) postępu rzeczowo - finansowego projektów rewitalizacyjnych pozwoli ocenić stan zaawansowania realizacji ww. przedsięwzięć oraz stwierdzić, czy są one realizowane zgodnie z założeniami, jakie zostały przyjęte na etapie ich planowania. Monitoring rzeczowy i finansowy pozwoli także na ocenę skuteczności działań oraz wprowadzanie stosownych modyfikacji, które zapewnią efektywność wdrażania dokumentu.

Monitoring Lokalnego Programu Rewitalizacji dokonywany będzie raz w roku. Podmioty, których propozycje projektów rewitalizacyjnych zostały uwzględnione w programie zobligowane będą do dostarczenia Koordynatorowi Rewitalizacji w określonym terminie informacji nt. stanu ich realizacji. Na tej podstawie utworzy on kartę oceny realizacji projektu, która posłuży do sporządzenia raportu z monitoringu.

Monitoring rzeczowy polegać będzie przede wszystkim na bieżącej kontroli zakresu merytorycznego prowadzonych działań oraz harmonogramu wdrażania projektu na podstawie pomiarów osiągania rezultatów oraz wskaźników realizacji i ich analizy, a także weryfikacji przedmiotowej zgodności z założeniami Lokalnego Programu Rewitalizacji. Monitoring finansowy polegać będzie na bieżącej kontroli finansowych aspektów inwestycji: przepływów gotówkowych i poziomu wykorzystania funduszy w poszczególnych kategoriach budżetowych, weryfikacji kwalifikowalności kosztów oraz gromadzeniu informacji o źródłach finansowania programu i stopniu wykorzystania dotacji. Natomiast monitoring końcowy zweryfikuje czy wytyczone cele i kierunki działań zostały zrealizowane. Za sporządzenie monitoringu końcowego odpowiedzialny będzie Zespół Koordynatora Rewitalizacji. Monitoring będzie polegał na śledzeniu postępu realizacji Lokalnego Programu Rewitalizacji poprzez monitorowanie wartości określonych wskaźników, które dostarczą informacji o rezultatach realizacji przedsięwzięć rewitalizacyjnych. Do zbadania osiągnięcia wyznaczonych celów rewitalizacji w śródmieściu i sołectwie Sypniewo wybrano wskaźniki określone w tabeli nr 10. Wskaźniki dla celów rewitalizacji i projektów.

W terminie raz na kwartał Gmina będzie przekazywać Urzędowi Marszałkowskiemu sprawozdania z osiągniętych wskaźników produktu i rezultatu dot. określonych działań i poddziałań RPO WK-P. Natomiast raz na dwa lata Gmina przekazywać będzie sprawozdanie do IZ RPO WK-P zawierające informacje w zakresie stanu kryzysowego (wraz z podaniem wartości aktualnej, wartości bazowej oraz wyjaśnieniem w przypadku, gdy analizowane wskaźniki stanu kryzysowego będą wskazywały na niską efektywność prowadzonych działań rewitalizacyjnych).

Wskaźniki służące realizacji celów:

Cel rewitalizacji 1: Aktywizacja i integracja mieszkańców śródmieścia

Cel rewitalizacji 2: Aktywizacja i integracja mieszkańców sołectwa Sypniewo,

przedstawione w rozdziale 7, w tabeli 10 będą badane każdego roku. Docelowo wskaźniki te winny zostać osiągnięte do 2023 r. Jeżeli w 2021 r. założone wskaźniki nie zostaną osiągnięte lub będzie istniało duże prawdopodobieństwo, że nie zostaną osiągnięte do 2023 r. lub jeżeli wartości wskaźników ulegną pogorszeniu w porównaniu z rokiem bazowym, zostaną podjęte działania mające na celu, m.in.:

- 1) zmianę założonych wartości wskaźników docelowych lub zmianę projektów w programie rewitalizacji, w zakresie koniecznym do osiągnięcia celów rewitalizacji – w przypadku, gdy nieosiągnięcie wskaźników nastąpi z przyczyn niezależnych od Gminy Więcbork, np. na skutek zmiany sytuacji makroekonomicznej,
- 2) zaktywizowanie interesariuszy do udziału w realizowanych projektach rewitalizacyjnych poprzez podjęcie działań informacyjno - promocyjnych – w sytuacji m.in. braku zainteresowania procesem rewitalizacji (np. brak chęci udziału w realizowanych projektach), a więc gdy przyczyny nieosiągnięcia wskaźników leżeć będą po stronie Gminy;

Obok działań informacyjno - promocyjnych zakłada się również możliwość przeprowadzenia konsultacji odnośnie zmiany projektów zawartych w LPR lub zmiany ich zakresów, które pozwolą na osiągnięcie założonych wskaźników.

Za system monitoringu w Gminie Więcbork odpowiedzialny będzie powołany przez Burmistrza Więcborka Zespół Koordynatora Rewitalizacji. Będzie on odpowiedzialny za składanie Burmistrzowi Więcborka raportów ze stanu realizacji Lokalnego Programu

Rewitalizacji Gminy Więcbork na lata 2017 - 2023 oraz przedkładanie ewentualnych propozycji zmian, które należałoby wprowadzić podczas wdrażania niniejszego programu. Pracami Zespołu będzie kierował Koordynator Rewitalizacji. Koordynator Rewitalizacji będzie pozyskiwał informacje od jednostek odpowiedzialnych za realizację projektów. Do jego obowiązków będzie należało także wykonanie wzoru formularza oceny projektu, który będzie wypełniany przez poszczególne podmioty wykonujące projekty rewitalizacyjne, co umożliwi oszacowanie wartości wskaźników produktu i rezultatu dla każdej inwestycji, a następnie opisanie i porównanie efektów w sposób wyraźny i jednoznaczny. Gromadzenie kart projektów inwestycji już zrealizowanych pozwoli ocenić ich skuteczność oraz zdefiniować zagrożenia. Stanowiąc będzie punkt odniesienia w następnych latach rewitalizacji. Zebrane w ten sposób przez Koordynatora Rewitalizacji dane stanowiąc będą podstawę do sporządzenia raportu z monitoringu. Raport będzie składany na zakończenie każdego roku kalendarzowego Burmistrzowi Więcborka.

Raport z monitoringu będzie zawierał w szczególności:

- ✓ informacje na temat przedsięwzięć, które w ramach programu udało się zrealizować w danym roku,
- ✓ informacje dotyczące ewentualnych problemów napotkanych podczas wdrażania programu w danym roku,
- ✓ informacje na temat projektów, które planuje się zrealizować w kolejnym roku,
- ✓ informacje na temat stopnia osiągnięcia wskaźników realizacji celów,
- ✓ ewentualne propozycje zmian, które należałoby wprowadzić we wdrażanym programie rewitalizacji.

Lokalny Program Rewitalizacji z uwagi na charakter oraz cel jakemu ma służyć będzie podlegał aktualizacji. Przykładowe okoliczności, które spowodują konieczność zmiany (modyfikacji) programu to, m.in.:

- zmiana sytuacji społeczno-gospodarczej gminy,
- nowo zidentyfikowane potrzeby i oczekiwania interesariuszy rewitalizacji,
- konieczność dostosowania działań do możliwości budżetu gminy oraz dostępności i możliwości pozyskania środków zewnętrznych,
- wzrost lub spadek poziomu zaangażowania podmiotów lokalnych w planowane działania.

Zespół Koordynatora Rewitalizacji w sytuacji, gdy stwierdzi, że zachodzi konieczność zmiany programu, poinformuje o zaistniałej potrzebie Burmistrza Więcborka i Radę
Lokalny Program Rewitalizacji Gminy Więcbork na lata 2017 - 2023

Rewitalizacji. Burmistrz po pozytywnym zaopiniowaniu zmiany, wystąpi do Rady Miejskiej w Więcborku z wnioskiem o dokonanie zmian w programie. Zmiana programu nastąpi w trybie uchwały Rady Miejskiej w Więcborku.

13. Strategiczna Ocena Oddziaływania na Środowisko dla Programu Rewitalizacji

Opinia Regionalnego Dyrektora Ochrony Środowiska w Bydgoszczy

Zgodnie z ustawą z dnia 3 października 2008 r. o udostępnianiu informacji o środowisku i jego ochronie, udziale społeczeństwa w ochronie środowiska oraz ocenach oddziaływania na środowisko projekt Lokalnego Programu Rewitalizacji Gminy Więcbork na lata 2017 - 2023 został przedłożony Regionalnemu Dyrektorowi Ochrony Środowiska w Bydgoszczy celem uzgodnienia konieczności przeprowadzenia strategicznej oceny oddziaływania na środowisko dla projektu dokumentu. Regionalny Dyrektor Ochrony Środowiska w Bydgoszczy pismem Nr WOO.410.466.2017.SŻ z dnia 26 października 2017 r. uzgodnił odstąpienie od przeprowadzenia strategicznej oceny oddziaływania na środowisko dla niniejszego dokumentu.

Opinia Wojewódzkiego Inspektora Sanitarnego w Bydgoszczy

Zgodnie z ustawą z dnia 3 października 2008 r. o udostępnianiu informacji o środowisku i jego ochronie, udziale społeczeństwa w ochronie środowiska oraz ocenach oddziaływania na środowisko projekt Lokalnego Programu Rewitalizacji Gminy Więcbork na lata 2017 - 2023 został przedłożony Wojewódzkiemu Inspektorowi Sanitarnemu w Bydgoszczy celem uzgodnienia konieczności przeprowadzenia strategicznej oceny oddziaływania na środowisko dla projektu dokumentu. Wojewódzki Inspektor Sanitarny w Bydgoszczy pismem Nr NNZ.90.22.1.560.2017 z dnia 26 października 2017 r. uzgodnił odstąpienie od przeprowadzenia strategicznej oceny oddziaływania na środowisko dla niniejszego dokumentu.

14. Załączniki

14.1 Wzory formularzy konsultacji

Wzór formularza konsultacji (1)

ANKIETA WSPIERAJĄCA OPRACOWANIE LOKALNEGO PROGRAMU REWITALIZACJI DLA GMINY WIĘCBORK

Szanowni Państwo,

W związku z przystąpieniem przez Gminę Więcbork do opracowania Lokalnego Programu Rewitalizacji, zwracamy się z prośbą o pomoc we wskazaniu tych terenów naszej gminy, które powinny zostać objęte procesami rewitalizacji.

Ankieta jest anonimowa

PROBLEMY SPOŁECZNE				
Lp.	Wskaźnik.	Nie występuje.	Występuje na przeciętnym poziomie.	Występuje w stopniu znacznym/ dużym.
1.	Starzejące się społeczeństwo.			
2.	Przestępczość.			
3.	Patrole służb porządkowych w okolicy miejsca zamieszkania.			
4.	Ubóstwo.			
5.	Bezrobocie.			
6.	Patologie społeczne (alkoholizm, narkomania, przemoc w rodzinie...)			
7.	Niepelnosprawność wśród mieszkańców.			
8.	Osoby korzystające ze świadczeń pomocy społecznej.			
9.	Aktywność społeczna mieszkańców (np. udział w spotkaniach			

	z władzami gminy, festynach, imprezach sportowych i kulturalnych).			
10.	Niski poziom edukacji.			
11.	Dostępność do opieki nad dzieckiem (żłobki, przedszkola, kluby dziecięce).			
12.	Dostępność do placówek zdrowia (szpital, ośrodek zdrowia).			
13.	Dostępność do instytucji kultury (biblioteka, dom kultury).			
PROBLEMY GOSPODARCZE				
Lp.	Wskaźnik.	Nie występuje.	Występuje na przeciętnym poziomie.	Występuje w stopniu znacznym/ dużym.
14.	Przedsiębiorstwa (zakłady produkcyjne).			
15.	Miejsca pracy w najbliższej okolicy.			
16.	Sektor usług (sklepy, apteka, fryzjer, zakłady mechanizacyjne, bank, poczta, księgarnia).			
17.	Dostępność do komunikacji (przewozy PKS itp.).			
PROBLEMY ŚRODOWISKOWE				
Lp.	Wskaźnik.	Nie występuje.	Występuje na przeciętnym poziomie.	Występuje w stopniu znacznym/ dużym.
18.	Gospodarstwa domowe użytkujące piece na paliwa stałe (węgiel, drewno).			
19.	Gospodarstwa domowe, które nie posiadają systemu odprowadzenia ścieków komunalnych (zbiorników bezodpływowych szamb, przydomowych oczyszczalni lub podłączenia do kanalizacji).			
20.	Odbiór przez odpowiednie jednostki wszystkich odpadów wyprodukowanych w gospodarstwie			

	domowym.			
PROBLEMY PRZESTRZENNE				
Lp.	Wskaźnik.	Nie występuje.	Występuje na przeciętnym poziomie.	Występuje w stopniu znacznym/dużym.
21.	Czy na badanym terenie, występują tereny zdegradowane (pustostany, obiekty nieużytkowane, zdewastowane itp.)			
22.	Zły stan nawierzchni dróg i chodników (brak chodników).			
23.	Tereny rekreacji i sportu (boiska, place zabaw, siłownie, pomosty itp.).			
24.	Oświetlenia uliczne.			
25.	Infrastruktura dla osób z ograniczoną zdolnością poruszania (windy, podjazdy dla niepełnosprawnych w budynkach użyteczności publicznej).			
26.	Organizacja odśnieżania dróg i chodników.			

27. Jakie działania powinny zostać podjęte przez władze gminy w celu eliminacji/ograniczenia negatywnych zjawisk na terenie Państwa zamieszkania:

- budowa i remont dróg, chodników, miejsc parkingowych,
- budowa oświetlenia dróg,
- budowa miejsc rekreacji, sportu oraz budowa i remont obiektów kulturalnych, świetlic,
- budowa ścieżek rowerowych,
- działania w celu przyciągnięcia potencjalnych inwestorów,
- działania mające na celu zmniejszenie bezrobocia,
- działania zmierzające do zapobiegania migracji ludzi młodych,
- działania zmierzające do zapewnienia opieki nad dziećmi do lat trzech,
- działania zapobiegające szerzeniu się patologii społecznych,

- poprawa dostępu do usług opiekuńczych nad osobami niesamodzielnymi, w tym starszymi i z niepełnosprawnościami ,
- poprawa dostępności do kultury,
- podjęcie działań zmierzających do poprawy stanu środowiska naturalnego,
- inne jakie?

Metryczka

Płeć:

- kobietą
- mężczyzną

Wiek:

- 13 - 20
- 21 - 30
- 31 - 50
- 51 - 64
- 65 i więcej

Wykształcenie:

- podstawowe
- zawodowe
- średnie
- wyższe

Status zawodowy:

- uczeń
- student
- pracujący
- bezrobotny
- rolnik
- przedsiębiorca
- rencista/ emeryt

Miejsce zamieszkania:

- miasto Więcbork
- sołectwo Adamowo
- sołectwo Borzyszkowo
- sołectwo Czarmuń
- sołectwo Dalkowo
- sołectwo Frydrychowo
- sołectwo Górowatki
- sołectwo Jastrzębiec
- sołectwo Jeleń
- sołectwo Lubcza
- sołectwo Nowy Dwór
- sołectwo Pęperzyn
- sołectwo Puszcza
- sołectwo Runowo Krajeńskie
- sołectwo Suchorączek
- sołectwo Sypniewo
- sołectwo Śmiłowo
- sołectwo Witunia
- sołectwo Wymysłowo
- sołectwo Zabartowo
- sołectwo Zakrzewek
- sołectwo Zakrzewska Osada
- sołectwo Zgniłka

Wypełnioną ankietę prosimy dostarczyć do Urzędu Miejskiego w Więcborku (sekretariat) lub wysłać na adres: inwestycje_srodkizewnetrzne@wp.pl

Wzór formularza konsultacji (2)

W ramach dotychczasowych prac nad Lokalnym Programem Rewitalizacji wyznaczono na terenie gminy Więcbork obszar zdegradowany, który obejmuje sołectwo Sypniewo oraz obszar w Więcborku, zwany śródmieściem (w skład, którego wchodzi ulice: Parkowa, Rybacka, Gen. Józefa Hallera, Ogrodowa, Plac Jana Pawła II, Mickiewicza, Poczтовая, Wodna, Potulickich, Zamkowa, Biskupa Andrzeja Zebrzydowskiego).

Lokalny Program Rewitalizacji zakłada:

- „Przebudowę, rozbudowę oraz zmianę sposobu użytkowania budynku gospodarczego na klub samopomocy dla mieszkańców gminy Więcbork oraz pomieszczenia socjalne wraz z budową parkingu” (Więcbork, budynek przy Urzędzie Miejskim, ul. Mickiewicza 22)
- „Przebudowę oraz zmianę sposobu użytkowania budynku niemieszkalnego, służącego jako magazyn na centrum kulturalno- edukacyjne wraz z Gminnym Punktem Informacji” (Więcbork, budynek po kościele ewangelickim, ul. Rybacka 11 A),
- „Przebudowę budynku Wiejskiego Domu Kultury w Sypniewie wraz z budową infrastruktury towarzyszącej”(Sypniewo, ul. 29 Stycznia 36).

Dla każdego przedsięwzięcia proszę zaproponować możliwy do zrealizowania projekt nieinwestycyjny (szkolenia, spotkania, warsztaty, zajęcia tzw. projekty „miękkie”), które będą realizowane w wyżej wymienionych budynkach.

Prosimy o jak największe precyzowanie zadań/operacji, np.:

- „Organizacja koncertu kolęd i pastorałek. Łączymy pokolenia”,
- „Przeprowadzenie kursów/szkoleń z obsługi komputera dla seniorów z sołectwa Lubcza, Sypniewo, Wymysłowo”,
- „Organizacja zajęć podnoszących kwalifikacje dla osób bezrobotnych z terenu Sołectwa Sypniewo”.

1	Przedsięwzięcie/projekt rewitalizacyjny „twardy”: „Przebudowa, rozbudowa oraz zmiana sposobu użytkowania budynku gospodarczego na klub samopomocy dla mieszkańców gminy Więcbork oraz pomieszczenia socjalne wraz z budową parkingu” (Więcbork, ul. Mickiewicza 22)
---	--

	<p>Proponowane projekty „miękkie” (związane ze zmniejszeniem bezrobocia, organizacją czasu wolnego dla seniorów, działania mające na celu poprawę bytu mieszkańców, organizacja zajęć dla dzieci w wieku 3 - 5 lat)</p> <p>.....</p> <p>.....</p> <p>.....</p> <p>.....</p> <p>.....</p> <p>.....</p> <p>.....</p> <p>.....</p> <p>.....</p> <p>.....</p> <p>.....</p> <p>.....</p> <p>.....</p> <p>.....</p> <p>.....</p>
2	<p>Przedsięwzięcie/projekt rewitalizacyjny „twardy”: „Przebudowa oraz zmiana sposobu użytkowania budynku niemieszkalnego, służącego jako magazyn na centrum kulturalno - edukacyjne wraz z Gminnym Punktem Informacji w Więcborku”. (Więcbork, ul. Rybacka 11 A)</p>

	<p>Proponowane projekty „miękkie” (związane ze zmniejszeniem bezrobocia, organizacją czasu wolnego dla seniorów, działania mające na celu poprawę bytu mieszkańców, organizacja zajęć dla dzieci w wieku 3 - 5 lat)</p> <p>.....</p> <p>.....</p> <p>.....</p> <p>.....</p> <p>.....</p> <p>.....</p> <p>.....</p> <p>.....</p> <p>.....</p> <p>.....</p> <p>.....</p> <p>.....</p> <p>.....</p>
3	<p>Przedsięwzięcie/projekt rewitalizacyjny „twardy”: „Przebudowa budynku Wiejskiego Domu Kultury w Sypniewie wraz z budową infrastruktury towarzyszącej”. (Sypniewo, ul. 29 Stycznia 36)</p> <p>Proponowane projekty „miękkie” (związane ze zmniejszeniem bezrobocia, organizacją czasu wolnego dla seniorów, działania mające na celu poprawę bytu mieszkańców)</p> <p>.....</p> <p>.....</p> <p>.....</p> <p>.....</p> <p>.....</p> <p>.....</p> <p>.....</p> <p>.....</p> <p>.....</p>

	<p>.....</p> <p>.....</p> <p>.....</p>
--	--

Metryczka

Do której z poniższych grup Pan/Pani należy? (proszę zaznaczyć X)

	<p>Mieszkaniec Gminy (miejscowość)</p> <p>.....</p>
	<p>Osoba prowadząca działalność gospodarczą w Gminie, w tym rolnik (miejscowość)</p> <p>.....</p>
	<p>Osoba planująca prowadzenie działalności gospodarczej w Gminie, w tym rolnik (miejscowość)</p> <p>.....</p>
	<p>Osoba prowadząca działalność społeczną w Gminie (miejscowość)</p> <p>.....</p>
	<p>Osoba planująca prowadzenie działalności społecznej w Gminie (miejscowość)</p> <p>.....</p>
	<p>Osoba reprezentująca jednostkę samorządu terytorialnego/organ władzy publicznej (miejscowość)</p> <p>.....</p>
	<p>Organizacja pozarządowa/ stowarzyszenie/ klub sportowy</p> <p>.....</p>

Wypełnioną ankietę prosimy dostarczyć do Urzędu Miejskiego w Więcborku (sekretariat lub pokój nr 13) lub wysłać na adres: inwestycje@wiecbork.pl w terminie: **do 1 września 2017 r.**

Dziękujemy za udział w badaniu ankietowym!

Wzór formularza konsultacji (3)**FORMULARZ KONSULTACJI SPOŁECZNYCH****dotyczący projektu Lokalnego Programu Rewitalizacji Gminy Więcbork na lata 2017- 2023**

....., dnia2017 r.

CZĘŚĆ I - DANE UCZESTNIKA KONSULTACJI SPOŁECZNYCH**Imię i nazwisko:****Nazwa organizacji:****Adres korespondencyjny:****Telefon/ e-mail:****CZĘŚĆ II – TREŚĆ UWAG**

Lp	Część dokumentu, którego dotyczy uwaga	Treść proponowanej uwagi	Uzasadnienie

Wyrażam zgodę na gromadzenie, przetwarzanie i przekazywanie moich danych osobowych, zbieranych w celu przeprowadzenia konsultacji społecznych dotyczących projektu programu współpracy zgodnie z Ustawą z dnia 29 sierpnia 1997r. o ochronie danych osobowych (Dz. U. z 2016 r., poz. 922).

.....
(czytelny podpis)

14.1. Spis tabel

Numer tabeli	Nazwa tabeli	Numer strony
Tabela 1	Liczba ludności w poszczególnych sołectwach (stan na dzień 31.12.2016 r.)	10
Tabela 2	Liczba ludności Gminy Więcbork wg ekonomicznych grup wieku w latach 2011-2016 (stan na ostatni dzień grudnia danego roku – osoby zameldowane na pobyt stały)	12
Tabela 3	Korzystający ze świadczeń Miejsko-Gminnego Ośrodka Pomocy Społecznej w Więcborku	12
Tabela 4	Podział miasta Więcbork na jednostki strukturalne	18
Tabela 5	Wykaz ulic wchodzących w skład poszczególnych jednostek strukturalnych miasta	19
Tabela 6	Analiza wskaźników w celu wyznaczenia obszaru zdegradowanego na terenie miasta Więcbork	20
Tabela 7	Analiza wskaźników w celu wyznaczenia obszaru zdegradowanego na obszarze wiejskim Gminy Więcbork	24
Tabela 8	Powierzchnia i ludność obszaru zdegradowanego	29
Tabela 9	Wyniki ankiet w sołectwach graniczących z sołectwem Sypniewo	43
Tabela 10	Wskaźniki dla celów rewitalizacji i projektów	52
Tabela 11	Lista głównych projektów/przedsięwzięć rewitalizacyjnych	54
Tabela 12	Projekty zintegrowane w ramach rewitalizacji	73
Tabela 13	Powiązanie projektów rewitalizacyjnych ze zdiagnozowanymi problemami na obszarze rewitalizacji	77
Tabela 14	Główne projekty/przedsięwzięcia rewitalizacyjne – harmonogram i szacunkowe ramy finansowe	90

14.2. Spis schematów

Numer schematu	Nazwa schematu	Numer strony
Schemat 1	Obszar rewitalizacji 1 - śródmieście	51
Schemat 2	Obszar rewitalizacji 2 – sołectwo Sypniewo	51

14.3. Spis map

Numer mapy	Nazwa mapy	Numer strony
Mapa 1	Podział miasta na jednostki strukturalne	17
Mapa 2	Podział obszaru wiejskiego na sołectwa	23
Mapa 3	Obszar zdegradowany na terenie wiejskim gminy	27
Mapa 4	Obszar zdegradowany na terenie miejskim	28
Mapa 5	Obszar rewitalizacji na tle obszaru gminy	30

14.4. Spis zdjęć

Numer mapy	Nazwa mapy	Numer strony
Zdjęcie 1	Budynek gospodarczy przy ulicy Mickiewicza 22 w Więcborku	35
Zdjęcie 2	Teren niezagospodarowany zlokalizowany w pobliżu budynku gospodarczego	36

z możliwością realizacji budowy parkingu		
Zdjęcie 3	Budynek niemieszkalny po byłym kościele ewangelickim przy ul. Rybackiej 11 A w Więcborku	38
Zdjęcie 4	Budynek WDK w Sypniewie przy ulicy 29 Stycznia 36	43
Zdjęcie 5	Informacje na temat Lokalnego Programu Rewitalizacji Gminy Więcbork zamieszczone na oficjalnej stronie Miasta i Gminy Więcbork	86
Zdjęcie 6	Informacje na temat Lokalnego Programu Rewitalizacji Gminy Więcborka zamieszczone na oficjalnej stronie Miasta i Gminy Więcbork.	87
Zdjęcie 7	Informacje na temat Lokalnego Programu Rewitalizacji Gminy Więcbork zamieszczone na oficjalnej stronie Miasta i Gminy Więcbork	88
Zdjęcie 8	Ogłoszenie prasowe, zamieszczone na łamach lokalnego tygodnika	89

Bibliografia

1. „Zasady programowania przedsięwzięć rewitalizacyjnych celu ubiegania się o środki finansowe w ramach Regionalnego Programu Operacyjnego Województwa Kujawsko- Pomorskiego na lata 2014 - 2020”, Toruń 2016;
2. „Jak poprawnie napisać program rewitalizacji umożliwiający uzyskanie dofinansowania interwencji w ramach Regionalnego Programu Operacyjnego Województwa Kujawsko- Pomorskiego na lata 2014 - 2020? Poradnik dla autorów programów”, Toruń 2017;
3. „Strategia Rozwoju Lokalnego kierowanego przez społeczność (LSR), Lokalna Grupa Działania Stowarzyszenie Nasza Krajna 2016 – 2023”, Sępólno Krajeńskie 2015;
4. „Strategia Obszaru Rozwoju Społeczno – Gospodarczego Powiatu Sępoleńskiego”, Sępólno Krajeńskie 2017;
5. „Program współpracy Gminy Więcbork z organizacjami pozarządowymi oraz podmiotami prowadzącymi działalność pożytku publicznego na rok 2017”, Więcbork 2016;
6. „Strategia rozwoju Gminy Więcbork na lata 2014 – 2020”, Więcbork 2013;
7. „Strategia rozwiązywania problemów społecznych Gminy Więcbork na lata 2014 – 2021”, Więcbork 2013;
8. „Studium Uwarunkowań i Kierunków Zagospodarowania Przestrzennego gminy i miasta Więcbork”, Bydgoszcz 2017;
9. „Wytyczne w zakresie rewitalizacji w programach operacyjnych na lata 2014 – 2020”, Warszawa 2016;
10. Dane uzyskane z: Urzędu Stanu Cywilnego w Więcborku, Miejsko – Gminnego Ośrodka Pomocy Społecznej w Więcborku, Powiatowego Urzędu Pracy w Sępólnie Krajeńskim, z Przedszkola Gminnego „Niezapominajka” w Więcborku i oddziałów przedszkolnych znajdujących się na terenie gminy, Urzędu Miejskiego w Więcborku, ze Starostwa Powiatowego w Sępólnie Krajeńskim.