

Orange PLYNĘŁO
Urząd Miejski w Więcborku
Sekretariat

11. CZE. 2018

Nr rej. 3.267.95

Orange Polska S.A.

Domena Hurt

Zarządzanie Zasobami Sieci i IT

Dział Zarządzania Zasobami Infrastruktury
i Obsługi Klienta w Olsztynie

Adres do korespondencji:

ul. Chodkiewicza 61, 85-667 Bydgoszcz

Gmina Więcbork

ul. Mickiewicza 22

89 - 410 Więcbork

Bydgoszcz, dnia 08 czerwiec 2018r.

Numer pisma: 29633/TTISIOU/P/2018

Temat: projekt przebudowy ulicy Strzeleckiej w Więcborku na odcinku 223,5m - II etap.

Szanowni Państwo,

informujemy, że uzgadniamy przedstawiony projekt przebudowy ulicy Strzeleckiej w Więcborku pod warunkiem:

- zabezpieczenia kabli telefonicznych pod projektowanymi nawierzchniami osłonami rurowymi dzielonymi typ A 110 PS – końce rur uszczelnić pianką poliuretanową,
- wygradzenia krawężnikiem istniejącego słupka kablowego TSK (betonowego) nr WIECBORK/501B.03A/031/0808P przy ul. Strzeleckiej 11 lub wymiany go na typ SRP 900 AT/TSK.

Przy realizacji procesu budowy wymagane jest spełnienie następujących uwarunkowań, które są integralną częścią uzgodnienia:

1. Wykonawca jest zobowiązany zgłosić do ORANGE POLSKA S.A. prace w strefie sieci telekomunikacyjnej min. na 14 dni przed przystąpieniem do robót, powołując się na numer przedmiotowego pisma. Tryb i zasady zgłoszenia prac oraz wystąpienia o nadzór właścicielski dostępne są na stronie: www.orange.pl/wniosekonadzor. Wykonywanie prac na sieci ORANGE POLSKA S.A. bez zgłoszenia i nadzoru właścicielskiego jest naruszeniem własności ORANGE POLSKA S.A. i będzie zgłaszane organom ścigania. Zgłoszenie/Wniosek o nadzór właścicielski można przesłać ze strony www.orange.pl/wniosekonadzor lub kierować na adres:

ORANGE POLSKA S.A.

Obsługa Techniczna Klienta w Olsztynie

Wydział Utrzymania Usług i Infrastruktury

ul. Chodkiewicza 61

85 - 667 Bydgoszcz

Powiadomienie powinno zawierać nazwę i adres wykonawcy prac oraz telefon kontaktowy.

2. Roboty budowlano – montażowe w obrębie sieci telekomunikacyjnej wykonywać zgodnie z normami i przepisami obowiązującymi w budownictwie łączności ręcznie i pod nadzorem upoważnionego przedstawiciela ORANGE POLSKA S.A. Dostarczanie i Serwis Usług Obsługi Technicznej Klienta w Bydgoszczy;

3. Informujemy, że w obszarze działań inwestycyjnych mogą znajdować się elementy infrastruktury telekomunikacyjnej (kable szafy, puszkki) będące pod **napięciem niebezpiecznym**. Elementy te oznaczone są przywieszkami koloru czerwonego, zawierającymi informację o występowaniu napięcia niebezpiecznego. W dokumentacji projektowej należy umieścić Informację o możliwości występowania na trasie/w relacji projektowanego zasobu, elementów infrastruktury z napięciami niebezpiecznymi i konieczności zachowania szczególnych środków ostrożności podczas pracy na/w zbliżeniu z nimi.
Osoby przystępujące do wykonywania prac na tak oznakowanych elementach infrastruktury w których występują napięcia niebezpieczne, powinny posiadać aktualne uprawnienia SEP (E) oraz zobowiązane są do przestrzegania Instrukcji BHP.
4. Lokalizację podziemnych urządzeń telekomunikacyjnych w terenie należy potwierdzić za pomocą przekopów kontrolnych, a w przypadku odkrycia w trakcie robót ziemnych urządzeń nienaniesionych na planie należy je zabezpieczyć na koszt inwestora i powiadomić przedstawiciela ORANGE POLSKA S.A. Dostarczanie i Serwis Usług Obsługi Technicznej Klienta w Bydgoszczy oraz inspektora nadzoru;
Ustala się 2-metrową strefę ochronną z każdej strony naszych urządzeń. W strefie ochronnej prace należy prowadzić ręcznie;
5. W strefie projektowanych wykopów kanalizację telefoniczną zabezpieczyć przed uszkodzeniem zgodnie z przedstawionym rozwiązaniem technicznym. Dodatkowo szczegóły zabezpieczenia ustalić na roboczo z naszym przedstawicielem. Koszty zabezpieczenia ponosi naruszający stan istniejący;
6. W przypadku zmiany rzędnych terenu należy wyregulować poziom ram studni do projektowanej niwelety. Zachować normatywne przykrycie uzbrojenia teletechnicznego. Koszty zabezpieczenia ponosi naruszający stan istniejący;
7. Miejsca zbliżeń i skrzyżowań oraz elementy zanikowe sieci telekomunikacyjnej przed ich zasypaniem podlegają obowiązkowi zgłoszenia pracownikowi sprawującemu w imieniu Orange Polska nadzór nad realizowanymi pracami.
8. Po zakończeniu prac inwestor jest zobowiązany do pisemnego zgłoszenia z 14-dniowym wyprzedzeniem na adres podany w punkcie 1 niniejszego pisma – wykonane zadanie do odbioru technicznego w zakresie miejsc kolizyjnych z sieciami teletechnicznymi oraz otrzymania pisemnej akceptacji w formie protokołu odbioru lub notatki służbowej.
9. W przypadku uszkodzenia lub kradzieży infrastruktury teletechnicznej, w szczególności w wyniku niedotrzymania wymagań i warunków określonych w niniejszym dokumencie, ORANGE POLSKA S.A., obciąży sprawcę pełnymi kosztami naprawy oraz odszkodowaniem za straty związane między innymi z wypłaconymi bonifikatami i karami wynikającymi z zawartych przez ORANGE POLSKA S.A umów z klientami, a także innymi karami administracyjnymi.
Łączna wysokość roszczeń ORANGE POLSKA S.A w stosunku do sprawcy uszkodzenia może sięgać nawet kwoty kilkuset tysięcy złotych polskich;
10. Niniejsze uzgodnienie ważne jest jeden rok od daty jego wydania.

Za powyższe uzgodnienie zostanie pobrana opłata wg aktualnego cennika. Należność należy uregulować w terminie określonym na fakturze VAT, która zostanie przesłana odrębną korespondencją.

ORANGE POLSKA S.A. Dział Zarządzania Zasobami Infrastruktury i Obsługi Klienta w Olsztynie otrzymał do celów służbowych 2 komplety planów z przedmiotowego uzgodnienia.

Z poważaniem

Mirosław Szymczak

Starszy Specjalista ds. Zasobów Infrastruktury

Załącznik:

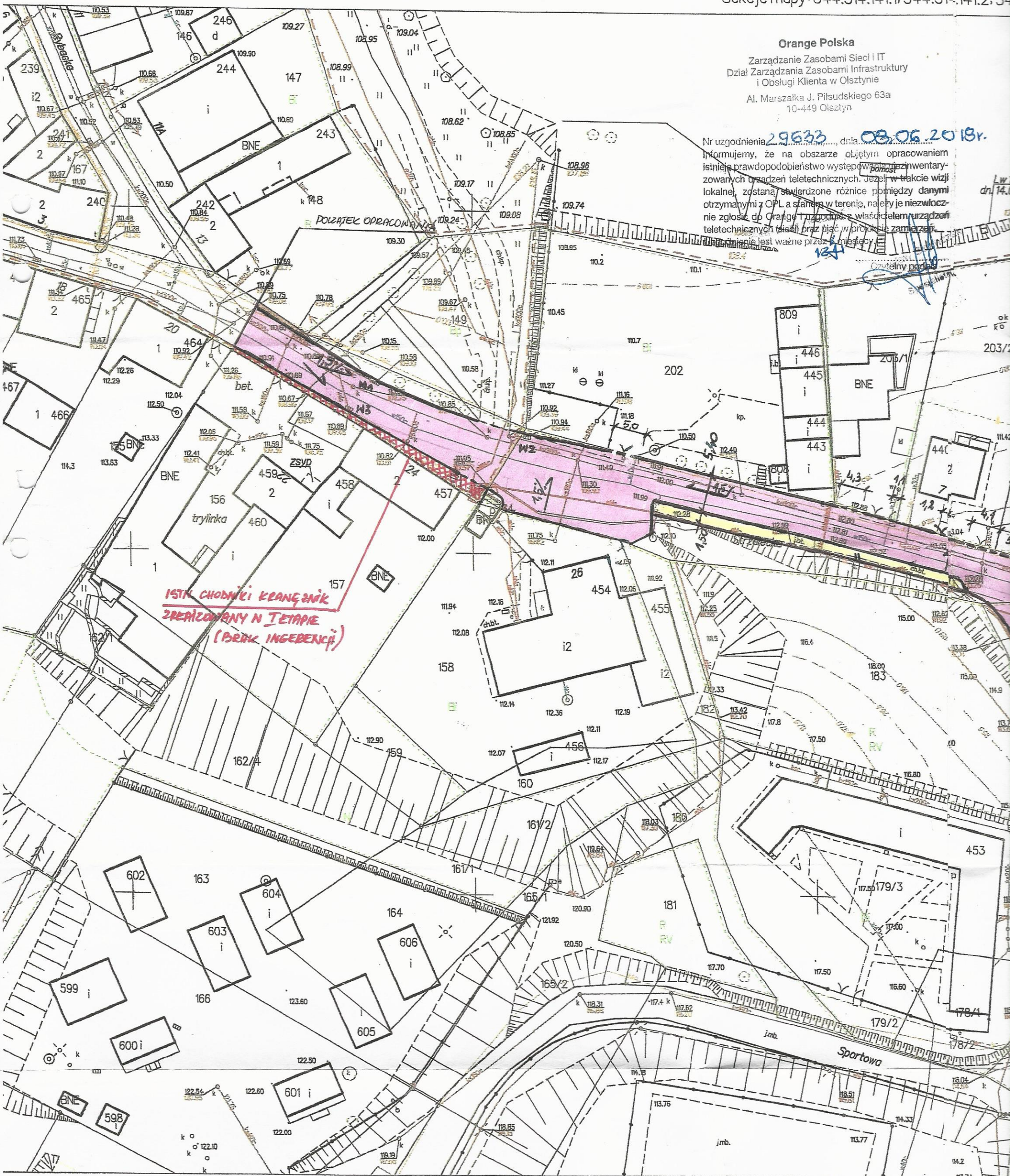
1. Plan – 1 szt.

Inne oznaczone opłaty
zoboję art. 3 ustawy o opłacie
zoboję z dnia 16 listopada 2006 r.
(U. z 2006 nr 225 poz. 1635)

Orange Polska

Zarządanie Zasobami Sieci i IT
Dział Zarządania Zasobami Infrastruktury
i Obsługi Klienta w Olsztynie
Al. Marszałka J. Piłsudskiego 63a
10-449 Olsztyn

Nr uzgodnienia **29633**, dnia **08.06.2018r.**
Informujemy, że na obszarze objętym opracowaniem
istnieje prawdopodobieństwo występowania niezinyentary-
zowanych urządzeń teletechnicznych. Jeżeli w trakcie wizji
lokalnej, zostaną stwierdzone różnice pomiędzy danymi
otrzymanymi z OPL a stanem w terenie, należy je niezwłocznie
zgłosić do Orange Uzgodnień z właścicielem urządzeń
teletechnicznych (sieci) oraz licząc w procesie zamierzeń
uzgodnień jest ważne przez 6 miesięcy.



Poświadczam się zgodność niniejszej kopii z treścią materiału
państwowego zasobu geodezyjnego i kartograficznego

Organ prowadzący państwowy zasób geodezyjny i kartograficzny	STAROSTA SĘPOLEŃSKI
Nazwa materiału zasobu	MAPA ZASADNICZA
Identyfikator ewidencyjny materiału zasobu	P.0413.04_28.1.16.1.2....
Data wykonania kopii	2018-02-06
Inię, nazwisko i podpis osoby reprezentującej organ	Z up. STAROSTY

Powiat: sępoleński
Jednostka ewidencyjna: 041304_4, Więcbork
Obręb: 0004
Działka: 201

Z MAPY ZASADNICZEJ

SKALA 1:500

Więcbork 4 0004: dz. 201

344.314.141.2; 344.314.093.4; 344.314.093.3

Niniejsza mapa nie może
do celów projektowych

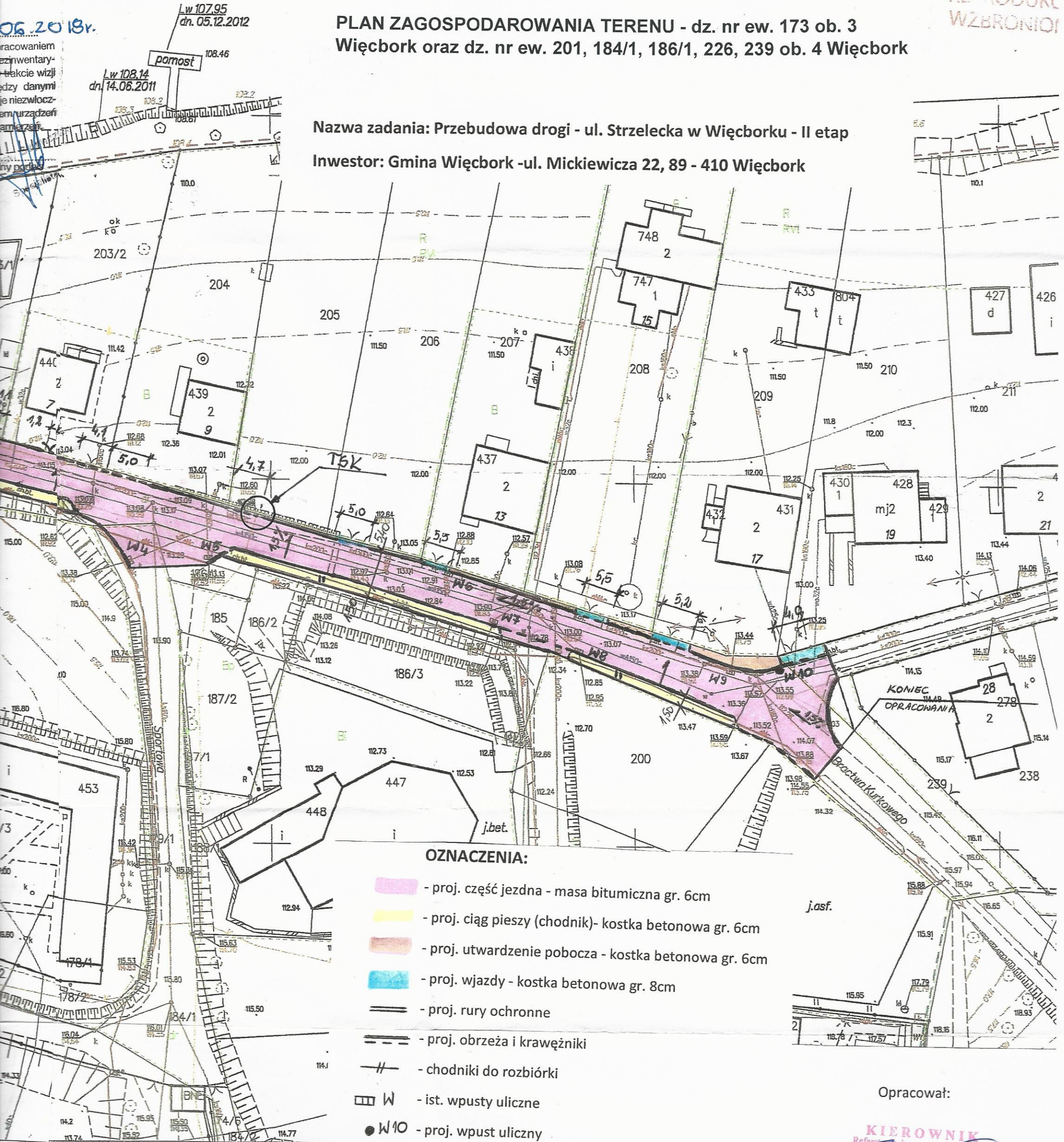
mgr Barbara Solańsk
inspektor

REPRODUKOWANIE
WZBRONIONE

**PLAN ZAGOSPODAROWANIA TERENU - dz. nr ew. 173 ob. 3
Więcbork oraz dz. nr ew. 201, 184/1, 186/1, 226, 239 ob. 4 Więcbork**

Nazwa zadania: Przebudowa drogi - ul. Strzelecka w Więcborku - II etap

Investor: Gmina Więcbork - ul. Mickiewicza 22, 89 - 410 Więcbork

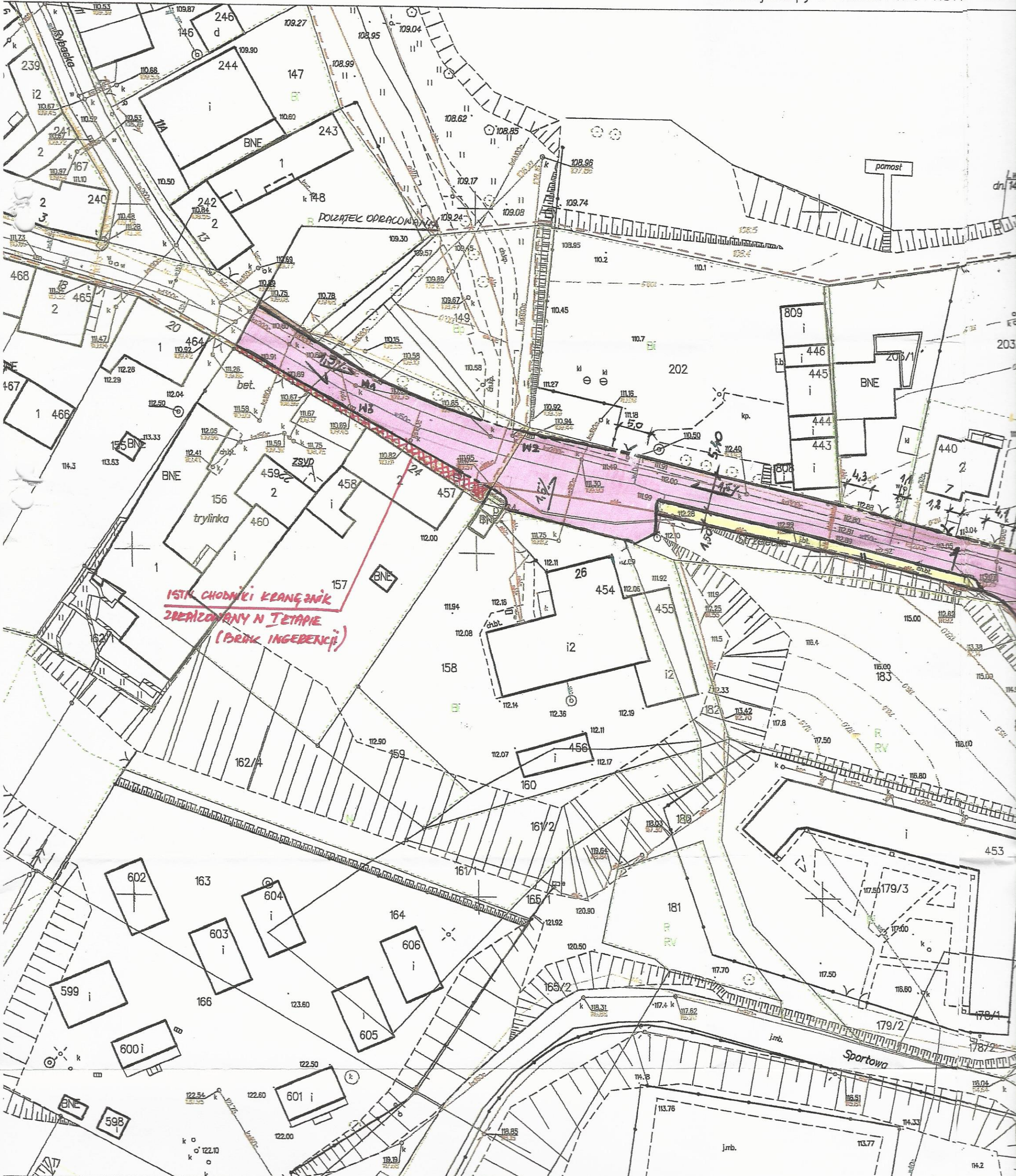


Opracował:

KIEROWNIK
Referat Inwestycji, Planowania
Przestrzennego i Gospodarki Nieruchomościami

mgr inż. Michał Bąk

Inne i dodatkowe opłaty
powej art. 3 ustawy o opłacie
powej z dnia 16 listopada 2006 r.
(U. z 2006 nr 225 poz. 1635)



S Z MAPY ZASADNICZEJ

SKALA 1:500

Więcbork 4 0004: dz. 201

1; 344.314.141.2; 344.314.093.4; 344.314.093.3

Poświadczam się zgodność niniejszej kopii z treścią materiału państwowego zasobu geodezyjnego i kartograficznego

Organ prowadzący państwowy zasób geodezyjny i kartograficzny	STAROSTA SĘPOLEŃSKI
Nazwa materiału zasobu	MAPA ZASADNICZA
Identyfikator ewidencyjny materiału zasobu	P.0413.0 k 28/16/2
Data wykonania kopii	2018-02-06
Imię, nazwisko i podpis osoby reprezentującej organ	Z up. STAROSTY

Powiat: sępoleński
Jednostka ewidencyjna: 041304_4, Więcbork
Obręb: 0004
Działka: 201

Niniejsza mapa nie może do celów projektowych

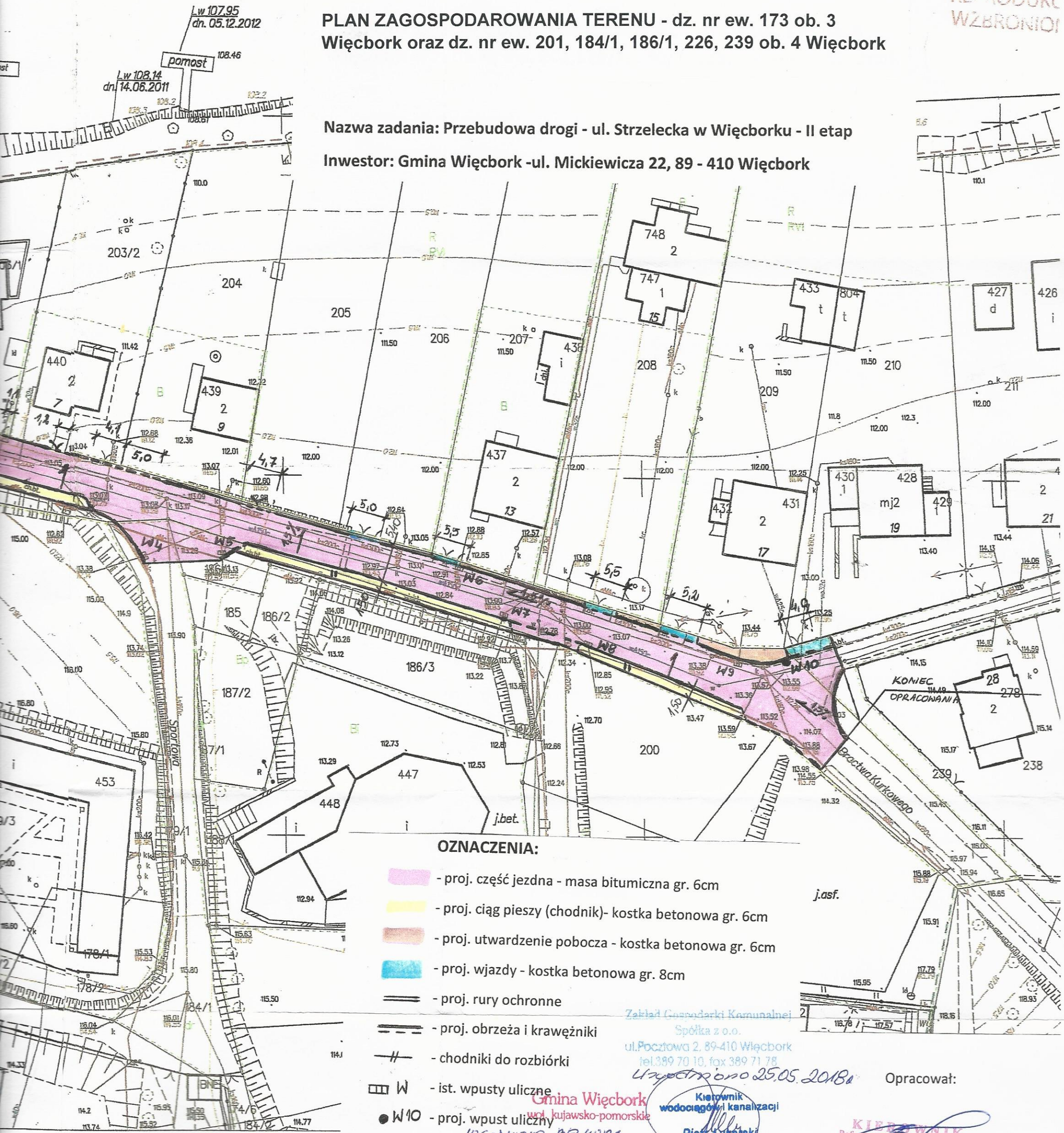
mgr Barbara Sołtarek
inspektor

REPRODUKOWANIE
WZBRONIONE

PLAN ZAGOSPODAROWANIA TERENU - dz. nr ew. 173 ob. 3 Więcbork oraz dz. nr ew. 201, 184/1, 186/1, 226, 239 ob. 4 Więcbork

Nazwa zadania: Przebudowa drogi - ul. Strzelecka w Więcborku - II etap

Investor: Gmina Więcbork - ul. Mickiewicza 22, 89 - 410 Więcbork



OZNACZENIA:

- proj. część jezdna - masa bitumiczna gr. 6cm
- proj. ciąg pieszy (chodnik) - kostka betonowa gr. 6cm
- proj. utwardzenie pobocza - kostka betonowa gr. 6cm
- proj. wjazdy - kostka betonowa gr. 8cm
- proj. rury ochronne
- proj. obrzeża i krawężniki
- chodniki do rozbiórki
- ist. wpusty uliczne
- proj. wpust uliczny

Zakład Gospodarki Komunalnej
Spółka z o.o.
ul. Pocztowa 2, 89-410 Więcbork
tel. 389 70 10, fax 389 71 78
Uzgodniono 25.05.2018r.

Gmina Więcbork
woj. kujawsko-pomorskie
mgr inż. Tomasz Fifielski
Kierownik Referatu Rolnictwa,
Ochrony Środowiska i Dróg
Z up. BURMISTRZA
WIĘCIBORK, DNIA 20.06.2018r.

Opracował:
mgr inż. Michał Bąk
KIEROWNIK
Referatu ds. Inwestycji, Planowania
Przestrzennego i Gospodarki Nieruchomościami

Bydgoszcz dn. 18 czerwca 2018 r.

WUOZ.DB.WZN.5152.2.50.2018.ACHB.

WPEŁNIŁO

Urząd Miejski w Więcborku
Sekretariat

18. CZE. 2018

Nr rej. 3 400 SR

Ilość zat.

Podpis

Gmina Więcbork
ul. Mickiewicza 22
89-410 Więcbork

W związku z pismem z dnia 22.05.2018 r. w sprawie uzgodnienia inwestycji polegającej na przebudowie drogi – ul. Strzeleckiej II etap, działka nr 173 ob. Więcbork oraz działek 201, 179/1, 186/1, 116, 239 ob.4 Więcbork, Wojewódzki Urząd Ochrony Zabytków w Toruniu Delegatura w Bydgoszcy informuje, że z konserwatorskiego punktu widzenia **opiniuje pozytywnie** przedmiotową inwestycję.

opinia konserwatorska nr 726 /2017 z dnia 11.06.2018r.

W przypadku natrafienia w trakcie prac ziemnych na obiekt posiadający cechy zabytku wymagane jest zgodnie z art.32 ustawy z dnia 23 lipca 2003 roku o ochronie zabytków i opiece nad zabytkami:

- wstrzymanie wszelkich robót mogących uszkodzić lub zniszczyć odkryty przedmiot,
- zabezpieczyć przy użyciu dostępnych środków przedmiot i miejsce jego odkrycia,
- niezwłocznie zawiadomić o tym właściwego Wojewódzkiego Konserwatora Zabytków, a jeśli nie jest to możliwe Burmistrza,

Przedmiotowa inwestycja planowana jest w strefie „E” ochrony ekspozycji

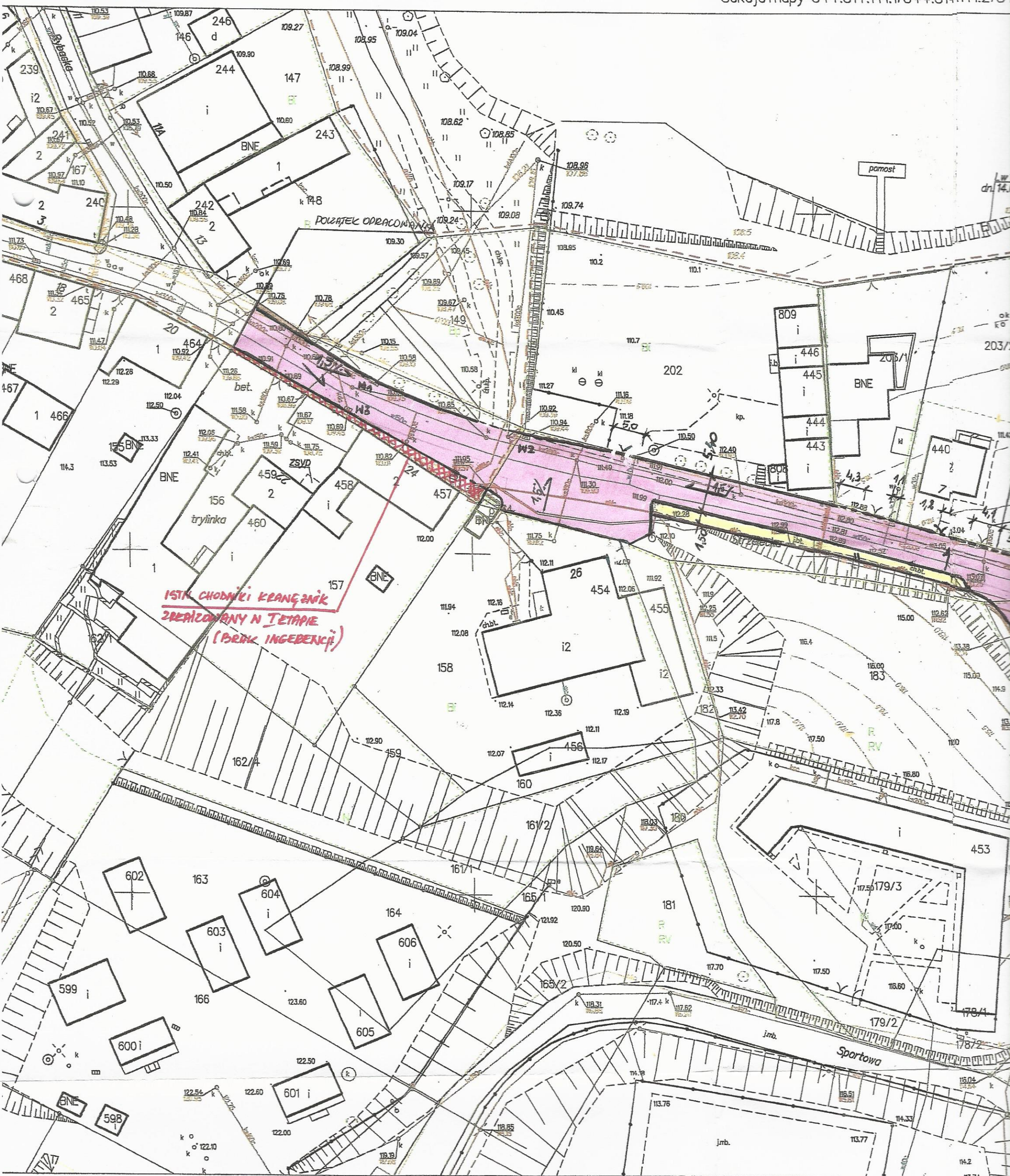
Jednocześnie informujemy, że pozytywna opinia konserwatorska nie zwalnia inwestora od uzyskania odpowiedniego zezwolenia, od właściwego organu administracji architektoniczno-budowlanej, wymaganego przepisami prawa.

Podstawa prawna: Ustawa o ochronie zabytków i opiece nad zabytkami z dnia 23.07.2003 r.

(Dz. U. z 2017, poz.2187 z późn. zm.)

.....
Kierownik Delegatury
mgr Elżbieta Dygaszewicz

Informacja o zmianach opłaty
prowizyjnej art. 3 ustawy o opłacie
prowizyjnej z dnia 16 listopada 2006 r.
(U. z 2006 nr 225 poz. 1635)



SZ MAPY ZASADNICZEJ

SKALA 1:500

Więcbork 4 0004: dz. 201

1: 344.314.141.2; 344.314.093.4; 344.314.093.3

Poświadczam się zgodność niniejszej kopii z treścią materiału państwowego zasobu geodezyjnego i kartograficznego

Organ prowadzący państwowy zasób geodezyjny i kartograficzny	STAROSTA SĘPOLEŃSKI
Nazwa materiału zasobu	MAPA ZASADNICZA
Identyfikator ewidencyjny materiału zasobu	P.0413.04.28.146.2
Data wykonania kopii	2018-02-06
Imię, nazwisko i podpis osoby reprezentującej organ	z up. STAROSTY

mgr Barbara Solańek
inspektor

Powiat: sępoleński
Jednostka ewidencyjna: 041304_4, Więcbork
Obręb: 0004
Działka: 201

WOJEWÓDZKI URZĄD
OCHRONY ZABYTKÓW W TORUNIU
DELEGATURA W BYDGOSZCZY
85-102 BYDGOSZCZ, ul. Jezuitcka 2
tel./fax 52 322 40 58, 52 322 44 17
NIP 550-10-91-709, REGON 005740000

opis nr 726/2018

z dn. 11.06.2018

Kierownik Delegatury

mgr Elżbieta Dygaszewicz

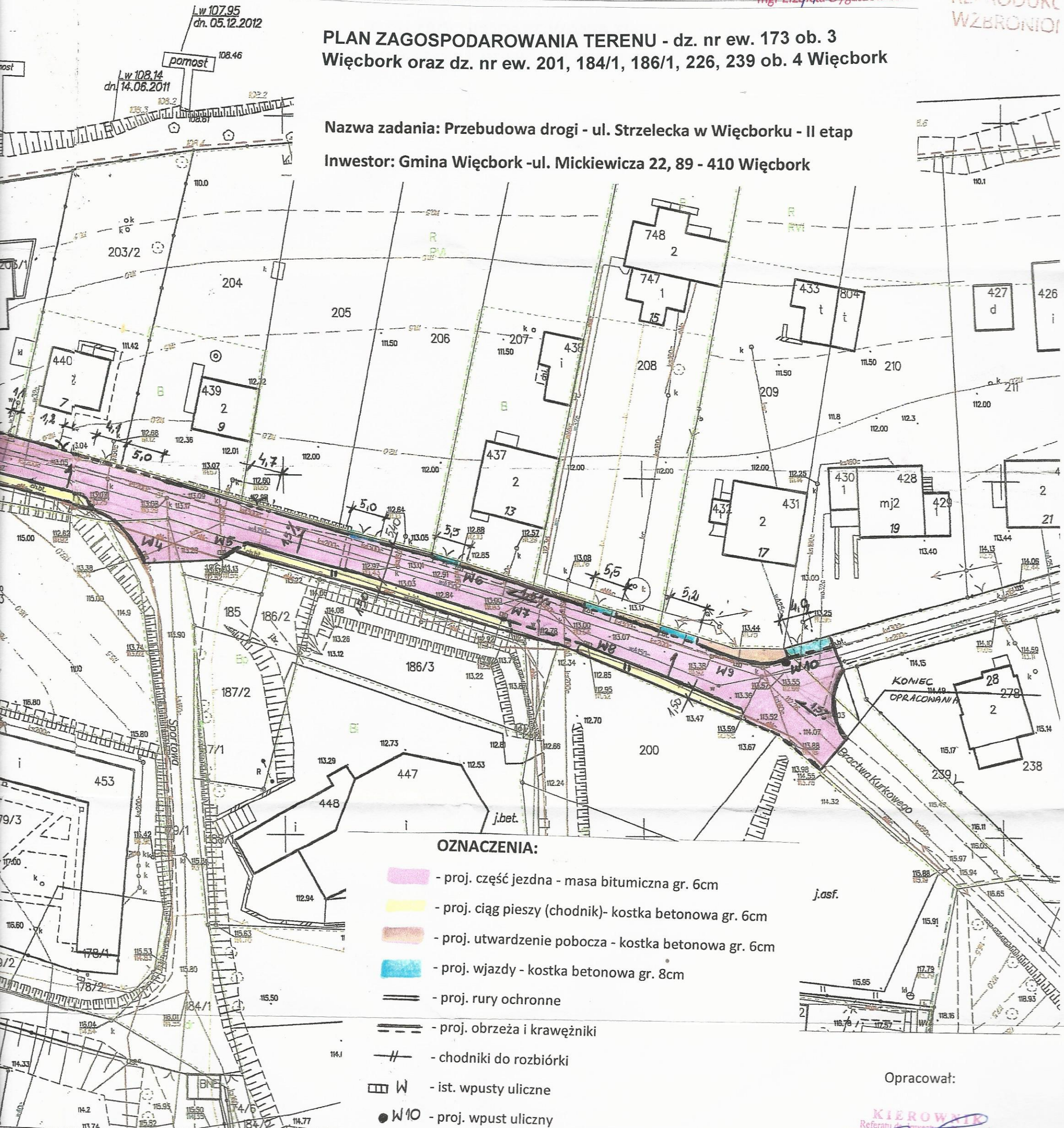
Niniejsza mapa nie może być używana do celów projektowych

REPRODUKOWANIE
WZBRONIONE

PLAN ZAGOSPODAROWANIA TERENU - dz. nr ew. 173 ob. 3 Więcbork oraz dz. nr ew. 201, 184/1, 186/1, 226, 239 ob. 4 Więcbork

Nazwa zadania: Przebudowa drogi - ul. Strzelecka w Więcborku - II etap

Investor: Gmina Więcbork - ul. Mickiewicza 22, 89 - 410 Więcbork



Opracował:

KIEROWNIK
Referatu ds. Inżynierii, Planowania
Przestrzenno-Gospodarki Nieruchomościami

mgr inż. Michał Bąk