

PLAN ZAGOSPODAROWANIA TERENU

**PLAN ZAGOSPODAROWNIA TERENU - dz. nr ew. 38, obręb 0017,
Zabartowo
(km 1+649,56 - km 2+649,56)**

SKALA 1:1000

NAZWA INWESTYCJI : „Przebudowa części drogi gminnej nr 020217C na odcinku Zabartowo - Puszcza”

INWESTOR : GMINA WIĘCIBORK 89 – 410 WIĘCIBORK, UL. MICKIEWICZA 22

OPRACOWAŁ, DNIA:

KIEROWNIK
Referat ds. Inżynierii i Planowania
Przebiegu i Gospodarki Miejscowościami

Magdalena Mioduska

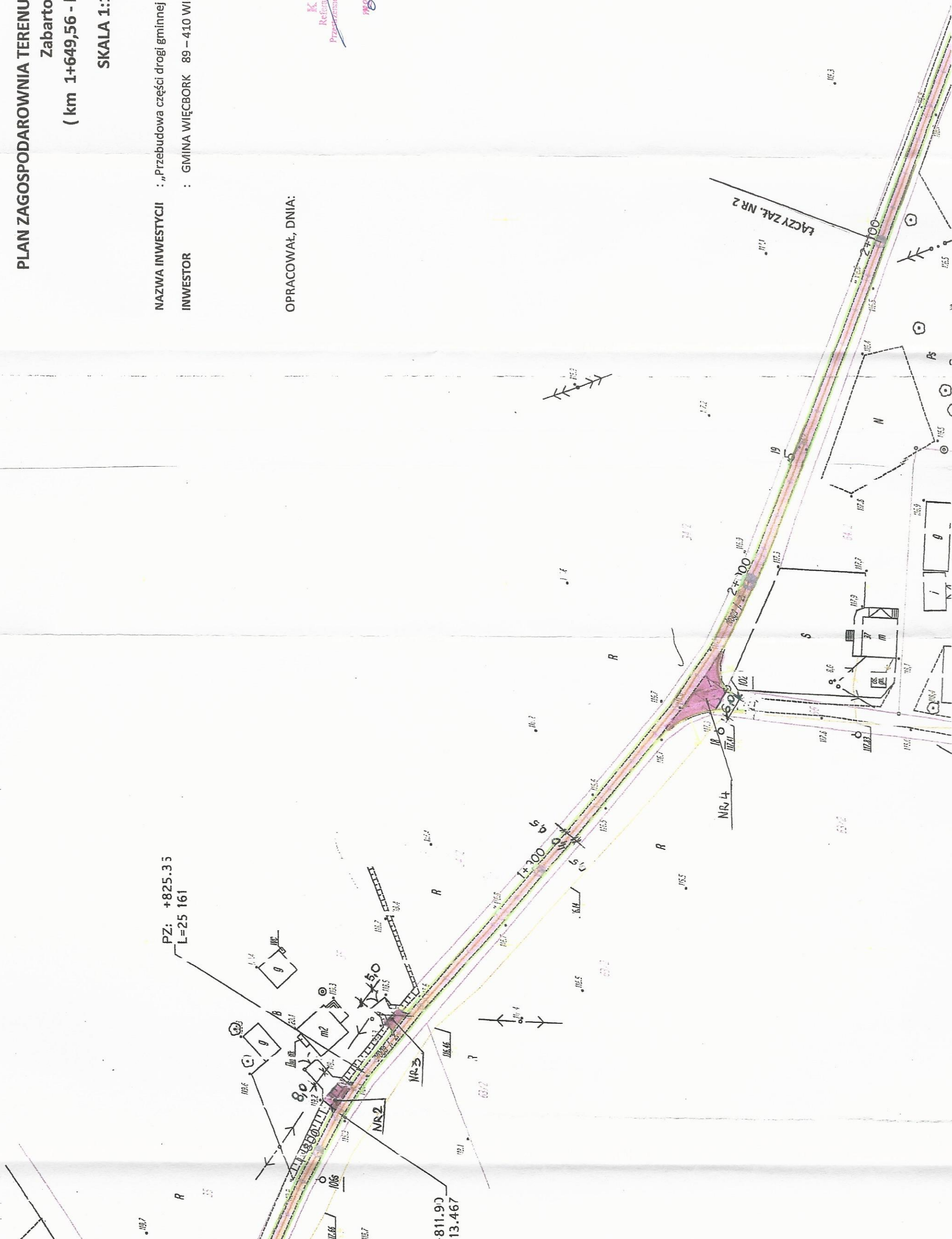
PZ: +825.33
L=25 161

1+811.90
L=13.467

ŁĄCZYSAŁ. NR 2

NR 4

R



PLAN ZAGOSPODAROWNIA TERENU - dz. nr ew. 38, obręb 0017, Zabartowo
(km 1+649,56 - km 2+649,56)

SKALA 1:1000

NAZWA INWESTYCJI : „Przebudowa części drogi gminnej nr 020217C na odcinku Zabartowo - Puszcza”

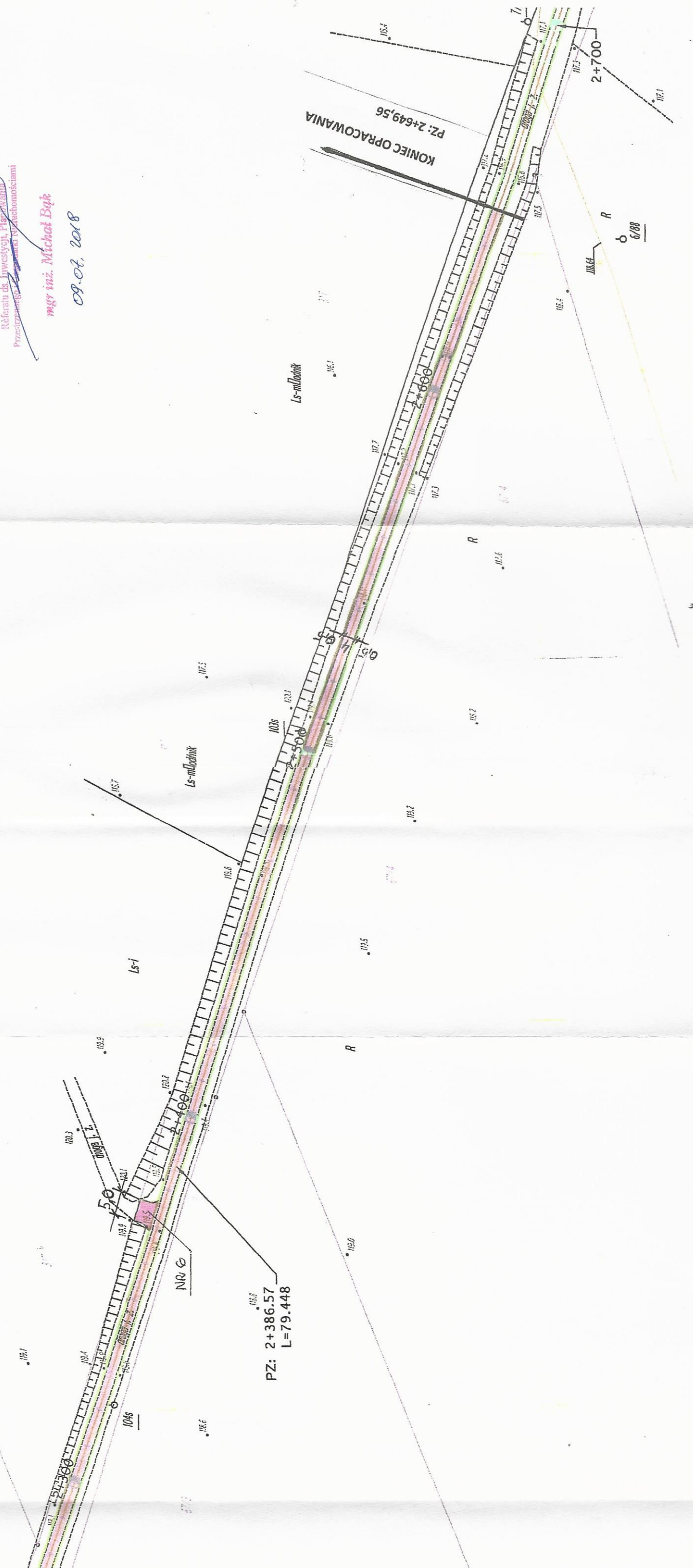
INWESTOR : GMINA WIĘCBORK 89 – 410 WIĘCBORK, UL. MICKIEWICZA 22

OPRACOWAŁ, DNIA:

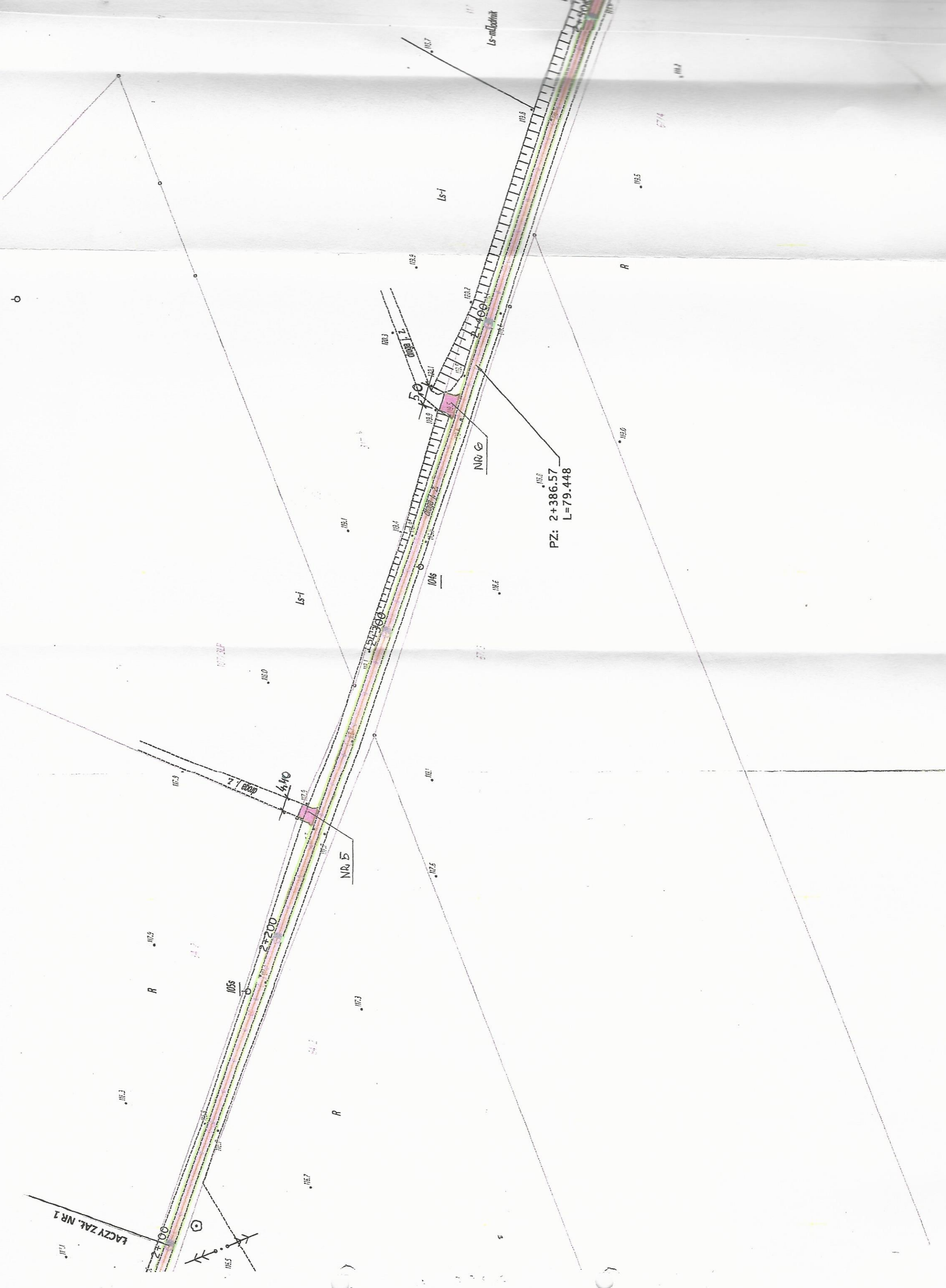
KIEROWNIK
Referatu ds. Inwestycji, Planowania
Przebiegu i Wykonania

mgr inż. Michał Bąk

09.01.2018



PZ: 2+386.57
L=79.448

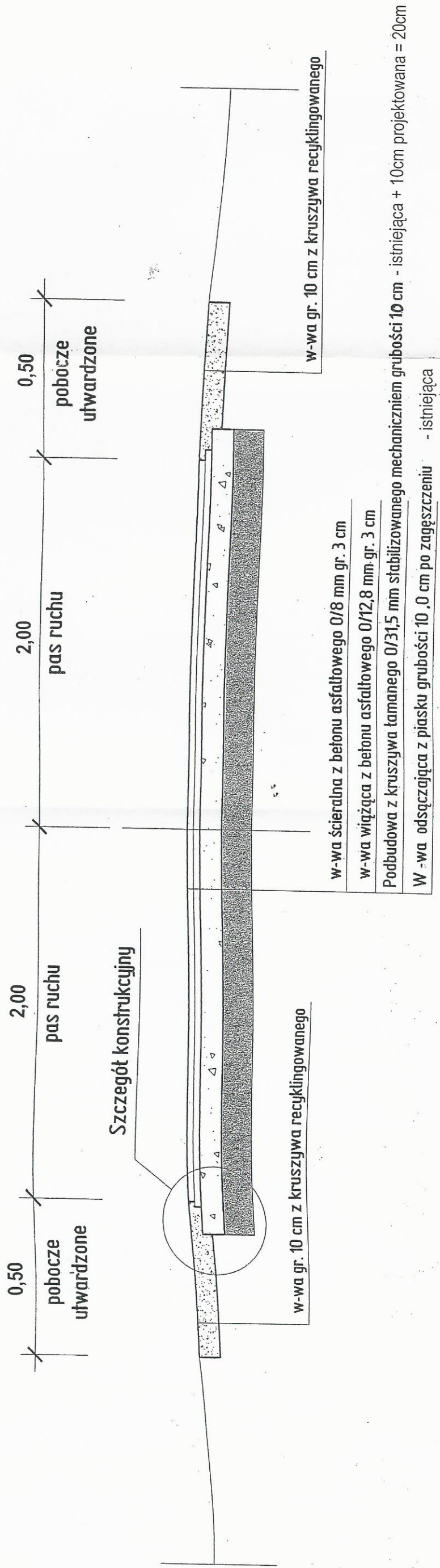


LACZY ZAL. NR 1

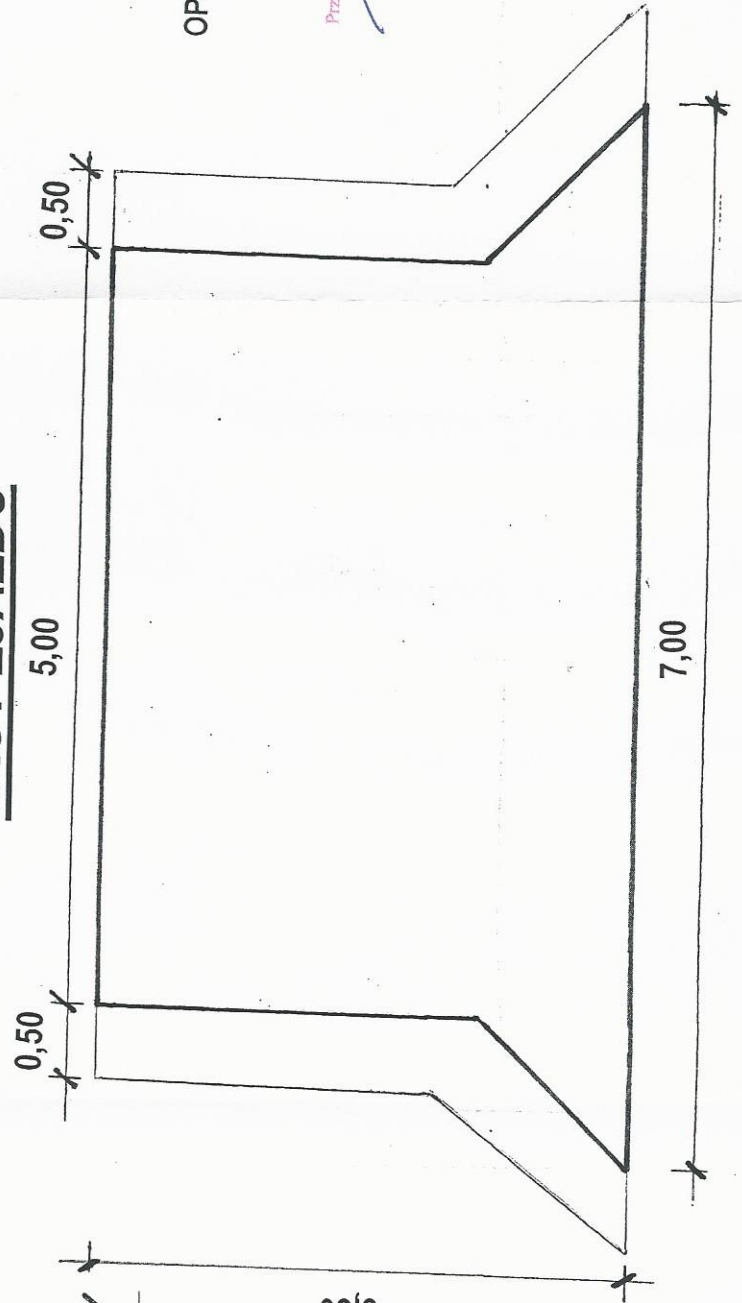
PZ: 2+386.57
L=79.448

RYSUNKI

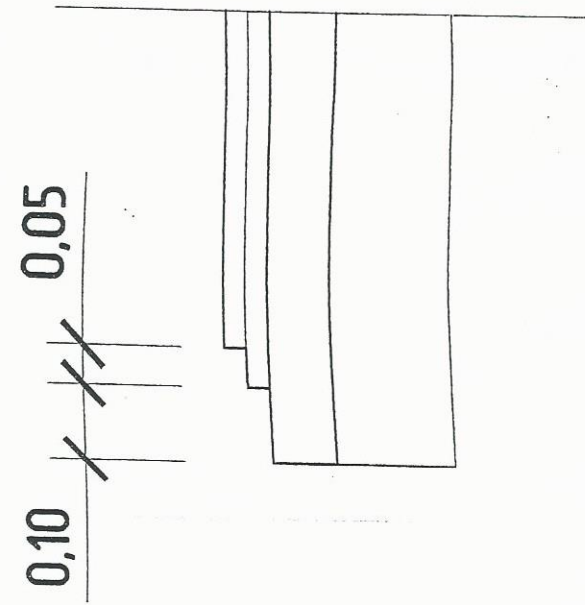
PRZEKRÓJ KONSTRUKCYJNY



RZUT ZJAZDU



SZCZEGÓŁ KONSTRUKCYJNY



OPRACOWAŁ, DNIA:

KIEROWNIK
Referatu ds. Inwestycji i Planowania
Przyszłościowego i Ekologicznego i Nieruchomości
mgr inż. Michał Bajt
09.07.2018 r.