

**WPLYNĘŁO**  
Urząd Miejski w Więcborku  
Sekretariat

28.06.2018

Nr rej. .... 3622 SB  
Ilość zał. ....  
Po: .....

**GMINA WIĘCBORK**  
**ul. Mickiewicza 22**  
**89-410 Więcbork**

Nakło nad Notecią 22-06-2018  
MU/KAL.dz. PEO18P117400

## Uzgodnienie

**dotyczy: Przebudowa drogi gminnej nr 010117C relacji Zabartowo - Puszcza – dz. nr ew. 38 i 66 w m. Zabartowo, obręb 0017**

Odpowiadając na pismo nr SB.671.25.2015 z dnia 23.05.2018r. (data wpływu 12.06.2018), przesyłamy uzgodniony 1 egzemplarz projektu mapy sytuacyjnej z naniesioną siecią elektroenergetyczną oraz pozytywnie zaopiniowane rysunki z przekrojami poprzecznymi.

W przypadku kolizji urządzeń elektroenergetycznych z w/w inwestycją należy wystąpić do RD Nakło z wnioskiem o określenie warunków na przebudowę kolidujących urządzeń.

Przedłożenie mapy syt. uzgadnia się na następujących warunkach:

1. Istniejąca sieć elektroenergetyczna własność ENEA Operator Sp. z o. o. zaznaczono i opisano na mapie sytuacyjnej.
2. Zastrzegamy możliwość wystąpienia na terenie urządzeń i kabli niezainwentaryzowanych, wyłączonych z eksploatacji.  
Powyższy fakt należy niezwłocznie zgłosić do RD Nakło.
3. Wykonawca z 14 – dniowym wyprzedzeniem pisemnie powiadomi o rozpoczęciu prac RD Nakło i sprawdzi aktualność naniesień.
4. Przy prowadzeniu prac w razie odkrycia urządzeń elektroenergetycznych należy niezwłocznie powiadomić RD Nakło i po wyłączeniu urządzeń spod napięcia i pod nadzorem zabezpieczyć przed uszkodzeniem i osiadaniami ziemi poprzez nałożenie na odkryte kable na całej szerokości wykopu rur osłonowych dwudzielnych typu Arot. Skrzyżowania i zbliżenia wykonać zgodnie z obowiązującymi normami a przed zasypaniem zgłosić do odbioru.
5. ENEA Operator Sp. z o.o. informuje że nie będzie ponosiła kosztów przebudowy i poziomowania swoich urządzeń w przypadku zmiany rzędnych wysokości terenu w wyniku realizacji projektu.
6. Zobowiązuje się Inwestora i Wykonawcę robót do przeprowadzenia prac w sposób wykluczający możliwość powstania awarii sieci elektroenergetycznej na skutek prowadzenia tych prac.
7. Uzgodnienie jest ważne przez 6 miesięcy od daty wydania.
8. Niniejsze uzgodnienie jest niezbędnym załącznikiem do projektu.
9. W przypadku kolizji istniejącej sieci elektroenergetycznej z planowanymi robotami budowlanymi lub remontowymi w szczególności w przypadku zbliżenia się do urządzeń znajdujących się pod napięciem, przed przystąpieniem do pracy należy wystąpić do RD Nakło o wyłączenie w uzgodnionym terminie urządzeń elektroenergetycznych spod napięcia.

Z poważaniem

ENEA Operator Sp. z o.o.  
Rejon Dystrybucji Nakło  
Dyrektor  
**Marek Marszałek**  
-2-

Załączniki:

- 1) Mapa sytuacyjna 1-egz.
- 2) Profile 1-egz.
- 3) Zasady przetwarzania informacji 1-egz.

k/o  
MU-a/a

### Centrala

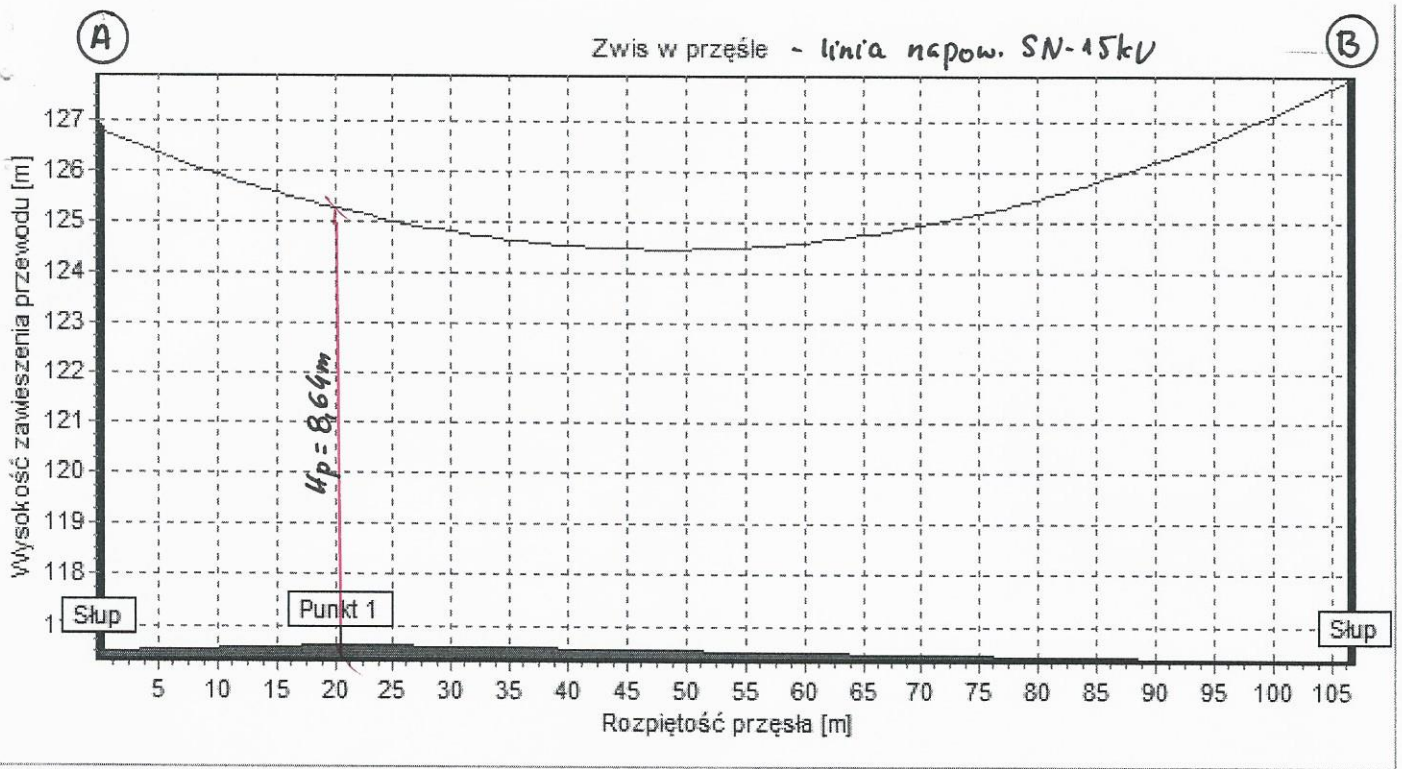
ENEA Operator Sp. z o.o.  
60-479 Poznań, ul. Strzeszyńska 58

tel. +48 / 61 850 41 10  
faks +48 / 61 850 44 47

NIP 782 237 71 60  
REGON 300455398

[kontakt@operator.enea.pl](mailto:kontakt@operator.enea.pl)  
[www.operator.enea.pl](http://www.operator.enea.pl)

Zwis w przęśle - linia napow. SN-15kV



Info

Przewód: **AFL-6 70**  
 Zwis dla temperatury: **40 °C**  
 Numer przęsła: **A-B**

Zwisy w punktach [m]

Punkt 1:	1,76	hp1:	8,64
Punkt 2:	--	hp2:	--
Punkt 3:	--	hp3:	--
Punkt 4:	--	hp4:	--

$H_{dop} = 6,0m$

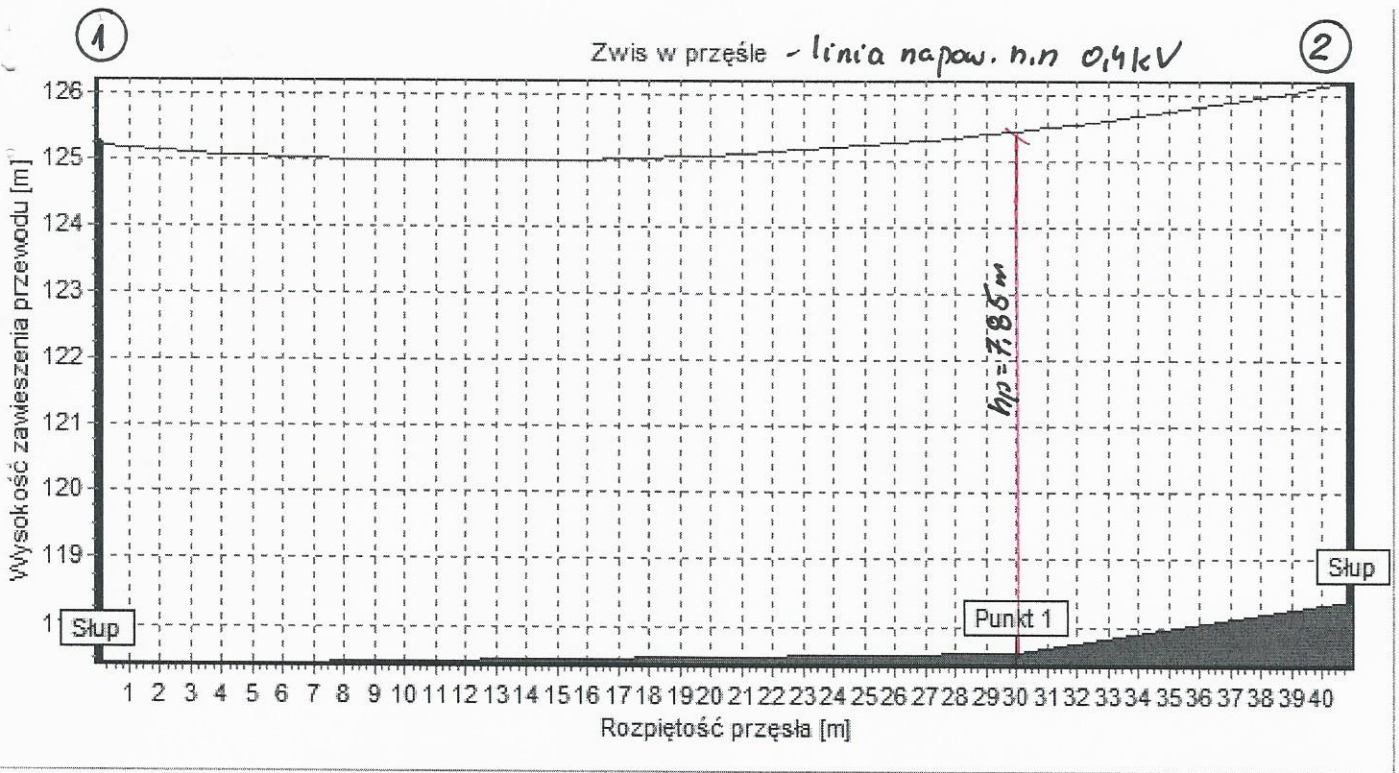
SICAME Polska - wszelkie prawa zastrzeżone

mgr inż. Włodzisław Szymanczak  
 uprawnienia budowlane do projektowania  
 bez ograniczeń w zakresie instalacji elektrycznych  
 nr ewid.: UAH-KZ/210.109/06

Uzgodniono w  
 ENEA Operator Sp. z o.o.  
 Rejon Dystrybucji Nakło  
 Pismo nr znak:  
 MUKA/1.de.PE01BP/17900  
 dnia 22.06.2018 r.



Zwis w przęśle - linia napow. n.n 0,4kV



Info

Przewód: **AL-50**  
 Zwis dla temperatury: **40 °C**  
 Numer przęsła: **1-2**

Zwisy w punktach [m]

Punkt 1: **0,48** hp1: **7,85**  $> H_{dop} = 6,0m$   
 Punkt 2: -- hp2: --  
 Punkt 3: -- hp3: --  
 Punkt 4: -- hp4: --

SICAME Polska - wszelkie prawa zastrzeżone

mgr inż. Wiesław Szymanczak  
 uprawnienia budowlane do projektowania  
 bez ograniczeń w zakresie instalacji elektrycznych  
 nr uzw. IAN KZ 10.109/86

Uzgodniono w  
 ENEA Operator Sp. z o.o.  
 Rejon Dystrybucji Nakło

*Pismo nazw znak*  
 MUJKALI do PEONBEM7300

dnia 22.06.2018 r.

## Obowiązek informacyjny

Na podstawie art. 13 ust. 1 i ust. 2 oraz art. 14 ust. 1 i ust. 2 rozporządzenia Parlamentu Europejskiego i Rady (UE) 2016/679 z 27 kwietnia 2016 r. w sprawie ochrony osób fizycznych w związku z przetwarzaniem danych osobowych i w sprawie swobodnego przepływu takich danych oraz uchylenia dyrektywy 95/56/WE (dalej jako: „RODO”), informujemy Panią/Pana o sposobie i celu w jakim przetwarzamy Pani/Pana dane osobowe, a także o przysługujących Pani/Panu prawach wynikających z regulacji o ochronie danych osobowych.

### 1. Kto jest odpowiedzialny za przetwarzanie danych osobowych i z kim można się skontaktować?

Administratorem Pani/Pana danych osobowych jest ENEA Operator Spółka z ograniczoną odpowiedzialnością z siedzibą w Poznaniu, ul. Strzeszyńska 58, kod pocztowy: 60-479 Poznań („OSD”).

OSD wyznaczył osobę odpowiedzialną za przetwarzanie danych osobowych tj. Inspektora Ochrony Danych, z którym można się skontaktować we wszystkich sprawach dotyczących przetwarzania danych osobowych oraz korzystania z praw związanych z przetwarzaniem danych:

- kierując korespondencją na adres: ENEA Operator Sp. z o.o. Inspektor Ochrony Danych, ul. Strzeszyńska 58, 60-479 Poznań;
- poprzez kontakt elektroniczny, pod adresem e-mail: marcin.paterski@enea.pl;
- oraz kontakt telefoniczny: 61-884-56-50.

### 2. Dlaczego przetwarzamy Pani/Pana dane osobowe i na jakiej podstawie prawnej? Jaki jest cel przetwarzania danych osobowych?

Przetwarzamy Pani/Pana dane osobowe zgodnie z postanowieniami RODO i polskich przepisów o ochronie danych osobowych. Przetwarzanie danych osobowych odbywać będzie się:

- dla wypełnienia zobowiązań umownych (art. 6 ust. 1 lit b RODO)  
Dane są przetwarzane w celu określenia warunków przyłączenia lub realizacji zgłoszenia przyłączenia mikroinstalacji lub udzielenia zapewnienia dostawy energii elektrycznej, a także zawarcia i realizacji umowy o przyłączenie Pani/Pana obiektu do sieci OSD.
- do celów wynikających z prawnie uzasadnionych interesów realizowanych przez OSD lub stronę trzecią (art. 6 ust. 1 lit f RODO)

Jeśli zajdzie taka potrzeba; przetwarzamy dane, w celu ochrony prawnie uzasadnionych interesów własnych lub stron trzecich. Przykłady tego obejmują:

- przetwarzanie danych osób działających na rzecz klientów,
- zapewnienie bezpieczeństwa informatycznego,
- badanie satysfakcji klientów,
- dochodzenie roszczeń oraz obronę przed roszczeniami;
- marketing bezpośredni produktów i usług.

### 3. Komu możemy przekazywać dane osobowe?

Dane osobowe mogą być udostępniane innym odbiorcom tych danych, w szczególności podmiotom realizującym proces przyłączenia na zlecenie OSD, w celu wykonania ciążącego na OSD obowiązku prawnego, w oparciu o Pani/Pana zgodę lub dla celów wynikających z prawnie uzasadnionych interesów administratora lub strony trzeciej. Odbiorcami mogą być ponadto w szczególności: upoważnieni pracownicy, biura informacji gospodarczej, instytucje kredytowe i płatnicze; podmioty świadczące na rzecz OSD usługi w zakresie realizacji procesu przyłączenia.

Ponadto dane mogą być przekazywane podmiotom przetwarzającym dane osobowe na zlecenie OSD i ich upoważnionym pracownikom, przy czym takie podmioty przetwarzają dane na podstawie umowy z OSD i wyłącznie zgodnie z poleceniami OSD oraz pod warunkiem zachowania poufności.

### 4. Czy Pani/Pana dane osobowe zostaną przesłane do państwa trzeciego (poza Unię Europejską)?

Dane nie są przekazywane do odbiorców w krajach spoza Unii Europejskiej („państwa trzecie”).

### 5. Jak długo będą przetwarzane (przechowywane) Pani/Pana dane?

Dane osobowe będą przetwarzane przez okres niezbędny do realizacji celów przetwarzania wskazanych w ust. 2, tj.:

- w zakresie realizacji zawartej z OSD umowy o przyłączenie - do czasu likwidacji przyłącza, a po tym czasie przez okres wymagany przez przepisy prawa lub dla realizacji ewentualnych roszczeń;
- w zakresie wypełniania zobowiązań prawnych wynikających z ciążących na OSD w związku z prowadzeniem działalności i realizacją zawartych umów - do czasu wypełnienia tych obowiązków przez OSD;
- w zakresie marketingu bezpośredniego realizowanego w oparciu o zgodę - do czasu wycofania zgody na takie przetwarzanie;
- z poszanowaniem Pani/Pana praw i wolności, do czasu wypełnienia prawnie uzasadnionych interesów OSD stanowiących podstawę tego przetwarzania lub do czasu wniesienia przez Panią/Pana sprzeciwu wobec takiego przetwarzania, o ile nie występują prawnie uzasadnione podstawy dalszego przetwarzania danych.



**6. Jakie prawa przysługują Pani/Panu aby dane osobowe były adekwatnie chronione?**

Ma Pani/Pan prawo do:

- żądania dostępu do swoich danych osobowych oraz prawo do ich sprostowania, ograniczenia przetwarzania danych osobowych lub do ich usunięcia,
- w zakresie, w jakim podstawą przetwarzania danych osobowych jest zgoda, ma Pani/Pan prawo wycofania w dowolnym momencie udzielonej wcześniej zgody na przetwarzanie danych osobowych,
- wniesienia w dowolnym momencie sprzeciwu wobec przetwarzania danych osobowych:
  - z przyczyn związanych z Twoją szczególną sytuacją, gdy OSD przetwarza dane do celów wynikających z prawnie uzasadnionych interesów (art. 21 ust. 1 RODO),
  - w celach związanych z marketingiem bezpośrednim, w tym wobec profilowania w celach marketingowych w zakresie, w jakim przetwarzanie Twoich danych jest związane z marketingiem bezpośrednim (art. 21 ust. 2 RODO),
- żądania przeniesienia danych osobowych, przetwarzanych w celu zawarcia i wykonywania umowy lub przetwarzanych na podstawie zgody. Przeniesienie polega na otrzymaniu od OSD Pani/Pana danych osobowych, w ustrukturyzowanym, powszechnie używanym formacie nadającym się do odczytu maszynowego i przesłaniu takich danych innemu administratorowi danych. Uprawnienie do przenoszenia danych nie dotyczy danych, które stanowią tajemnicę przedsiębiorstwa OSD,
- wniesienia skargi do organu nadzorczego, tj. do Prezesa Urzędu Ochrony Danych Osobowych, w przypadku uznania, iż przetwarzanie Pani/Pana danych osobowych narusza przepisy RODO.

**7. Czy mam obowiązek dostarczyć dane osobowe?**

Aby umożliwić wydanie warunków przyłączenia lub wydanie potwierdzenia kompletności zgłoszenia przyłączenia mikroinstalacji lub wydanie zapewnienia dostawy energii elektrycznej, a także zawarcie i realizację umowy o przyłączenie do sieci OSD, jest Pani/Pan zobowiązany do podania swoich danych osobowych. W takim przypadku brak podania danych powoduje uznanie wniosku lub zgłoszenia za niekompletne i uniemożliwia zawarcie i realizację umowy o przyłączenie.

**8. Źródło pochodzenia Pani/Pana danych osobowych. Czyli, skąd pozyskujemy Pani/Pana dane osobowe i jakie są ich kategorie?**

Przed wszystkim gromadzone przez OSD dane osobowe pochodzą bezpośrednio od osób, których te dane dotyczą. OSD przetwarza także pewne kategorie danych osobowych, które nie zostały uzyskane bezpośrednio od Pani/Pana. Przykładami takich kategorii są: dane personalne (identyfikujące Panią/Pana), dane kontaktowe, dotyczące istniejących zobowiązań.

Dane osobowe mogą zostać pozyskane m.in.:

- z biur informacji gospodarczej,
- od osoby reprezentującej Panią/Pana na podstawie udzielonego pełnomocnictwa,
- od podmiotów, którym Pan/Pani udzielił(-a) zgody na ich przekazanie,
- z Systemu Elektronicznego Ksiąg Wieczystych.

W odniesieniu do danych osobowych przedsiębiorców, przedmiotowe dane pozyskujemy również z innych źródeł publicznych, w których dane dotyczące przedsiębiorców są gromadzone, tj.: Krajowego Rejestru Sądowego, Centralnej Ewidencji Działalności Gospodarczej czy podobnych źródeł zlokalizowanych w innych krajach oraz od podmiotów prywatnych specjalizujących się w zbieraniu i udostępnianiu informacji o przedsiębiorcach. W przypadku danych osobowych osób reprezentujących przedsiębiorców lub też działających na ich rzecz, dane pozyskujemy zarówno z wyżej wymienionych źródeł, jak i od samych przedsiębiorców.

**9. W jakim stopniu korzystamy z automatycznego podejmowania decyzji, w tym profilowania?**

Przetwarzanie Pani/Pana danych osobowych może odbywać się w sposób zautomatyzowany, nie wiąże się jednak ze zautomatyzowanym podejmowaniem decyzji, w tym z profilowaniem.



**PLAN ZAGOSPODAROWNIA TERENU - dz. nr ew. 38, 66, obręb 0017,  
Zabartowo  
( km 1+649,56 - km 2+649,56 )**

**SKALA 1:1000**

**NAZWA INWESTYCJI** : „Przebudowa części drogi gminnej nr 020217C na odcinku Zabartowo - Puszczą”  
**INWESTOR** : GMINA WIĘCBORK 89 – 410 WIĘCBORK, UL. MICKIEWICZA 22

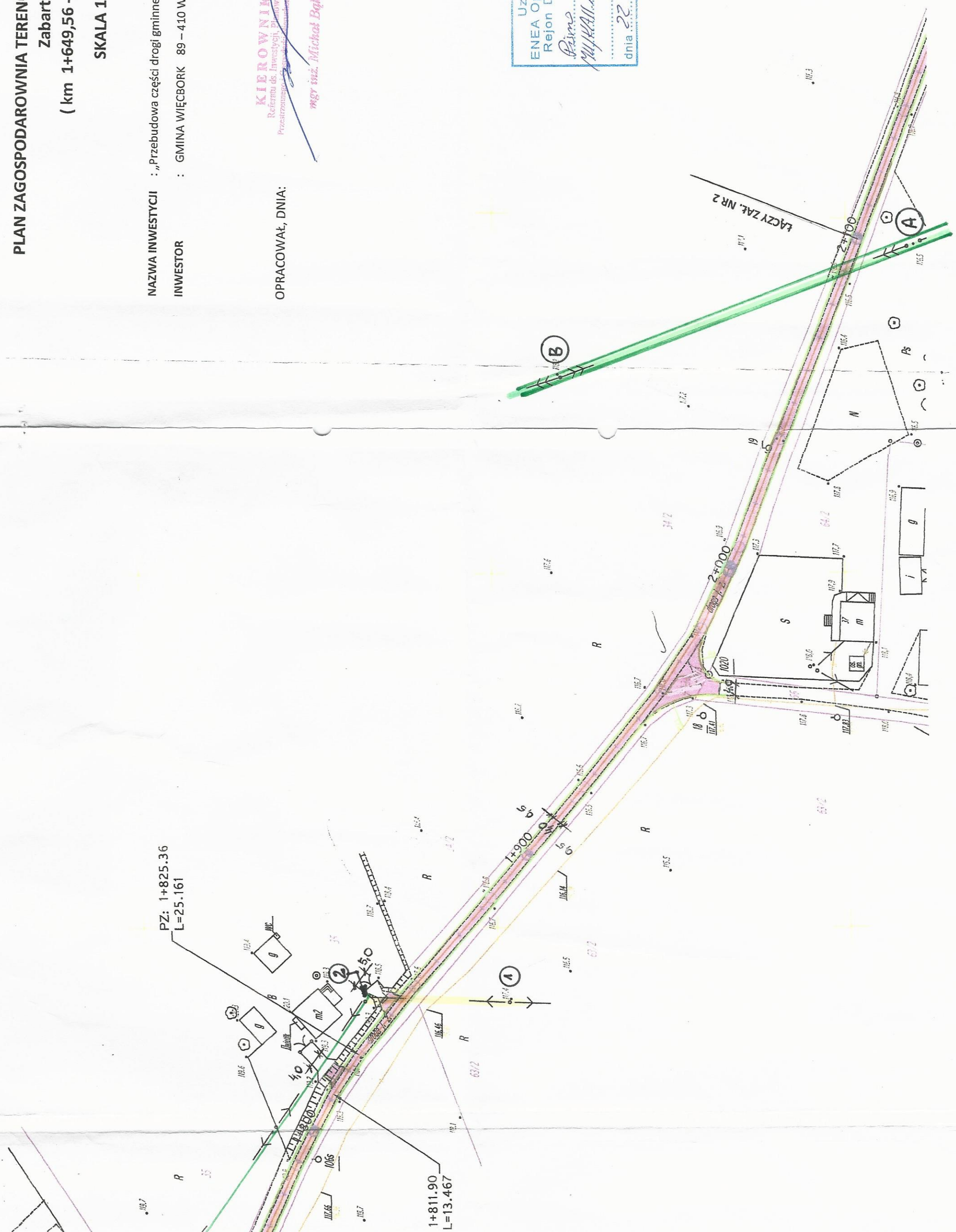
**OPRACOWAŁ, DNIA:**  
**KIEROWNIK**  
Referatu ds. Inwestycji, Planowania  
Przebudowy i Modernizacji  
Przebudowy i Modernizacji  
21.01.2018.  
mgr inż. Michał Egi

Uzgodniono w  
Enea Operator Sp. z o.o.  
Rejon Dystrybucji Nakło  
Pismo nr 2202/2018  
M. KALIN. O. BUDOWA 22.01.18  
dnia 22.01.2018.

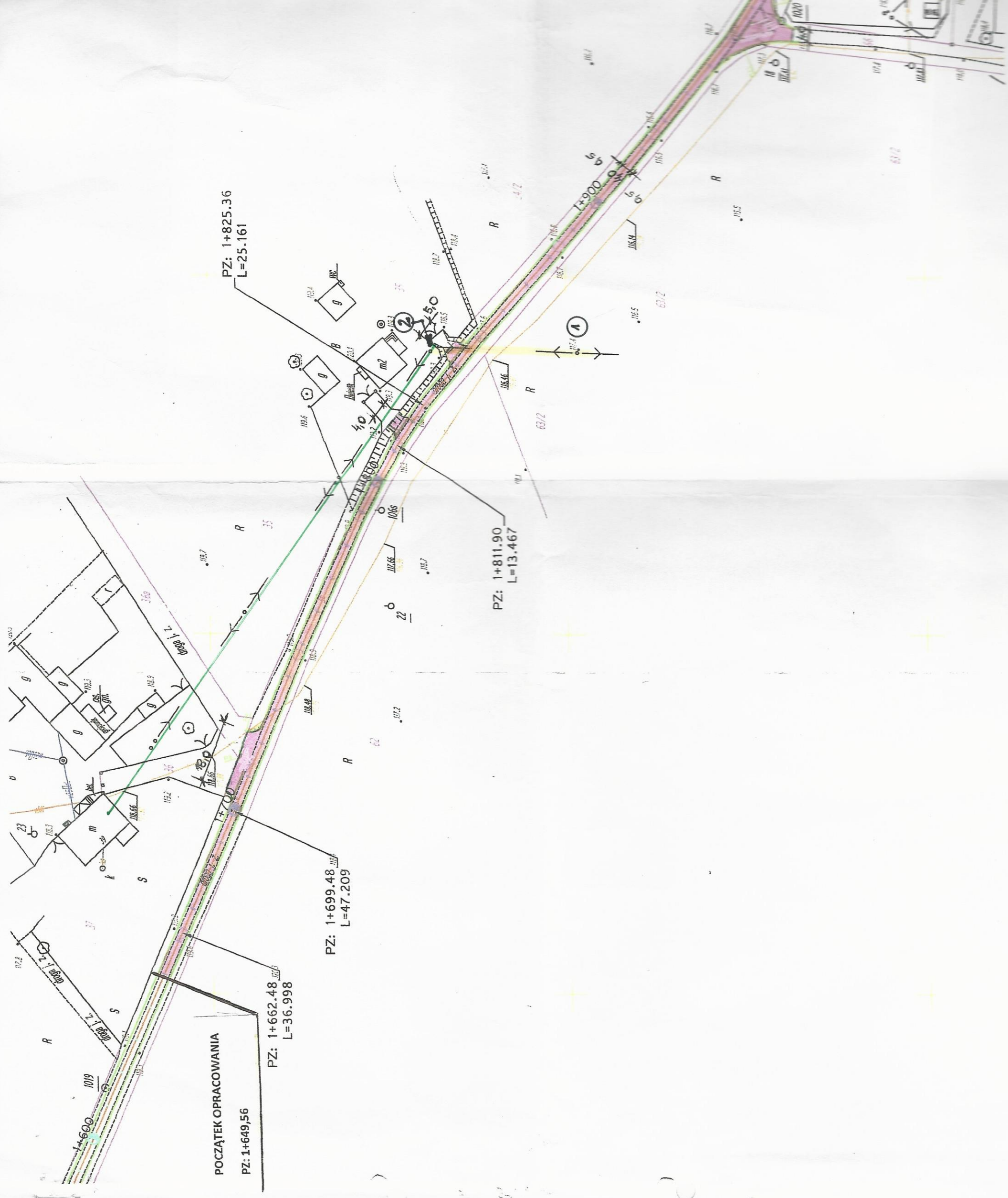
PZ: 1+825.36  
L=25.161

1+811.90  
L=13.467

LĄCZY ZAK. NR 2







ENEA Operator Sp. z o.o.  
Rejon Dystrybucji Nakło  
89-130 Nakło, ul. Nowa 41A  
tel. 052 587 14 01, faks 052 587 14 44  
REGON 300455398, NIP 782-23-77-160

Nakło n/Not. Dnia 27.06.2018r.

ENEA Operator Sp. z o.o.  
Rejon Dystrybucji Nakło

## NANIESIENIE

*Dot. budowy drogi gminnej w OMONK na ok. Zabawowo - Puszcza*  
w miejscowości *Zabawowo, dz. nr 38 i 66*

Istniejącą i projektowaną sieć elektroenergetyczną naniesiono orientacyjnie.  
Naniesione kable i urządzenia elektroenergetyczne stanowią majątek ENEA Operator Sp. Z o.o.

### OZNACZENIA : Granicę naniesienia

Linia napowietrzna: SN:  Linia kablowa SN:  
Linia napowietrzna nn:  Linia kablowa nn :

### Warunki naniesienia

1. Dokonać szczegółowego ustalenia przebiegu tras kabli elektroenergetycznych na podstawie wykonania przekopów poprzecznych.
2. Ustala się 5 - metrową strefę ochronną z każdej strony kabli i podziemnych urządzeń elektroenergetycznych w której prace ziemne należy prowadzić sposobem ręcznym.
3. Skrzyżowania i zbliżenia do istniejących oraz projektowanych urządzeń elektroenergetycznych wykonać zgodnie z PN-E - 05125 i PN-E-05100-1. W miejscach skrzyżowania kable elektroenergetyczne zabezpieczyć przed uszkodzeniem osłonami przy zastosowaniu rur ochronnych, dzielonych i przed zasypaniem zgłosić do sprawdzenia technicznego w REJONIE DYSTRYBUCJI NAKŁO.
4. W miejscach kolizji z urządzeniami elektroenergetycznymi, prace prowadzić pod nadzorem REJONU DYSTRYBUCJI NAKŁO. O przystąpieniu do robót, powiadomić pisemnie REJON DYSTRYBUCJI NAKŁO z 14 - dniowym wyprzedzeniem i sprawdzić aktualność naniesień oraz złożyć wniosek o wyłączenie urządzeń elektroenergetycznych na czas prowadzonych prac Kosztami nadzoru REJON DYSTRYBUCJI NAKŁO obciążą inwestora.
5. Po rozwiązaniu kolizji, dokonać metodą bezpośrednią jej inwentaryzacji geodezyjnej na koszt inwestora, którą w dniu odbioru technicznego należy przekazać do REJONU DYSTRYBUCJI NAKŁO.
6. Nie wyklucza się istnienia w terenie nie zinwentaryzowanych kabli i urządzeń elektroenergetycznych czynnych i wyłączonych z eksploatacji. W przypadku wystąpienia takich urządzeń, należy niezwłocznie powiadomić o tym fakcie REJON DYSTRYBUCJI NAKŁO w celu określenia trybu postępowania z tym uzbrojeniem.
7. Zobowiązuje się inwestora budowlanego obiektu i wykonawcę robót do prowadzenia prac wykluczających możliwość powstania awarii sieci elektroenergetycznej oraz:
  - a. pokrycia kosztów usunięcia ewentualnej awarii i jej skutków.
  - b. poniesienia kosztów związanych z ewentualnym wstrzymaniem dostawy energii elektrycznej dla odbiorców ENEA S.A.
  - c. udzielenia pomocy materialnej i sprzętu w celu niezwłocznego usunięcia awarii i jej skutków.
  - d. powiadomienia na swój koszt odbiorców energii elektrycznej ENEA S.A., o przyczynach braku energii, w skutek ewentualnej awarii
8. Prace budowlane wykonywać w oparciu o aktualnie obowiązujące normy w tym zakresie.
9. Naniesienie stanowi integralną część projektu budowlanego w zakresie kolizji z siecią elektroenergetyczną.
10. W przypadku kolizji istniejącej sieci elektroenergetycznej z planowanymi robotami budowlanymi lub remontowymi w szczególności w przypadku zbliżenia się do urządzeń znajdujących się pod napięciem, przed przystąpieniem do pracy należy wystąpić do RD Nakło o wyłączenie w uzgodnionym terminie urządzeń elektroenergetycznych spod napięcia.

### UWAGI

Naniesienie ważne do dnia:

*6 miesięcy od daty opłacen*

.....  
podpis

  
.....  
podpis

ENEA Operator Sp. z o.o.  
Rejon Dystrybucji Nakło  
89-130 Nakło, ul. Nowa 41A  
tel. 052 587 14 01, faks 052 587 14 44  
REGON 300455398, NIP 782-23-77-160



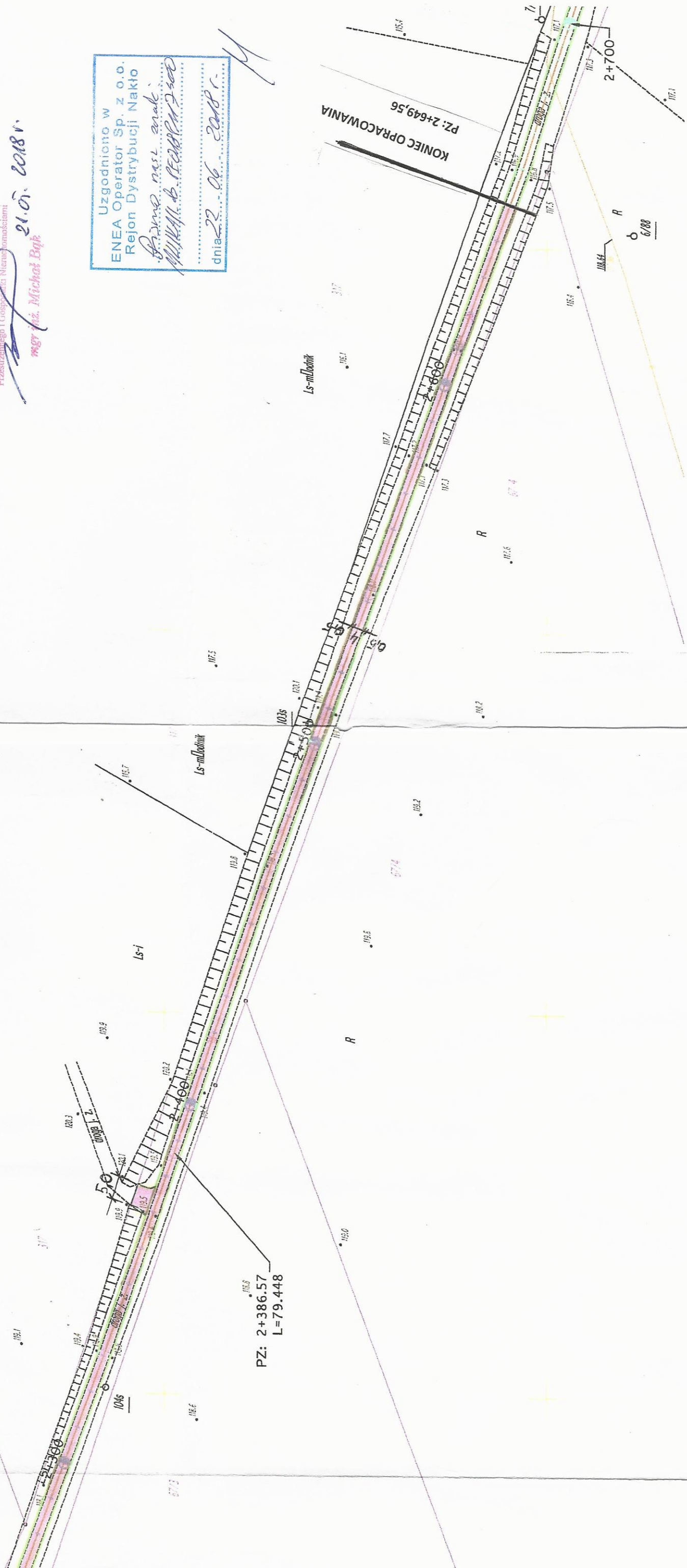
**PLAN ZAGOSPODAROWANIA TERENU - dz. nr ew. 38, 66, obręb 0017,  
Zabartowo  
( km 1+649,56 - km 2+649,56 )  
SKALA 1:1000**

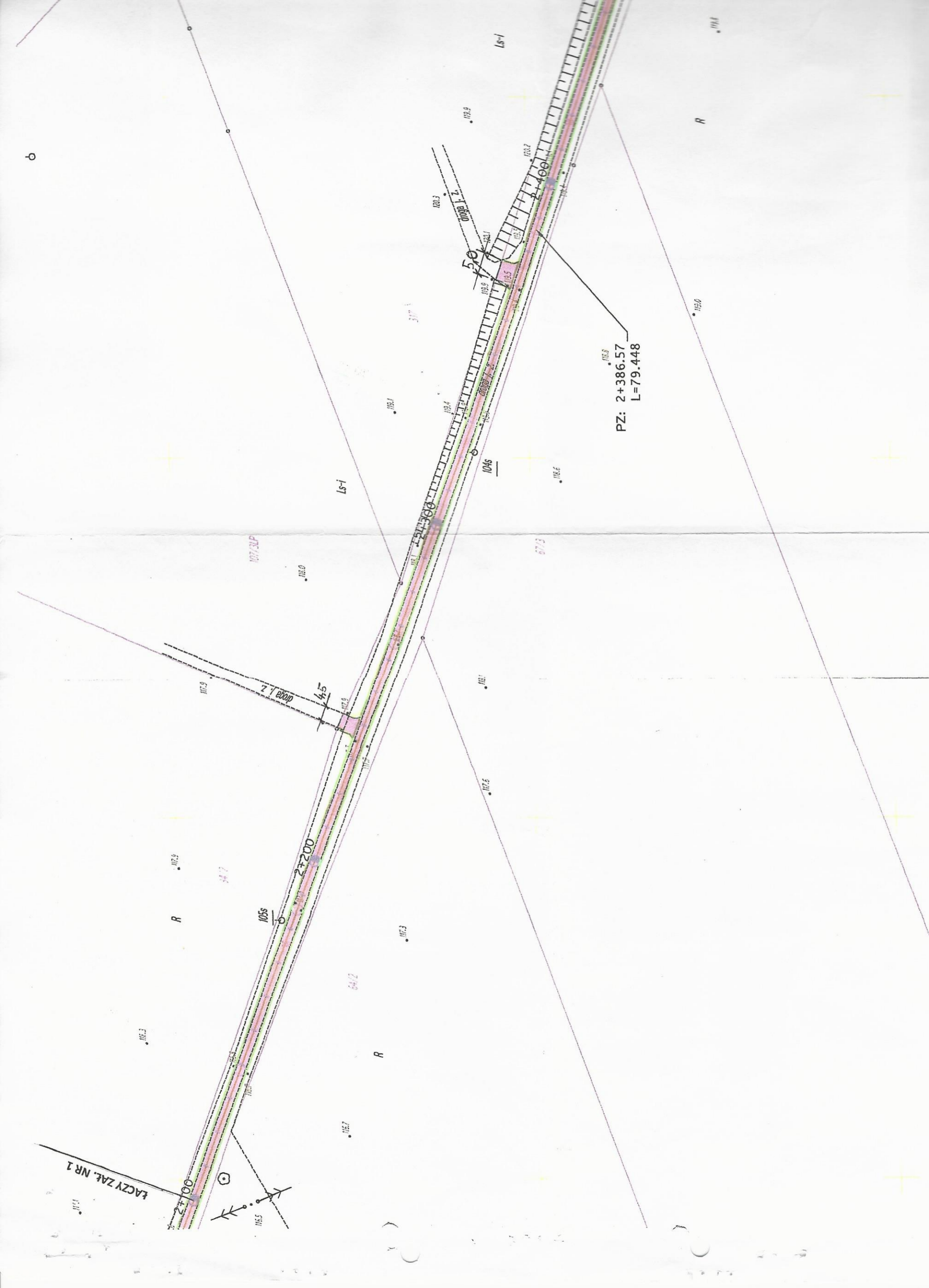
NAZWA INWESTYCJI : „Przebudowa części drogi gminnej nr 020217C na odcinku Zabartowo - Puszczza”  
INWESTOR : GMINA WIĘCBORK 89 – 410 WIĘCBORK, UL. MICKIEWICZA 22

**KIEROWNIK**  
Referatu ds. Inwestycji, Planowania  
Przestrzennego i Gospodarki Nieruchomościami  
*mgr inż. Michał Bąk*  
21.01.2018 r.

OPRACOWAŁ, DNIA:

Uzgodniono w  
Enea Operator Sp. z o.o.  
Rejon Dystrybucji Naktło  
*Przedm. nasz znak:  
M. K. 11.11.18. 10.00*  
dnia 22.06.2018 r.







**WŁAŚNYNEŁO**  
Urząd Gminy w Więcborku  
Urząd Rejonowy w Więcborku  
Notariat

**18. CZE. 2018**

Nr rej. .... 3412 GR

Ilość zał. ....  
Podpis: Orange Polska S.A.  
Domena Hurt

Zarządzanie Zasobami Sieci i IT  
Dział Zarządzania Zasobami Infrastruktury  
i Obsługi Klienta w Olsztynie  
Adres do korespondencji:  
ul. Chodkiewicza 61, 85-667 Bydgoszcz

Gmina Więcbork  
ul. Mickiewicza 22  
89 - 410 Więcbork

Bydgoszcz, dnia 14 czerwiec 2018r.

Numer pisma: 30748/TTISIOU/P/2018

**Temat:** projekt budowy przebudowy drogi gminnej nr 020217C na odcinku Zabartowo - Puszcza na działkach nr 38 i 66 o długości 1000 m.

Szanowni Państwo,

informujemy, że uzgadniamy przedstawiony projekt przebudowy drogi gminnej nr 020217C na odcinku Zabartowo-Puszcza na działkach nr 38 i 66 pod warunkiem zabezpieczenia kabli telefonicznych pod projektowanymi nawierzchniami osłonami rurowymi dzielonymi typ A 110 PS – końce rur uszczelnici pianka poliuretanową.

Przy realizacji procesu budowy wymagane jest spełnienie następujących uwarunkowań, które są integralną częścią uzgodnienia:

1. Wykonawca jest zobowiązany zgłosić do ORANGE POLSKA S.A. prace w strefie sieci telekomunikacyjnej min. na 14 dni przed przystąpieniem do robót, powołując się na numer przedmiotowego pisma. Tryb i zasady zgłoszenia prac oraz wystąpienia o nadzór właścicielski dostępne są na stronie: [www.orange.pl/wniosekonadzor](http://www.orange.pl/wniosekonadzor). Wykonywanie prac na sieci ORANGE POLSKA S.A. bez zgłoszenia i nadzoru właścicielskiego jest naruszeniem własności ORANGE POLSKA S.A. i będzie zgłaszane organom ścigania. Zgłoszenie/Wniosek o nadzór właścicielski można przesłać ze strony [www.orange.pl/wniosekonadzor](http://www.orange.pl/wniosekonadzor) lub kierować na adres:

ORANGE POLSKA S.A.  
Obsługa Techniczna Klienta w Olsztynie  
Wydział Utrzymania Usług i Infrastruktury  
ul. Chodkiewicza 61  
85 - 667 Bydgoszcz

Powiadomienie powinno zawierać nazwę i adres wykonawcy prac oraz telefon kontaktowy.

2. Roboty budowlano – montażowe w obrębie sieci telekomunikacyjnej wykonywać zgodnie z normami i przepisami obowiązującymi w budownictwie łączności ręcznie i pod nadzorem upoważnionego przedstawiciela ORANGE POLSKA S.A. Dostarczanie i Serwis Usług Obsługi Technicznej Klienta w Bydgoszczy;
3. Informujemy, że w obszarze działań inwestycyjnych mogą znajdować się elementy infrastruktury telekomunikacyjnej (kable szafy, puszki) będące pod **napięciem niebezpiecznym**. Elementy te oznaczone są

przywieszkami koloru czerwonego, zawierającymi informację o występowaniu napięcia niebezpiecznego. W dokumentacji projektowej należy umieścić informację o możliwości występowania na trasie/w relacji projektowanego zasobu, elementów infrastruktury z napięciami niebezpiecznymi i konieczności zachowania szczególnych środków ostrożności podczas pracy na/w zbliżeniu z nimi.

Osoby przystępujące do wykonywania prac na tak oznakowanych elementach infrastruktury w których występują napięcia niebezpieczne, powinny posiadać aktualne uprawnienia SEP (E) oraz zobowiązane są do przestrzegania Instrukcji BHP.

4. Lokalizację podziemnych urządzeń telekomunikacyjnych w terenie należy potwierdzić za pomocą przekopów kontrolnych, a w przypadku odkrycia w trakcie robót ziemnych urządzeń nienaniesionych na planie należy je zabezpieczyć na koszt inwestora i powiadomić przedstawiciela ORANGE POLSKA S.A. Dostarczanie i Serwis Usług Obsługi Technicznej Klienta w Bydgoszczy oraz inspektora nadzoru;  
Ustala się 2-metrową strefę ochronną z każdej strony naszych urządzeń. W strefie ochronnej prace należy prowadzić ręcznie;
5. W strefie projektowanych wykopów kanalizację telefoniczną zabezpieczyć przed uszkodzeniem zgodnie z przedstawionym rozwiązaniem technicznym. Dodatkowe szczegóły zabezpieczenia ustalić na roboczo z naszym przedstawicielem. Koszty zabezpieczenia ponosi naruszający stan istniejący;
6. W przypadku zmiany rzędnych terenu należy wyregulować poziom ram studni do projektowanej niwelety. Zachować normatywne przykrycie uzbrojenia teletechnicznego. Koszty zabezpieczenia ponosi naruszający stan istniejący;
7. Miejsca zbliżeń i skrzyżowań oraz elementy zanikowe sieci telekomunikacyjnej przed ich zasypaniem podlegają obowiązkowi zgłoszenia pracownikowi sprawującemu w imieniu Orange Polska nadzór nad realizowanymi pracami.
8. Po zakończeniu prac inwestor jest zobowiązany do pisemnego zgłoszenia z 14-dniowym wyprzedzeniem na adres podany w punkcie 1 niniejszego pisma – wykonane zadanie do odbioru technicznego w zakresie miejsc kolizyjnych z sieciami teletechnicznymi oraz otrzymania pisemnej akceptacji w formie protokołu odbioru lub notatki służbowej.
9. W przypadku uszkodzenia lub kradzieży infrastruktury teletechnicznej, w szczególności w wyniku niedotrzymania wymagań i warunków określonych w niniejszym dokumencie, ORANGE POLSKA S.A., obciąża sprawcę pełnymi kosztami naprawy oraz odszkodowaniem za straty związane między innymi z wypłaconymi bonifikatami i karami wynikającymi z zawartych przez ORANGE POLSKA S.A umów z klientami, a także innymi karami administracyjnymi.  
Łączna wysokość roszczeń ORANGE POLSKA S.A w stosunku do sprawcy uszkodzenia może sięgać nawet kwoty kilkuset tysięcy złotych polskich;
10. Niniejsze uzgodnienie ważne jest jeden rok od daty jego wydania.

Za powyższe uzgodnienie zostanie pobrana opłata wg aktualnego cennika. Należność należy uregulować w terminie określonym na fakturze VAT, która zostanie przesłana odrębną korespondencją.

ORANGE POLSKA S.A. Dział Zarządzania Zasobami Infrastruktury i Obsługi Klienta w Olsztynie otrzymał do celów służbowych 2 komplety planów z przedmiotowego uzgodnienia.

Z poważaniem

Mirosław Szymczak  
**Starszy Specjalista ds. Zasobów Infrastruktury**

Załącznik:

1. Plany – 2 szt.



# PLAN ZAGOSPODAROWNIA TERENU - dz. nr ew. 38, 66, obręb 0017, Zabartowo ( km 1+649,56 - km 2+649,56 )

SKALA 1:1000

NAZWA INWESTYCJI : „Przebudowa części drogi gminnej nr 020217C na odcinku Zabartowo - Puszcza”

INWESTOR : GMINA WIĘCBORK 89 – 410 WIĘCBORK, UL. MICKIEWICZA 22

**KIEROWNIK**  
Referatu ds. Inwestycji, Planowania i Przestrzennego Rozwoju i Własności  
*mgr inż. Michał Bętko*  
21.05.2018

OPRACOWAŁ, DNIA:

**Orange Polska**  
Zarządzanie Zasobami Sieci I IT  
Dział Zarządzania Zasobami Infrastruktury i Obsługi Klienta w Olsztynie  
Al. Marszałka J. Piłsudskiego 63a  
10-449 Olsztyn

Nr uzgodnienia: 30748, dnia: 14.06.2018

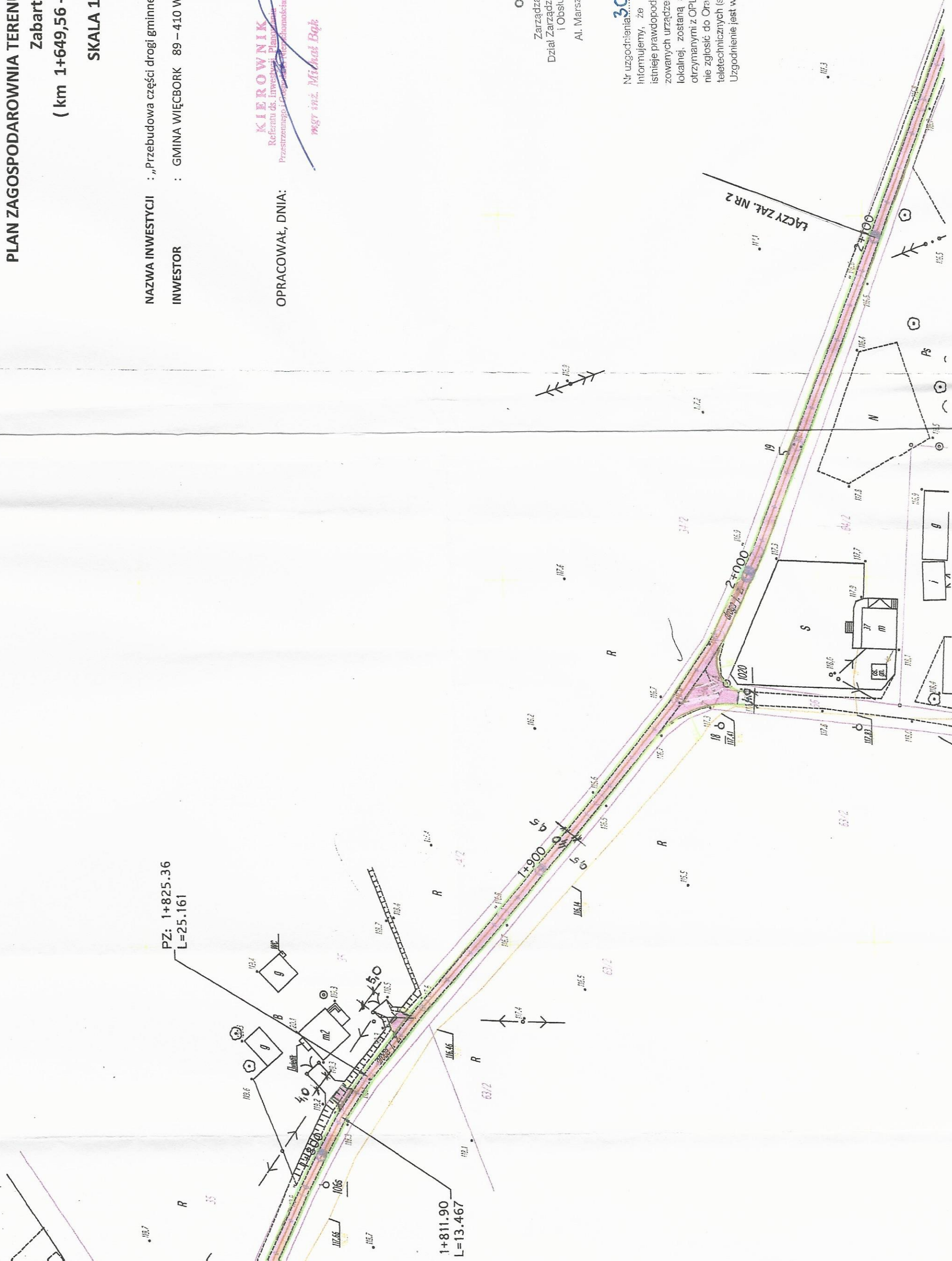
Informujemy, że na obszarze objętym opracowaniem istnieje prawdopodobieństwo występowania niezidentyfikowanych urządzeń teletechnicznych. Jeżeli w trakcie wizji lokalnej, zostaną stwierdzone różnice pomiędzy danymi otrzymanymi z OPL a stanem w terenie, należy je niezwłocznie zgłosić do Orange i uzgodnić z właścicielem urządzeń teletechnicznych (sieci) oraz ująć w projekcie zamierzeń. Uzgodnienie jest ważne przez 6 miesięcy.

12.4  
Czynny podpis  
SPE

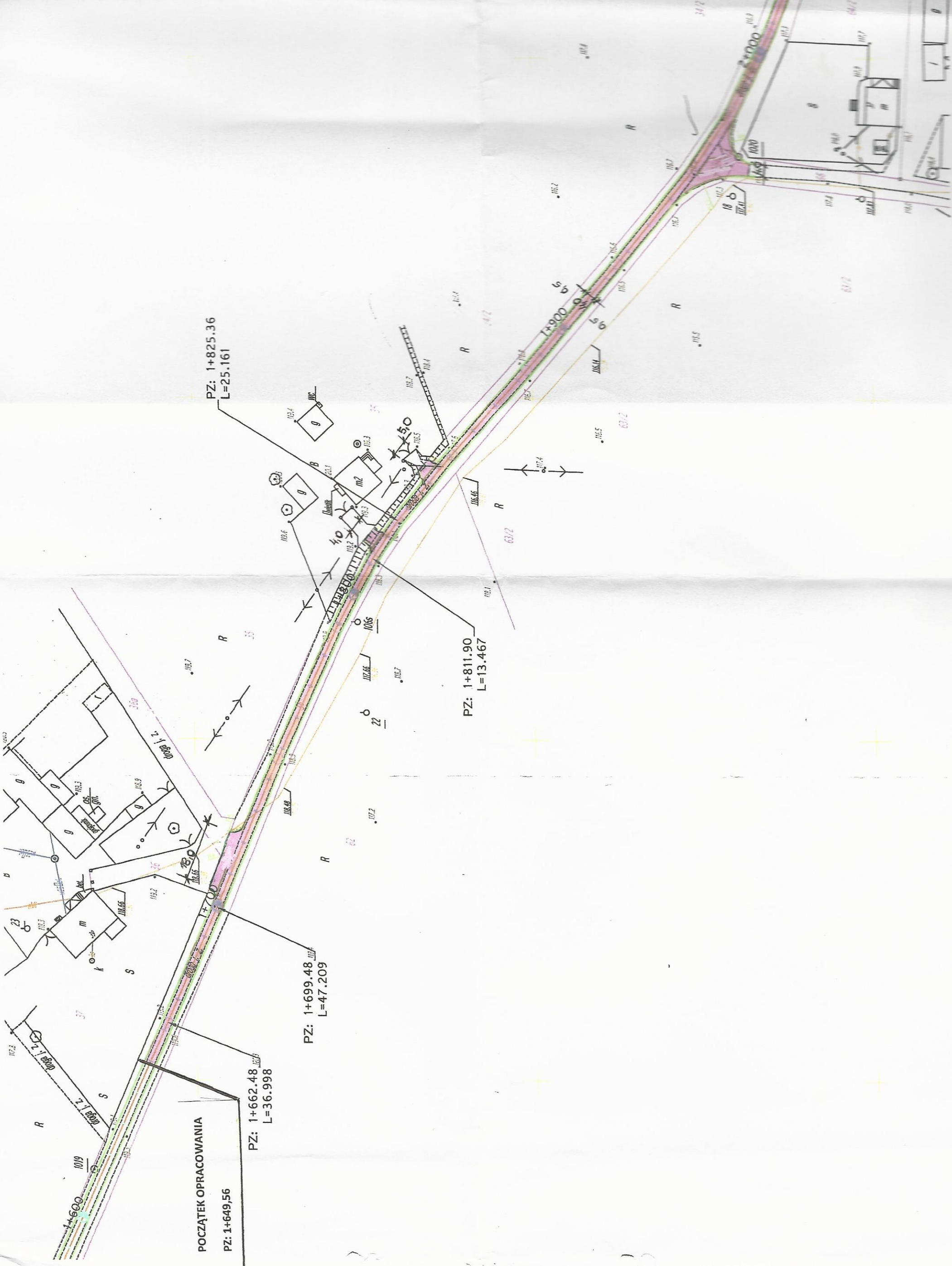
PZ: 1+825.36  
L=25.161

1+811.90  
L=13.467

ŁĄCZY ZAŁ. NR 2









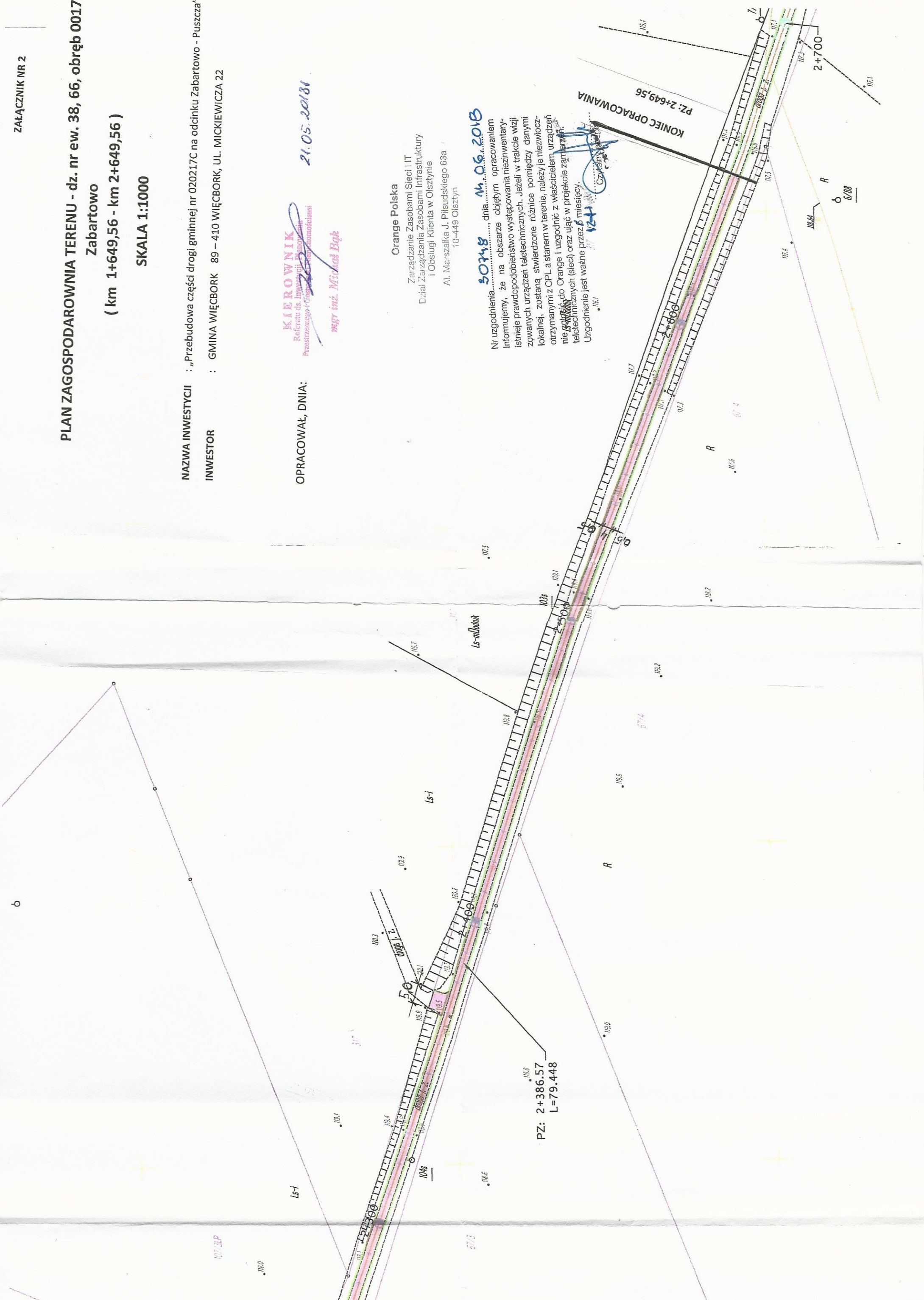
**PLAN ZAGOSPODAROWNIA TERENU - dz. nr ew. 38, 66, obręb 0017, Zabartowo**  
**( km 1+649,56 - km 2+649,56 )**  
**SKALA 1:1000**


**NAZWA INWESTYCJI** : „Przebudowa części drogi gminnej nr 020217C na odcinku Zabartowo - Puszcza”  
**INWESTOR** : GMINA WIĘCIBORK 89 – 410 WIĘCIBORK, UL. MICKIEWICZA 22

**OPRACOWAŁ, DNIA:** *mgr inż. Michał Bóg*  
**KIEROWNIK**  
*21.05.2018*  
Referent ds. Inwestycji i Gospodarki Nieruchomościami  
Pracownia Projektowa i Inżynierska

**Orange Polska**  
Zarządzanie Zasobami Sieci i IT  
Dział Zarządzania Zasobami Infrastruktury  
i Obsługi Klienta w Olsztynie  
Al. Marszałka J. Piłsudskiego 63a  
10-449 Olsztyn

Nr uzgodnienia..... dnia *30.04.18*..... dnia *14.06.2018*  
Informujemy, że na obszarze objętym opracowaniem istnieje prawdopodobieństwo występowania niezidentyfikowanych urządzeń teletechnicznych. Jeżeli w trakcie wizji zowanych urządzeń teletechnicznych różnice pomiędzy danymi lokalnej, zostaną stwierdzone różnice, należy je niezwłocznie zgłosić do Orange i uzgodnić z właścicielem urządzeń teletechnicznych (sieci) oraz ująć w projekcie zamierzenia. Uzgodnienie jest ważne przez *6* miesięcy.





PZ: 2+386.57  
L=79.448

Ls-1

Ls-1

R

Ls-1

R

R

ŁACZY ZAŁ. NR 1