

PLAN ZAGOSPODAROWNIA TERENU - dz. nr ew. 38, 66, obręb 0017,
Zabartowo
(km 1+649,56 - km 2+649,56)

SKALA 1:1000

NAZWA INWESTYCJI : „Przebudowa części drogi gminnej nr 020217C na odcinku Zabartowo - Puszcz”
INWESTOR : GMINA WIĘCORK 89 – 410 WIĘCORK, UL. MICKIEWICZA 22

OPRACOWAŁ, DNIA:

KIEROWNIK
Referatu ds. Inwestycji, Planowania
Przestrzennego i Ciepłoty i Klimatu w Gminie Zabartowo
mgr inż. Michał Bąk

21.05.2018

Główny Inżynier
Kierownik Referatu ds. Inwestycji, Planowania
Przestrzennego i Ciepłoty i Klimatu w Gminie Zabartowo
mgr inż. Tomasz Fijałkowski

Gmina Więcork
woj. kujawsko-pomorskie

WIĘCORK, DNIA 25.05.2018 r.

WIEDZIANO NAZ UWAG

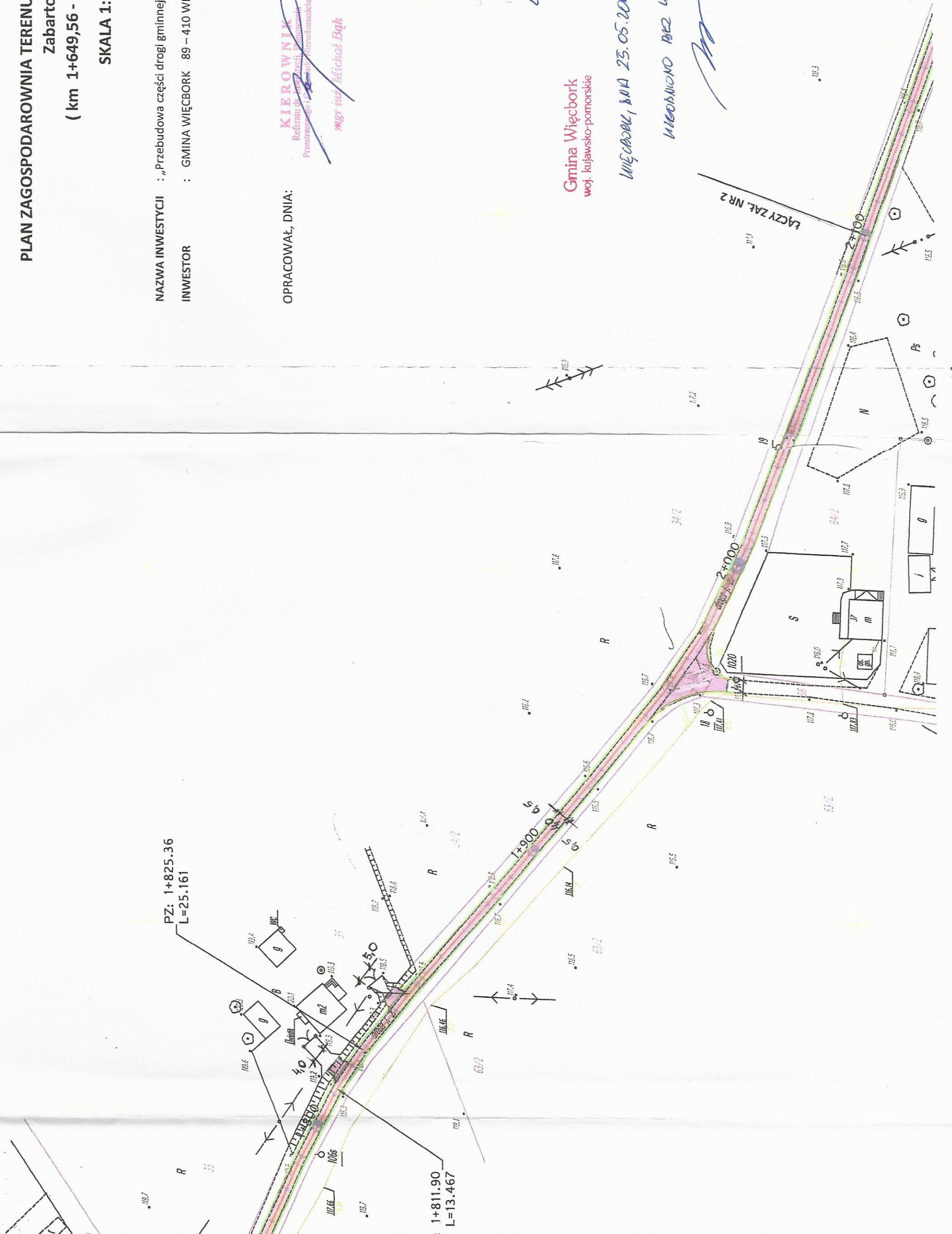
ZUP BIRMISTRZA

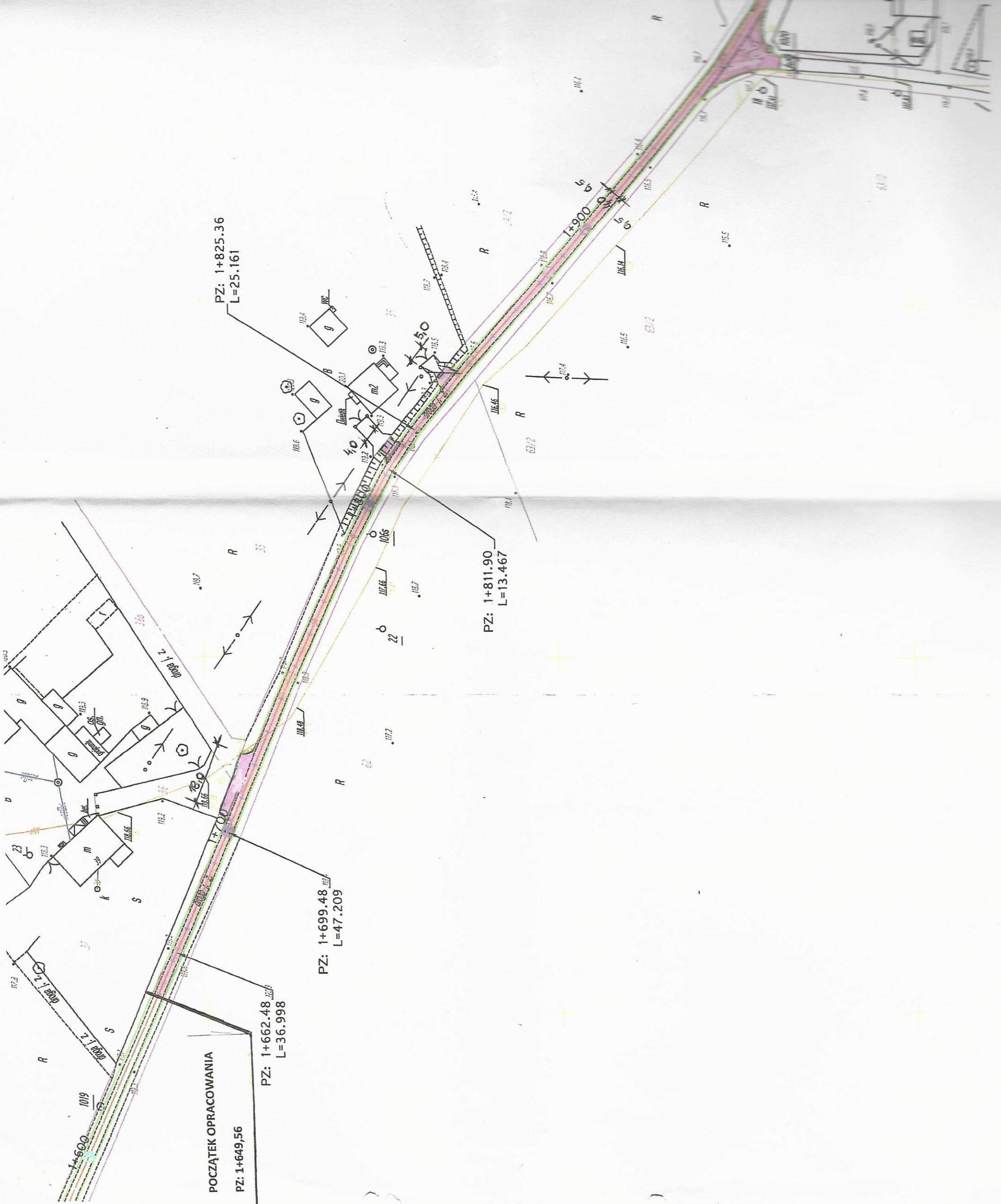
mgr inż. Tomasz Fijałkowski
Kierownik Referatu ds. Inwestycji, Planowania
Przestrzennego i Ciepłoty i Klimatu w Gminie Zabartowo

PZ: 1+825.36
L=25.161

1+811.90
L=13.467

ŁĄCZY ZAŁ. NR 2





POCZĄTEK OPRACOWANIA

PZ: 1+649.56

PZ: 1+662.48
L=36.998

PZ: 1+699.48
L=47.209

PZ: 1+811.90
L=13.467

PZ: 1+825.36
L=25.161



**PLAN ZAGOSPODAROWNIA TERENU - dz. nr ew. 38, 66, obręb 0017,
Zabartowo
(km 1+649,56 - km 2+649,56)**

SKALA 1:1000

NAZWA INWESTYCJI : „Przebudowa części drogi gminnej nr 020217C na odcinku Zabartowo - Puszcza”

INWESTOR : GMINA WIĘCBORK 89 – 410 WIĘCBORK, UL. MICKIEWICZA 22

OPRACOWAŁ, DNIA: **KIEROWNIK**
Referatu ds. Inwestycji i Planowania
Przebudowy i Rozwoju Infrastruktury
mgr inż. Michał Bąk

Gmina Więcbork
woj. kujawsko-pomorskie

MIĘCIECZKA, ANIA 25.05.2018.

WZBUDZONO PRZEZ UWAG.

Z up B U R M I S T K I Z A

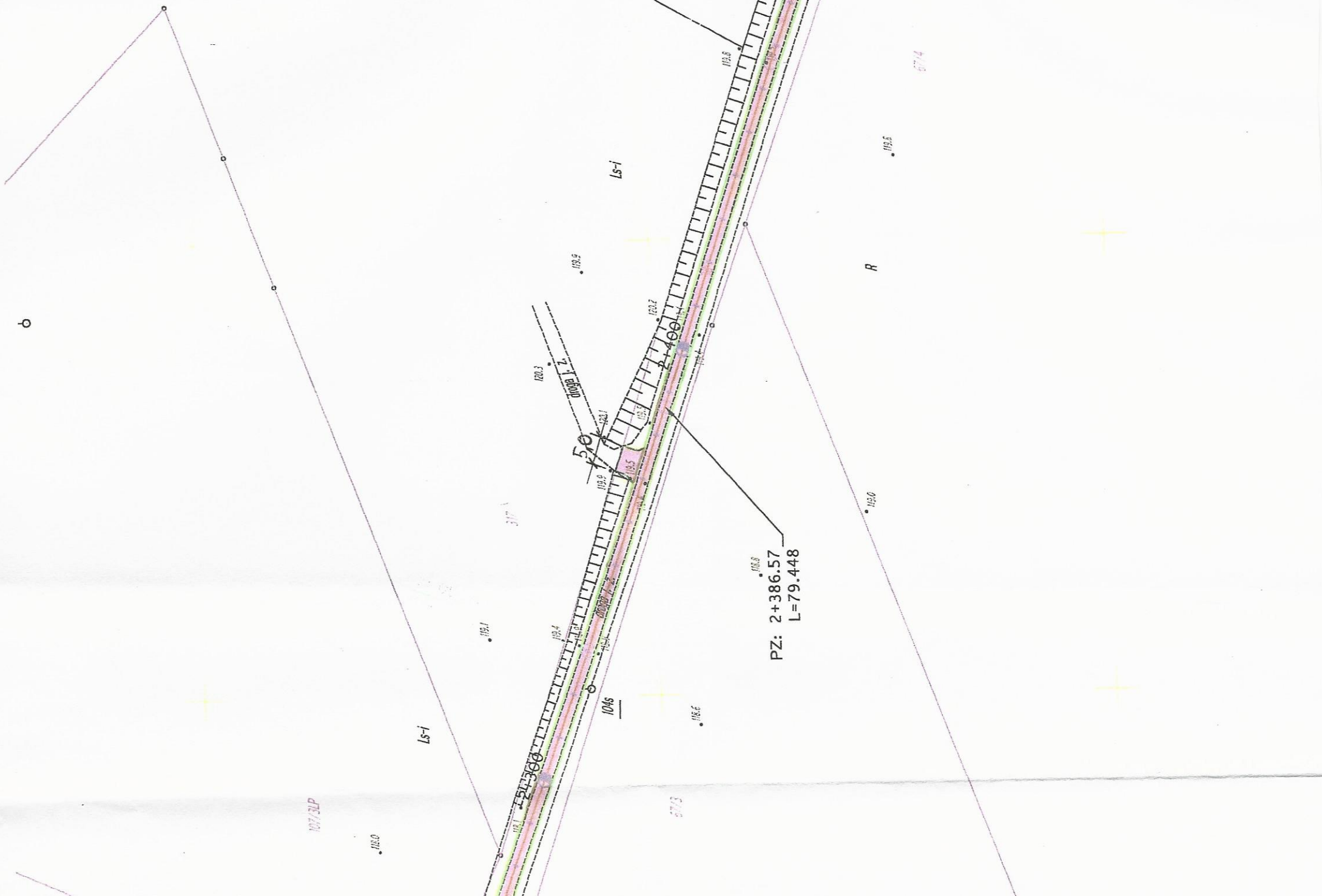
mgr inż. Tomasz Kufielski
Kierownik Referatu Rolnictwa,
Ochrony Środowiska i Dróg

Zakład Gospodarki Komunalnej
Spółka z o.o.

ul. Pocztowa 2, 89-410 Więcbork
tel. 389 70 10, fax 389 71 78

uzgodniono 25.05.2018r.

Kierownik
wycieczki/kanalizacji
Piotr Łukarski



6

R

108.0

67.3

118.1

117.4

116.1

115.5

PZ: 2+386.57
L=79.448

108.9

120.3

120.3

119.1

119.4

118.6

118.0

117.9

117.9

117.9

116.3

115.1

50

104.5

117.9

117.7

117.7

117.7

117.7

317

101.1

101.1

101.1

101.1

101.1

101.1

101.1

15-1

45

105.5

105.5

105.5

105.5

107.3LP

2+200

105.5

105.5

105.5

105.5

114.7

114.7

114.7

114.7

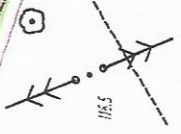
R

R

R

R

ŁĄCZY ZAK. NR 1



WOJEWÓDZKI URZĄD
OCHRONY ZABYTKÓW W TORUNIU
DELEGATURA W BYDGOSZCZY
86-102 BYDGOSZCZ, ul. Jezuicka 2
tel./fax 52 322 48 56, 52 322 44 17

Bydgoszcz, dnia 28 maja 2018r.

WUOZ. DB. ZAR. 5152.23.9.2018.TZ.

Op. A 331/2018
Urząd Miejski w Więcborku
Sekretariat

30. MAJ. 2018

Nr rej. 3056 SB
Ilość zał.
Podpis

GMINA WIĘCBORK

Dotyczy : opinii do prac ziemnych związanych z przebudową części drogi gminnej nr 010117C na odcinku Zabartowo-Puszcza – działki o nr ew. 38 i 66 w obrębie 0017 Zabartowo, zgodnie z lokalizacją przedstawioną na załącznikach graficznych dołączonych do wniosku.

Wojewódzki Urząd Ochrony Zabytków w Toruniu Delegatura w Bydgoszczy opiniuje pozytywnie z następującymi uwagami :

w przypadku odkrycia obiektu zabytkowego wymagane jest:

1. Wstrzymanie wszelkich robót mogących uszkodzić lub zniszczyć odkryty przedmiot,
2. Zabezpieczenie tego przedmiotu i miejsca jego odkrycia,
3. Niezwłoczne zawiadomienie o tym właściwego Wojewódzkiego Konserwatora Zabytków, a jeśli nie jest to możliwe właściwego wójta (burmistrza, prezydenta miasta).

Podstawa prawna : Ustawa o ochronie zabytków i opiece nad zabytkami z dnia 23.VII.2003 roku (Dz. U. z 2017, poz. 2187).

Otrzymuje : adresat

Kierownik Delegatury
mgr Elżbieta Dygaszewicz

**PLAN ZAGOSPODAROWNIA TERENU - dz. nr ew. 38, 66, obręb 0017,
Zabartowo
(km 1+649,56 - km 2+649,56)**

SKALA 1:1000

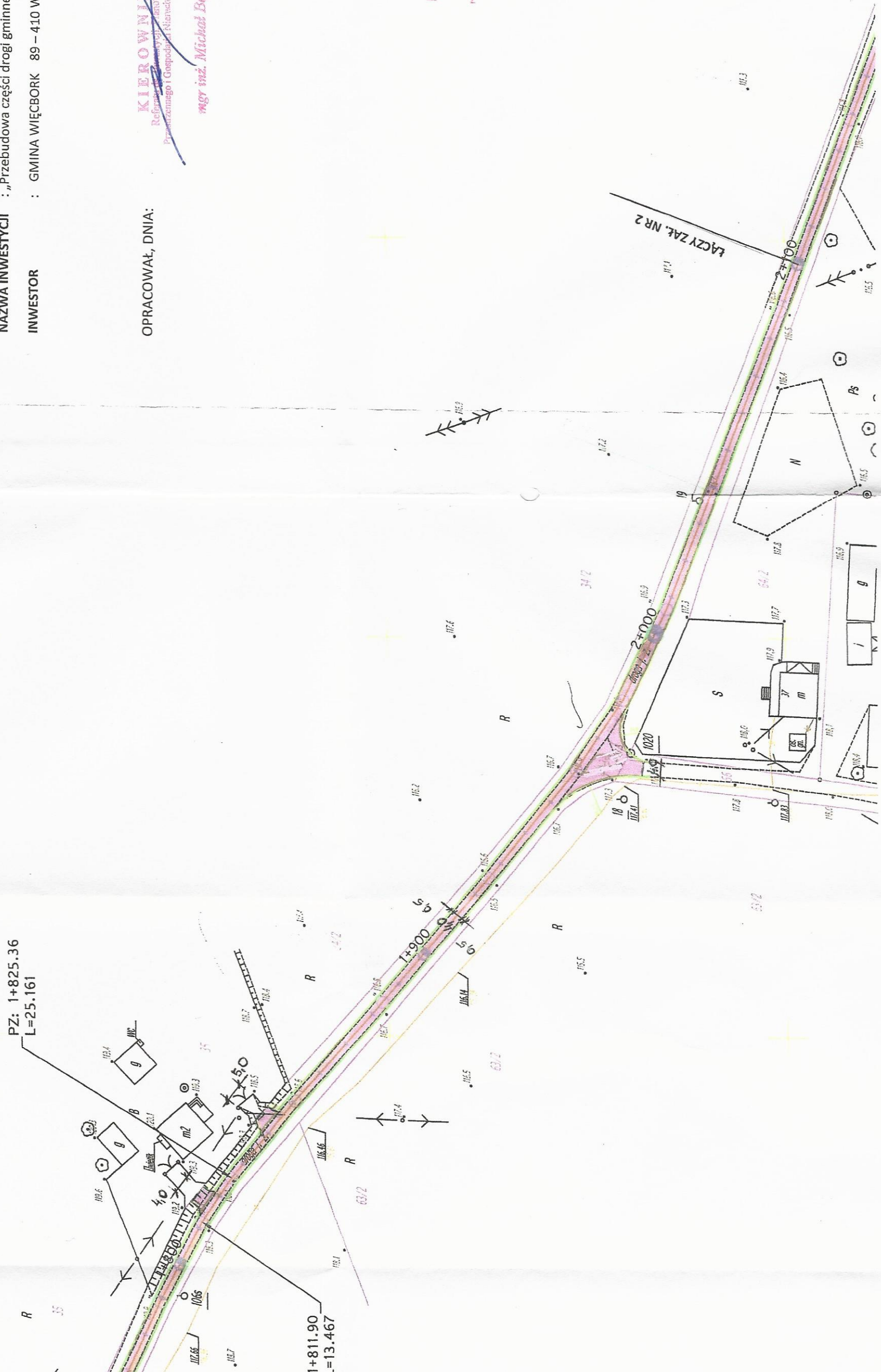
NAZWA INWESTYCJI : „Przebudowa części drogi gminnej nr 020217C na odcinku Zabartowo - Puszczą”
INWESTOR : GMINA WIĘCBORK 89 – 410 WIĘCBORK, UL. MICKIEWICZA 22

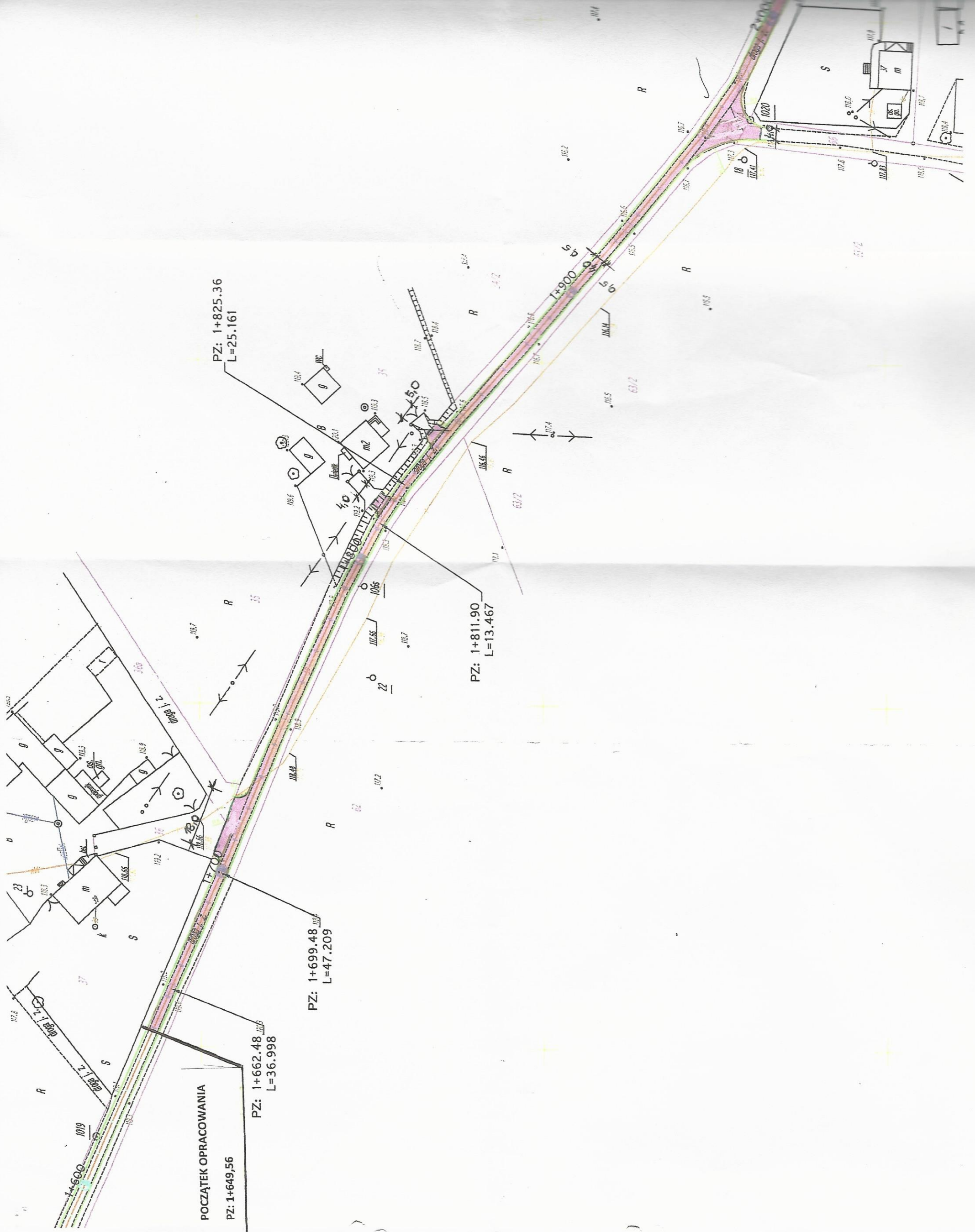
OPRACOWAŁ, DNIA:

KIEROWNIK
Refinansowanie i wybudowanie
Przebiegu drogi w miejscowości Zabartowo
mgr inż. Michał Bajk
21.07.2018

28.05.18.
WYKONAWCZY URZĄD
OCHRONY ZABYTKÓW W TORUNIU
DELEGACJA W CYCLOCZCZY
85-102 CYCLOCZCZ, ul. Jeszuitka 2
tel./fax 52 222 45 53, 52 322 44 17
ul. 958-14-3-704, FAX 52 322 44 17

op. A - 337/18
Kierownik Delegatury
mgr Elżbieta Dygaszewicz





PZ: 1+825.36
L=25.161

PZ: 1+811.90
L=13.467

PZ: 1+699.48
L=47.209

PZ: 1+662.48
L=36.998

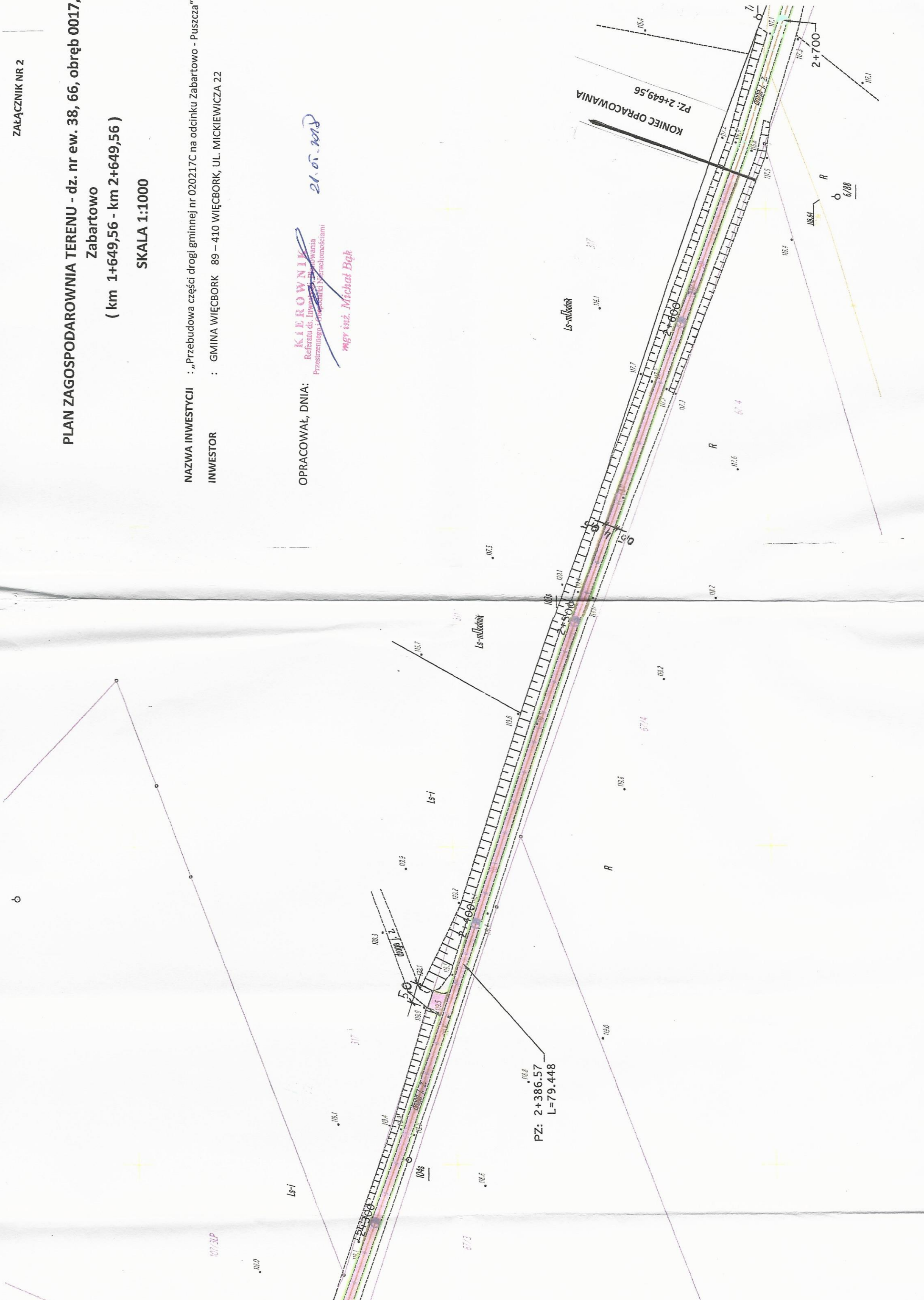
POCZĄTEK OPRACOWANIA
PZ: 1+649.56

**PLAN ZAGOSPODAROWNIA TERENU - dz. nr ew. 38, 66, obręb 0017,
Zabartowo
(km 1+649,56 - km 2+649,56)**

SKALA 1:1000

NAZWA INWESTYCJI : „Przebudowa części drogi gminnej nr 020217C na odcinku Zabartowo - Puszczza”
INWESTOR : GMINA WIĘCBORK 89 – 410 WIĘCBORK, UL. MICKIEWICZA 22

OPRACOWAŁ, DNIA: *21.05.2018*
KIEROWNIK
Referatu ds. Inwestycji i Rozwoju
Przyszłościowego i Gospodarki Nieruchomościami
mgr inż. Michał Bąk



6



LACZY ZAL. NR 1

R

105s

2+200

45

R

107.3

106.7

104.2

107.5

106.1

677.3

106.6

104.8

317.1

105.1

102.3

103.9

105.0

R

104.8

PZ: 2+386.57
L=79.448

