

UCHWAŁA NR XLVII/778/18
SEJMIKU WOJEWÓDZTWA KUJAWSKO-POMORSKIEGO
z dnia 25 czerwca 2018 r.

w sprawie przyjęcia projektu uchwały w sprawie Obszaru Chronionego Krajobrazu Wydm Kotliny Toruńsko-Bydgoskiej - część wschodnia i zachodnia

Na podstawie art. 23 ust. 2 i ust. 3 ustawy z dnia 16 kwietnia 2004 r. o ochronie przyrody (Dz. U. z 2018 r. poz. 142, 10 i 650) uchwała się, co następuje:

§ 1. Przyjmuje się projekt uchwały w sprawie Obszaru Chronionego Krajobrazu Wydm Kotliny Toruńsko-Bydgoskiej - część wschodnia i zachodnia.

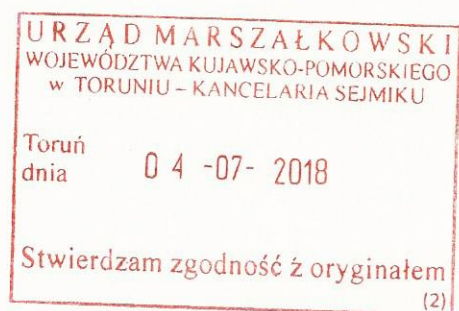
§ 2. Projekt uchwały, o którym mowa w § 1, stanowi załącznik do niniejszej uchwały.

§ 3. Przedmiotowy projekt uchwały przekazuje się do Rady Gminy Drzycim, Rady Gminy Jezewo, Rady Miejskiej w Świeciu, Rady Gminy Kamień Krajeński, Rady Gminy Kęsowo, Rady Gminy Mrocza, Rady Gminy Sępólno Krajeńskie, Rady Gminy Sośno, Rady Gminy Więcbork, Rady Gminy Dragacz, Rady Miejskiej w Nowem, Rady Gminy Warlubie, Rady Gminy Bukowiec, Rady Gminy Pruszcz, Rady Gminy Gostycyn, Rady Miejskiej w Koronowie, Rady Miejskiej w Mroczy, Rady Gminy Sicienko, Rady Gminy Sadki, Rady Miejskiej w Nakle nad Notecią, Rady Miejskiej w Kcyni, Rady Gminy Dąbrowa Biskupia, Rady Gminy Inowrocław, Rady Miejskiej w Gniewkowie, Rady Miasta Torunia, Rady Gminy Wielka Nieszawka, Rady Miejskiej Jabłonowo Pomorskie, Rady Gminy Grudziądz, Rady Gminy Gruta, Rady Miejskiej Łasin, Rady Gminy Świecie na Osą, Rady Gminy Rogóźno, Rady Gminy Zbiczno, Rady Gminy Ryńsk, Rady Miejskiej Radzyna Chełmińskiego, Rady Gminy Dębowa Łąka, Rady Gminy Golub-Dobrzyń, Rady Gminy Chełmża, Rady Gminy Płużnica, Rady Gminy Bytoń, Rady Gminy Topólka, Rady Miejskiej w Piotrkowie Kujawskim, Rady Gminy Lipno, Rady Gminy Wielgie, Rady Miejskiej w Lipnie, Rady Miejskiej w Skępem; Rady Gminy Skrwilno, Rady Gminy Rogowo, Radzie Miejskiej w Izbicy Kujawskiej, Rady Miejskiej w Janowcu Wielkopolskim, Rady Miejskiej w Szubinie, Rady Miejskiej w Żninie, Rady Miejskiej w Barcinie, Rady Gminy w Dąbrowie, Rady Gminy Gąsawa, Rady Miejskiej w Mogilnie, Rady Miejskiej w Strzelnie, Rady Gminy Jeziora Wielkie, Rady Gminy Białe Błota, Rady Gminy Nowa Wieś Wielka, Rady Gminy Rojewo, Rady Miejskiej w Solcu Kujawskim, Rady Miasta Bydgoszczy, Rady Gminy Brzuze, Rady Gminy Chrostkowo, Rady Gminy Kikół, Rady Gminy Zbójno, Rady Gminy Aleksandrowa Kujawskiego, Rady Gminy Bobrowniki, Rady Gminy Czernikowo, Rady Gminy Fabianki, Rady Gminy Lubanie, Rady Gminy Raciążek, Rady Gminy Waganiec, Rady Miejskiej Aleksandrowa Kujawskiego, Rady Miejskiej Ciechocinka, Rady Miejskiej Nieszawa, Rady Miejskiej w Grudziądzu, Rady Gminy Stolno, Rady Gminy Łubianka, Rady Gminy Łysomice, Rady Gminy Zławieś Wielka, Rady Gminy Osielsko, Rady Gminy Lubiewo, Rady Gminy Cekcyn, Rady Gminy Lniano, Rady Gminy Osie, Rady Gminy Śliwice, Rady Gminy Bartniczka, Rady Gminy Brodnica, Rady Miejskiej w Brodnicy, Rady Gminy Brzozie, Rady Gminy Ciechocin, Rady Miejskiej w Górznie, Rady Miasta Golubia-Dobrzynia, Rady Miejskiej Jabłonowa Pomorskiego, Rady Miejskiej w Kowalewie Pomorskim, Rady Gminy Lubicz, Rady Gminy Obrowo, Rady Gminy Osiek, Rady Gminy Radomin, Rady Gminy

Wąpielsk, Rady Gminy Bobrowo oraz Regionalnego Dyrektora Ochrony Środowiska w Bydgoszczy w celu uzgodnienia.

§ 4. Wykonanie uchwały powierza się Zarządowi Województwa Kujawsko-Pomorskiego.

§ 5. Uchwała wchodzi w życie z dniem podjęcia.



Przewodniczący Sejmiku

Ryszard Bober

1

Główny Specjalista

Anna Sobierajska (1)

1. Przedmiot regulacji:

Zakres regulacji dotyczy przyjęcia projektu uchwały w sprawie Obszaru Chronionego Krajobrazu Wydm Kotliny Toruńsko-Bydgoskiej - część wschodnia i zachodnia.

2. Podstawa prawna:

- ustawa z dnia 16 kwietnia 2004 r. o ochronie przyrody (Dz. U. z 2018 r. poz. 142, 10 i 650):

Art. 23. 2. Wyznaczenie obszaru chronionego krajobrazu następuje w drodze uchwały sejmiku województwa, która określa jego nazwę, położenie, obszar, sprawującego nadzór, ustalenia dotyczące czynnej ochrony ekosystemów oraz zakazy właściwe dla danego obszaru chronionego krajobrazu lub jego części, wybrane spośród zakazów wymienionych w art. 24 ust. 1, wynikające z potrzeb jego ochrony. Likwidacja lub zmniejszenie obszaru chronionego krajobrazu następuje w drodze uchwały sejmiku województwa, wyłącznie z powodu bezpowrotnej utraty wyróżniającego się krajobrazu o zróżnicowanych ekosystemach i możliwości zaspokajania potrzeb związanych z turystyką i wypoczynkiem.

3. Projekty uchwał sejmiku województwa, o których mowa w ust. 2, wymagają uzgodnienia z właściwą miejscowo radą gminy oraz właściwym regionalnym dyrektorem ochrony środowiska.

3. Uzgodnienia wymagane przepisami prawa (łącznie z przepisami wewnętrznymi):

Zgodnie z art. 23 ust. 3 ustawy o ochronie przyrody, projekt uchwały, stanowiący załącznik do niniejszej uchwały, zostanie przedstawiony Radzie Gminy Drzycim, Radzie Gminy Jeżewo, Radzie Miejskiej w Świeciu, Radzie Gminy Kamień Krajeński, Radzie Gminy Kęsowo, Radzie Gminy Mrocza, Radzie Gminy Sępólno Krajeńskie, Radzie Gminy Sośno, Radzie Gminy Więcbork, Radzie Gminy Dragacz, Radzie Miejskiej w Nowem, Radzie Gminy Warlubie, Radzie Gminy Bukowiec, Radzie Gminy Pruszcz, Radzie Gminy Gostycyn, Radzie Miejskiej w Koronowie, Radzie Miejskiej w Mroczy, Radzie Gminy Sicienko, Radzie Gminy Sadki, Radzie Miejskiej w Nakle nad Notecią, Radzie Miejskiej w Kcyni, Radzie Gminy Dąbrowa Biskupia, Radzie Gminy Inowrocław, Radzie Miejskiej w Gniewkowie, Radzie Miasta Torunia, Radzie Gminy Wielka Nieszawka, Radzie Miejskiej Jabłonowo Pomorskie, Radzie Gminy Grudziądz, Radzie Gminy Gruta, Radzie Miejskiej Łasin, Radzie Gminy Świecie na Osą, Radzie Gminy Rogóźno, Radzie Gminy Zbiczno, Radzie Gminy Ryńsk, Radzie Miejskiej Radzyna Chełmińskiego, Radzie Gminy Dębowa Łąka, Radzie Gminy Golub-Dobrzyń, Radzie Gminy Chełmża, Radzie Gminy Płużnica, Radzie Gminy Bytoń, Radzie Gminy Topólka, Radzie Miejskiej w Piotrkowie Kujawskim, Radzie Gminy Lipno, Radzie Gminy Wielgie, Radzie Miejskiej w Lipnie, Radzie Miejskiej w Skępem; Radzie Gminy Skrwilno, Radzie Gminy Rogowo, Radzie Miejskiej w Izbicy Kujawskiej, Radzie Miejskiej w Janowcu Wielkopolskim, Radzie Miejskiej w Szubinie, Radzie Miejskiej w Żninie, Radzie Miejskiej w Barcinie, Radzie Gminy w Dąbrowie, Radzie Gminy Gąsawa, Radzie Miejskiej w Mogilnie, Radzie Miejskiej w Strzelnie, Radzie Gminy Jeziora Wielkie, Radzie Gminy Białe Błota, Radzie Gminy Nowa Wieś Wielka, Radzie Gminy Rojewo, Radzie Miejskiej w Solcu Kujawskim, Radzie Miasta Bydgoszczy, Radzie Gminy Brzuze, Radzie Gminy Chrostkowo, Radzie Gminy Kikół, Radzie Gminy Zbójno, Radzie Gminy Aleksandrowa Kujawskiego, Radzie Gminy Bobrowniki, Radzie Gminy Czernikowo, Radzie Gminy Fabianki, Radzie Gminy Lubanie, Radzie Gminy Raciążek, Radzie Gminy Waganiec, Radzie Miejskiej Aleksandrowa Kujawskiego, Radzie Miejskiej Ciechocinka, Radzie Miejskiej Nieszawa, Radzie Miejskiej w Grudziądzu, Radzie Gminy Stolno, Radzie Gminy Łubianka, Radzie Gminy Łysomice, Radzie Gminy Zławieś Wielka, Radzie Gminy Osielsko, Radzie Gminy Lubiewo, Radzie Gminy Cekcyn, Radzie Gminy Lniano, Radzie Gminy Osie, Radzie Gminy Śliwice, Radzie Gminy Bartniczka, Radzie Gminy Brodnica, Radzie Miejskiej w Brodnicy, Radzie Gminy Brzozie, Radzie Gminy

Ciechocin, Radzie Miejskiej w Górznie, Radzie Miasta Golubia-Dobrzynia, Radzie Miejskiej Jabłonowa Pomorskiego, Radzie Miejskiej w Kowalewie Pomorskim, Radzie Gminy Lubicz, Radzie Gminy Obrowo, Radzie Gminy Osiek, Radzie Gminy Radomin, Radzie Gminy Wąpielsk, Radzie Gminy Bobrowo oraz Regionalnemu Dyrektorowi Ochrony Środowiska w Bydgoszczy w celu uzgodnienia.

4. Uzasadnienie merytoryczne:

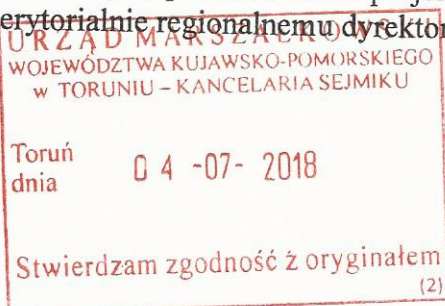
Samorząd Województwa Kujawsko-Pomorskiego, zgodnie z ustawą z dnia 23 stycznia 2009 r. o zmianie niektórych ustaw w związku ze zmianami w organizacji i podziale zadań administracji publicznej w województwie (Dz. U. z 2009 r. Nr 92 poz.753), z dniem 1 sierpnia 2009 r. przejął kompetencje w zakresie obszarów chronionego krajobrazu. Jak wynika z art. 23 ust. 1 ustawy z dnia 16 kwietnia 2004 r. o ochronie przyrody (Dz. U. z 2018 r. poz. 142, 10 i 650), obszar chronionego krajobrazu obejmuje tereny chronione ze względu na wyróżniający się krajobraz o zróżnicowanych ekosystemach, wartościowe ze względu na możliwość zaspokajania potrzeb związanych z turystyką i wypoczynkiem lub pełnioną funkcją korytarzy ekologicznych.

Obszar Chronionego Krajobrazu Wydm Kotliny Toruńsko-Bydgoskiej - część wschodnia i zachodnia został pierwotnie powołany rozporządzeniem Wojewody Bydgoskiego nr 9/91 z dnia 14 czerwca 1991 r. w sprawie utworzenia 22 obszarów chronionego krajobrazu w województwie bydgoskim. Na podstawie art. 35 ust. 1 ustawy z dnia 23 stycznia 2009 r. o zmianie niektórych ustaw w związku ze zmianami w organizacji i podziale zadań administracji publicznej w województwie (Dz. U. z 2009 r. Nr 92, poz. 753 z późn. zm.) rozporządzenie z 1991 r. powołujące analizowany obszar straciło moc prawną i zostało zastąpione w pierw. uchwałą Nr VI/106/11 Sejmiku Województwa Kujawsko-Pomorskiego z dnia 21 marca 2011 r. w sprawie obszarów chronionego krajobrazu (Dz. Urz. Woj. Kujawsko-Pomorskiego Nr 99, poz. 793), a następnie uchwałą Nr X/250/15 Sejmiku Województwa Kujawsko-Pomorskiego z dnia 24 sierpnia 2015 r. w sprawie Obszaru Chronionego Krajobrazu Wydm Kotliny Toruńsko-Bydgoskiej - część wschodnia i zachodnia (Dz. Urz. Woj. Kujawsko-Pomorskiego z 2015 r., poz. 2571).

Konieczność korekty granic i ich doprecyzowania oraz sygnały z gmin położonych w przedmiotowym obszarze chronionego krajobrazu były przyczyną podjęcia prac nad przedmiotowym nowym aktem prawnym.

5. Ocena skutków regulacji:

Przyjęcie projektu uchwały w sprawie Obszaru Chronionego Krajobrazu Wydm Kotliny Toruńsko-Bydgoskiej - część wschodnia i zachodnia umożliwi, zgodnie z zapisem ustawowym, przedstawienie projektu do właściwej miejscowo rady gminy oraz właściwemu terytorialnie regionalnemu dyrektorowi ochrony środowiska w celu uzgodnienia.



Główny Specjalista

Anna Sobierajska (1)

PROJEKT

Załącznik do uchwały XLVII/778/18
Sejmiku Województwa Kujawsko-Pomorskiego
z dnia 25 czerwca 2018 r.

UCHWAŁA NR
SEJMIKU WOJEWÓDZTWA KUJAWSKO-POMORSKIEGO
z dnia 2018 r.

w sprawie **Obszaru Chronionego Krajobrazu Wydm Kotliny Toruńsko-Bydgoskiej - część wschodnia i zachodnia**

Na podstawie art. 23 ust. 2 ustawy z dnia 16 kwietnia 2004 r. o ochronie przyrody (Dz. U. z 2018 r. poz. 142, 10 i 650) uchwała się, co następuje:

§ 1. 1 Wyznacza się Obszar Chronionego Krajobrazu Wydm Kotliny Toruńsko-Bydgoskiej - część wschodnia i zachodnia, zwany dalej „OChK Wydm Kotliny Toruńsko-Bydgoskiej - część wschodnia i zachodnia”.

2. Położenie i opis granic OChK Wydm Kotliny Toruńsko-Bydgoskiej - część wschodnia i zachodnia określa załącznik nr 1 do niniejszej uchwały.

§ 2. Mapa OChK Wydm Kotliny Toruńsko-Bydgoskiej - część wschodnia i zachodnia stanowi załącznik nr 2 do niniejszej uchwały.

§ 3. Wykaz współrzędnych punktów załamania granicy OChK Wydm Kotliny Toruńsko-Bydgoskiej - część wschodnia i zachodnia stanowi załącznik nr 3 do niniejszej uchwały.

§ 4. Ustalenia dotyczące czynnej ochrony ekosystemów na terenie OChK Wydm Kotliny Toruńsko-Bydgoskiej - część wschodnia i zachodnia polegają na:

1) w obrębie ekosystemów leśnych:

- a) utrzymanie ciągłości i trwałości ekosystemów leśnych, niedopuszczenie do ich nadmiernego użytkowania oraz fragmentacji,
- b) zachowanie i unaturalnianie istniejących ekosystemów leśnych,
- c) wykorzystywanie do odnowień gatunków właściwych dla danego siedliska, zaniechanie wykorzystywania gatunków obcych rodzimej florze i stopniowe ich usuwanie,
- d) ograniczanie stosowania w odnowieniach gatunków rodzimych ale będących poza granicami naturalnego zasięgu,
- e) utrzymywanie stref ekotonowych stanowiących bufor ochronny dla ekosystemów leśnych, urozmaicających krajobraz i charakteryzujących się zarazem dużą bioróżnorodnością,
- f) wykorzystanie lasów dla celów rekreacyjno-krajoznawczych i edukacyjnych w oparciu o wyznaczone szlaki turystyczne. Dążenie do odpowiedniego kształtowania i udostępniania szlaków turystycznych w celu skanalizowania ruchu i ograniczenia presji na siedliska leśne,
- g) prowadzenie racjonalnej gospodarki leśnej, w tym zachowanie stateczności wydm i stref krawędziowych oraz pozostawienie drzew dziuplastych i części obumarłych do całkowitego rozkładu, przy zachowaniu bezpieczeństwa,

ODPIS

- n) prowadzenie racjonalnej gospodarki łowieckiej, w szczególności poprzez dostosowanie liczebności populacji zwierząt łownych związanych z ekosystemami leśnymi do warunków środowiskowych,
 - i) zwalczanie szkodników owadzych i patogenów grzybowych poprzez zastosowanie metod mechanicznych lub biologicznych, stosowanie metod chemicznych tylko w przypadku braku alternatywy,
 - j) skracanie długości granic polno-leśnych w kompleksach lasów, poprzez zalesianie przyległych terenów rolnych w oparciu o istniejące uwarunkowania i możliwości.
- 2) w obrębie ekosystemów nieleśnych:
- a) zwiększanie lesistości poprzez dolesienia na gruntach nieprzydatnych rolniczo,
 - b) utrzymanie i przeciwdziałanie zarastaniu łąk, pastwisk i torfowisk poprzez koszenie i wypas, a także mechaniczne usuwanie samosiewów drzew i krzewów z terenów otwartych
 - c) unikanie dalszej fragmentacji łąk i pastwisk,
 - d) ograniczanie zmiany użytków zielonych na grunty orne, niedopuszczanie do przeorywania użytków zielonych, propagowanie powrotu do użytkowania łąkowego gruntów wykorzystywanych jako rolne wzdłuż rowów i lokalnych obniżen terenu,
 - e) preferowana ochrona roślin przed szkodnikami metodami biologicznymi zamiast chemicznych,
 - f) ochrona zieleni wiejskiej w postaci zadrzewień śródpolnych i przydrożnych, a także parków wiejskich,
 - g) zachowanie śródłąkowych i śródpolnych zadrzewień z rodzimymi gatunkami,
 - h) zachowanie śródpolnych oczek wodnych, zabagnień i podmokłości,
 - i) utrzymywanie terenów otwartych poprzez ograniczenie stosowania ogrodzeń mogących stanowić barierę dla migracji zwierząt oraz mogących stanowić dysonans w krajobrazie (zaleca się stosować materiały naturalne - drewno oraz kolorystykę nawiązująca do otoczenia),
 - j) propagowanie wśród rolników działań zmierzających do utrzymania trwałych użytków zielonych, zgodnie z wymaganiami zbiorowisk łąkowych, propagowanie gospodarstw prowadzących produkcję mieszaną, promowanie agorturystyki i rolnictwa ekologicznego,
 - k) wprowadzanie różnorodnych form zieleni na terenach zurbanizowanych,
 - l) zwiększanie lesistości poprzez dolesienia na gruntach nieprzydatnych rolniczo.
- 3) w obrębie ekosystemów wodnych:
- a) zachowanie istniejących zbiorników wodnych, w tym starorzeczy oraz cieków z pasem roślinności okalającej,
 - b) stabilizacja poziomu lustra wody w jeziorach,
 - c) zachowanie naturalnej dostępności do linii brzegowej rzek i jezior,
 - d) retencjonowanie wód dla realizacji celów ekologicznych,
 - e) dla ochrony przed zanieczyszczeniami obszarowymi wprowadzanie zadrzewień i zakrzewień na tereny nadbrzeżne oraz w bezpośrednich zlewniach jezior.
- 4) inne rekomendacje:

- a) zachowanie zgodności z ustaleniami wynikającymi z planu ochrony dla rezerwatu przyrody: „Łążyn”,
- b) dostosowywanie nowej zabudowy do historycznie kształtowanych założeń ruralistycznych wsi, z preferowaniem stopniowego uzupełnienia zabudowy już istniejącej (unikanie rozproszenia nowej zabudowy),
- c) zachowanie drożności korytarzy ekologicznych i korytarzy migracji dużych zwierząt poprzez m. in. ograniczanie zabudowy i zwiększanie lesistości,
- d) rozwój turystyki przyrodniczej,
- e) propagowanie tradycyjnych form architektury regionalnej,
- f) odtwarzanie dawnych/historycznych funkcjonalnych układów terenów zieleni oraz parków podworskich, w tym przywracanie zadrzewień przydrożnych,
- g) ochrona lub poprawa ekspozycji obiektów zabytkowych,
- h) renowacja/rekultywacja terenów zdegradowanych.

§ 5. Na obszarze OChK Wydm Kotliny Toruńsko-Bydgoskiej - część wschodnia i zachodnia, wprowadza się następujące zakazy:

- 1) zabijania dziko występujących zwierząt, niszczenia ich nor, legowisk, innych schronień i miejsc rozrodu oraz tarlisk, złożonej ikry, z wyjątkiem amatorskiego połowu ryb oraz wykonywania czynności związanych z racjonalną gospodarką rolną, leśną, rybacką i łowiecką;
- 2) realizacji przedsięwzięć mogących znacząco oddziaływać na środowisko w rozumieniu przepisów ustawy z dnia 3 października 2008 r. o udostępnianiu informacji o środowisku i jego ochronie, udziale społeczeństwa w ochronie środowiska oraz o ocenach oddziaływania na środowisko;
- 3) likwidowania i niszczenia zadrzewień śródpolnych, przydrożnych i nadwodnych, jeżeli nie wynikają one z potrzeby ochrony przeciwpowodziowej i zapewnienia bezpieczeństwa ruchu drogowego lub wodnego lub budowy, odbudowy, utrzymania, remontów lub naprawy urządzeń wodnych;
- 4) wykonywania prac ziemnych trwale zniekształcających rzeźbę terenu, z wyjątkiem prac związanych z zabezpieczeniem przeciwsztorowym, przeciwpowodziowym lub przeciwsuwiskowym lub utrzymaniem, budową, odbudową, naprawą lub remontem urządzeń wodnych;
- 5) dokonywania zmian stosunków wodnych, jeżeli służą innym celom niż ochrona przyrody lub zrównoważone wykorzystanie użytków rolnych i leśnych oraz racjonalna gospodarka wodna lub rybacka;
- 6) likwidowania naturalnych zbiorników wodnych, starorzeczy i obszarów wodno-błotnych;
- 7) budowania nowych obiektów budowlanych w pasie szerokości 100 m od:
 - a) linii brzegów rzek, jezior i innych naturalnych zbiorników wodnych,
 - b) zasięgu lustra wody w sztucznych zbiornikach wodnych usytuowanych na wodach płynących przy normalnym poziomie piętrzenia określonym w pozwoleniu wodnoprawnym,o którym mowa w art. 389 pkt 1 ustawy z dnia 20 lipca 2017 r. - Prawo wodne
- z wyjątkiem urządzeń wodnych oraz obiektów służących prowadzeniu racjonalnej gospodarki rolnej, leśnej lub rybackiej.

ODPIS

§ 6. Na części terenów gmin Nowa Wieś Wielka, Rojewo, Solec Kujawski, które to tereny szczegółowo są opisane poprzez podanie ich punktów załamania granicy w załączniku nr 4 do niniejszej uchwały nie obowiązują zakazy o których mowa w § 5 pkt 3, 7.

§ 7. Na części terenów gmin Białe Błota i Solec Kujawski, które to tereny szczegółowo są opisane poprzez podanie ich punktów załamania granicy w załączniku nr 5 do niniejszej uchwały nie obowiązują zakazy o których mowa w § 5 pkt 1, 4, 5.

§ 8. Na części terenów gminy Solec Kujawski, które to tereny są szczegółowo opisane poprzez podanie ich punktów załamania granicy w załączniku nr 6 do niniejszej uchwały, zasięg terytorialny zakazu, o którym mowa w § 5 pkt 7 zmniejsza się z pasa szerokości 100 m do 10 m.

§ 9. Nadzór nad Obszarem Chronionego Krajobrazu Wydm Kotliny Toruńsko-Bydgoskiej - część wschodnia i zachodnia sprawuje Marszałek Województwa Kujawsko-Pomorskiego.

§ 10. Wykonanie uchwały powierza się Zarządowi Województwa Kujawsko-Pomorskiego.

§ 11. Traci moc uchwała Nr VI/106/11 Sejmiku Województwa Kujawsko-Pomorskiego z dnia 21 marca 2011 r. w sprawie Obszarów Chronionego Krajobrazu w części (zał. nr 11) dotyczącej Obszaru Chronionego Krajobrazu Wydm Kotliny Toruńsko-Bydgoskiej - część wschodnia i zachodnia (Dz. Urz. Woj. Kujawsko-Pomorskiego Nr 99, poz. 793).

§ 12. Uchwała wchodzi w życie po upływie 14 dni od dnia ogłoszenia w Dzienniku Urzędowym Województwa Kujawsko-Pomorskiego.



Główny Specjalista

Anna Sabierajska (1)

UZASADNIENIE

1. Przedmiot regulacji:

Zakres regulacji dotyczy przyjęcia uchwały w sprawie Obszaru Chronionego Krajobrazu Wydm Kotliny Toruńsko-Bydgoskiej - część wschodnia i zachodnia.

2. Podstawa prawna:

- ustawa z dnia 16 kwietnia 2004 r. o ochronie przyrody (Dz. U. z 2018 r. poz. 142, 10 i 650):

Art. 23. 2. Wyznaczenie obszaru chronionego krajobrazu następuje w drodze uchwały sejmiku województwa, która określa jego nazwę, położenie, obszar, sprawującego nadzór, ustalenia dotyczące czynnej ochrony ekosystemów oraz zakazy właściwe dla danego obszaru chronionego krajobrazu lub jego części, wybrane spośród zakazów wymienionych w art. 24 ust. 1, wynikające z potrzeb jego ochrony. Likwidacja lub zmniejszenie obszaru chronionego krajobrazu następuje w drodze uchwały sejmiku województwa, wyłącznie z powodu bezpowrotnej utraty wyróżniającego się krajobrazu o zróżnicowanych ekosystemach i możliwości zaspokajania potrzeb związanych z turystyką i wypoczynkiem.

3. Projekty uchwał sejmiku województwa, o których mowa w ust. 2, wymagają uzgodnienia z właściwą miejscowo radą gminy oraz właściwym regionalnym dyrektorem ochrony środowiska.

3. Konsultacje wymagane przepisami prawa (łącznie z przepisami wewnętrznymi):

Zgodnie z art. 23 ust. 3 ustawy o ochronie przyrody, projekt uchwały, stanowiący załącznik do niniejszej uchwały, zostanie przedstawiony Radzie Gminy Drzycim, Radzie Gminy Jeżewo, Radzie Miejskiej w Świeciu, Radzie Gminy Kamień Krajeński, Radzie Gminy Kęsowo, Radzie Gminy Mrocza, Radzie Gminy Sępólno Krajeńskie, Radzie Gminy Sośno, Radzie Gminy Więcbork, Radzie Gminy Dragacz, Radzie Miejskiej w Nowem, Radzie Gminy Warlubie, Radzie Gminy Bukowiec, Radzie Gminy Pruszcz, Radzie Gminy Gostycyn, Radzie Miejskiej w Koronowie, Radzie Miejskiej w Mroczy, Radzie Gminy Sicienko, Radzie Gminy Sadki, Radzie Miejskiej w Nakle nad Notecią, Radzie Miejskiej w Kcyni, Radzie Gminy Dąbrowa Biskupia, Radzie Gminy Inowrocław, Radzie Miejskiej w Gniewkowie, Radzie Miasta Torunia, Radzie Gminy Wielka Nieszawka, Radzie Miejskiej Jabłonowo Pomorskie, Radzie Gminy Grudziądz, Radzie Gminy Gruta, Radzie Miejskiej Łasin, Radzie Gminy Świecie na Osą, Radzie Gminy Rogóźno, Radzie Gminy Zbiczno, Radzie Gminy Ryńsk, Radzie Miejskiej Radzynia Chełmińskiego, Radzie Gminy Dębowa Łąka, Radzie Gminy Golub-Dobrzyń, Radzie Gminy Chełmża, Radzie Gminy Płużnica, Radzie Gminy Bytoń, Radzie Gminy Topólka, Radzie Miejskiej w Piotrkowie Kujawskim, Radzie Gminy Lipno, Radzie Gminy Wielgie, Radzie Miejskiej w Lipnie, Radzie Miejskiej w Skępem; Radzie Gminy Skrwilno, Radzie Gminy Rogowo, Radzie Miejskiej w Izbicy Kujawskiej, Radzie Miejskiej w Janowcu Wielkopolskim, Radzie Miejskiej w Szubinie, Radzie Miejskiej w Żninie, Radzie Miejskiej w Barcinie, Radzie Gminy w Dąbrowie, Radzie Gminy Gąsawa, Radzie Miejskiej w Mogilnie, Radzie Miejskiej w Strzelnie, Radzie Gminy Jeziora Wielkie, Radzie Gminy Białe Błota, Radzie Gminy Nowa Wieś Wielka, Radzie Gminy Rojewo, Radzie Miejskiej w Solcu Kujawskim, Radzie Miasta Bydgoszczy, Radzie Gminy Brzuze, Radzie Gminy Chrostkowo, Radzie Gminy Kikół, Radzie Gminy Zbójno, Radzie Gminy Aleksandrowa Kujawskiego, Radzie Gminy Bobrowniki, Radzie Gminy Czernikowo, Radzie Gminy Fabianki, Radzie Gminy Lubanie, Radzie Gminy Raciążek, Radzie Gminy Waganiec, Radzie Miejskiej Aleksandrowa Kujawskiego, Radzie Miejskiej Ciechocinka, Radzie Miejskiej Nieszawa, Radzie Miejskiej w Grudziądzu, Radzie Gminy Stolno, Radzie Gminy Łubianka, Radzie Gminy Łysomice, Radzie Gminy Zławieś Wielka, Radzie Gminy Osielsko, Radzie Gminy Lubiewo, Radzie Gminy Cekcyn, Radzie Gminy Lniano, Radzie Gminy Osie, Radzie Gminy Śliwice, Radzie Gminy Bartniczka, Radzie Gminy Brodnica, Radzie Miejskiej w Brodnicy, Radzie Gminy Brzozie, Radzie Gminy

Ciechocin, Radzie Miejskiej w Górznie, Radzie Miasta Golubia-Dobrzynia, Radzie Miejskiej Jabłonowa Pomorskiego, Radzie Miejskiej w Kowalewie Pomorskim, Radzie Gminy Lubicz, Radzie Gminy Obrowo, Radzie Gminy Osiek, Radzie Gminy Radomin, Radzie Gminy Wąpielsk, Radzie Gminy Bobrowo oraz Regionalnemu Dyrektorowi Ochrony Środowiska w Bydgoszczy w celu uzgodnienia – punkt ten zostanie uzupełniony po przeprowadzeniu procesu uzgodnień.

4. Uzasadnienie merytoryczne:

Samorząd Województwa Kujawsko-Pomorskiego, zgodnie z ustawą z dnia 23 stycznia 2009 r. o zmianie niektórych ustaw w związku ze zmianami w organizacji i podziale zadań administracji publicznej w województwie (Dz. U. z 2009 r. Nr 92 poz.753), z dniem 1 sierpnia 2009 r. przejął kompetencje w zakresie obszarów chronionego krajobrazu. Jak wynika z art. 23 ust. 1 ustawy z dnia 16 kwietnia 2004 r. o ochronie przyrody (Dz. U. z 2018 r. poz. 142, 10 i 650), obszar chronionego krajobrazu obejmuje tereny chronione ze względu na wyróżniający się krajobraz o zróżnicowanych ekosystemach, wartościowe ze względu na możliwość zaspokajania potrzeb związanych z turystyką i wypoczynkiem lub pełnioną funkcją korytarzy ekologicznych.

Obszar Chronionego Krajobrazu Wydm Kotliny Toruńsko-Bydgoskiej - część wschodnia i zachodnia został pierwotnie powołany rozporządzeniem Wojewody Bydgoskiego nr 9/91 z dnia 14 czerwca 1991 r. w sprawie utworzenia 22 obszarów chronionego krajobrazu w województwie bydgoskim. Na podstawie art. 35 ust. 1 ustawy z dnia 23 stycznia 2009 r. o zmianie niektórych ustaw w związku ze zmianami w organizacji i podziale zadań administracji publicznej w województwie (Dz. U. z 2009 r. Nr 92, poz. 753 z późn. zm.) rozporządzenie z 1991 r. powołujące analizowany obszar straciło moc prawną i zostało zastąpione w pierw uchwałą Nr VI/106/11 Sejmiku Województwa Kujawsko-Pomorskiego z dnia 21 marca 2011 r. w sprawie obszarów chronionego krajobrazu (Dz. Urz. Woj. Kujawsko-Pomorskiego Nr 99, poz. 793), a następnie uchwałą Nr X/250/15 Sejmiku Województwa Kujawsko-Pomorskiego z dnia 24 sierpnia 2015 r. w sprawie Obszaru Chronionego Krajobrazu Wydm Kotliny Toruńsko-Bydgoskiej - część wschodnia i zachodnia (Dz. Urz. Woj. Kujawsko-Pomorskiego z 2015 r., poz. 2571). Naczelny Sąd Administracyjny orzeczeniem z dnia 10 października 2017 r. (II OSK 2507/16) oddalił skargę kasacyjną Województwa Kujawsko-Pomorskiego od powyższego wyroku uchylając tym samym uchwałą Nr X/250/15 Sejmiku Województwa Kujawsko-Pomorskiego z dnia 24 sierpnia 2015 r. w sprawie Obszaru Chronionego Krajobrazu Wydm Kotliny Toruńsko-Bydgoskiej - część wschodnia i zachodnia (Dz. Urz. Woj. Kujawsko-Pomorskiego z 2015 r., poz. 2571) w całości.

Troszcząc się o zrównoważony rozwój całego województwa, w tym także na obszarach chronionego krajobrazu oraz mając też na względzie potrzeby zgłaszane przez podmioty gospodarcze, samorządy gminne i mieszkańców opracowano dla przedmiotowego obszaru chronionego krajobrazu dokumentację w zakresie oceny zachowania i wartości krajobrazów wyróżnionych z elementami audytu krajobrazowego. Wykonane prace polegały m. in. na doprecyzowaniu granicy Obszaru Chronionego Krajobrazu Wydm Kotliny Toruńsko-Bydgoskiej - część wschodnia i zachodnia w taki sposób aby nawiązywała ona do działek ewidencyjnych lub innych elementów charakterystycznych w terenie. W związku z realizacją budowy drogi ekspresowej S5 na odcinku 4 Tryszczyn-Białe Błota oraz silną presją zabudowy przemysłowej, w wyniku bezpowrotnej utraty wyróżniającego się krajobrazu o zróżnicowanych ekosystemach i możliwości zaspokajania potrzeb związanych z turystyką i wypoczynkiem wyłączono z przedmiotowego obszaru teren położony w południowo-wschodniej części miejscowości Lisi Ogon (gmina Białe Błota) - korekta zachodniej granicy do wewnątrz OChK, do linii rozgraniczającej w/w inwestycji.

Istotnej korekty przebiegu północnej granicy OChK dokonano na obszarze gminy

Białe Błota, na południe od Portu Lotniczego im. Ignacego Jana Paderewskiego Bydgoszcz-Szwederowo. W/w obszary utraciły bezpowrotnie cechy wyróżniającego krajobrazu a fakt, że jest to teren niedostępny tj. ogrodzony, będący we władaniu Zarządu Portu Lotniczego, uniemożliwia to zaspokajania potrzeb związanych z turystyką i wypoczynkiem.

Również w wyniku bezpowrotnej utraty wyróżniającego się krajobrazu o zróżnicowanych ekosystemach i możliwości zaspokajania potrzeb związanych z turystyką i wypoczynkiem wyłączono z przedmiotowego obszaru teren Międzygminnego Kompleksu Unieszkodliwiania Odpadów Komunalnych ProNatura Sp. z o.o. oraz jego sąsiedztwo tj. obszary na położone na granicy gminy Solec Kujawski i miasta Bydgoszcz.

Należy podkreślić, iż na obszarach chronionego krajobrazu powinny obowiązywać ograniczenia właściwe dla danego obszaru, czy też dla jego części, wybrane spośród zakazów, o których mowa w ustawie o ochronie przyrody, a wynikające z potrzeby właściwej ich ochrony. Przy wprowadzaniu przedmiotowych zakazów należy się kierować konstytucyjną zasadą proporcjonalności, zawartą w art. 31 ust. 3 Konstytucji Rzeczypospolitej Polskiej z dnia 2 kwietnia 1997 r. (Dz. U. Nr 78, poz. 483, z późn. zm.), stanowiącą, iż ograniczenia w zakresie korzystania z konstytucyjnych wolności i praw mogą być ustanawiane tylko w ustawie i tylko wtedy, gdy są konieczne w demokratycznym państwie dla jego bezpieczeństwa lub porządku publicznego, bądź dla ochrony środowiska, zdrowia i moralności publicznej, albo wolności i praw innych osób. Zasada proporcjonalności nakazuje organom władzy publicznej użycie jedynie takich środków, które są niezbędne dla osiągnięcia konkretnego celu. Cel ten natomiast ma służyć społeczeństwu oraz powinien być osiągnięty zgodnie z zasadą zrównoważonego rozwoju. Zrównoważony rozwój, zgodnie z art. 3 pkt 50 ustawy z dnia 27 kwietnia 2001 r., Prawo ochrony środowiska (Dz. U. z 2017 r. poz. 519, z późn. zm.), to taki rozwój społeczno-gospodarczy, w którym następuje proces integrowania działań politycznych, gospodarczych i społecznych, z zachowaniem równowagi przyrodniczej oraz trwałości podstawowych procesów przyrodniczych, w celu zagwarantowania możliwości zaspokajania podstawowych potrzeb poszczególnych społeczności lub obywateli zarówno współczesnego pokolenia, jak i przyszłych pokoleń. Powyższa zasada stosowana w odniesieniu do stanowienia zakazów, jakie mają obowiązywać w obszarach chronionego krajobrazu wymaga, aby ograniczenia miały swoje merytoryczne umocowanie i wynikały z rzeczywistej potrzeby ochrony danego obszaru lub jego części.

Kierując się ww. konstytucyjną zasadą proporcjonalności oraz zasadą zrównoważonego rozwoju, w niniejszej uchwale, tak jak w uchwale Nr X/250/15 Sejmiku Województwa Kujawsko-Pomorskiego z dnia 24 sierpnia 2015 r. w sprawie Obszaru Chronionego Krajobrazu Wydm Kotliny Toruńsko-Bydgoskiej - część wschodnia i zachodnia (Dz. Urz. Woj. Kujawsko-Pomorskiego z 2015 r., poz. 2571), nie zastosowano zapisu dotyczącego obowiązywania bezwzględnego zakazu jakim jest: zakaz wydobywania do celów gospodarczych skał, w tym torfu, oraz skamieniałości, w tym kopalnych szczątków roślin i zwierząt, a także minerałów i bursztynu. Uznano, iż wprowadzenie tego zakazu nie jest konieczne dla zachowania ochrony ekosystemów OChK Wydm Kotliny Toruńsko-Bydgoskiej, w tym: zachowania różnorodności biologicznej siedlisk, prowadzenia racjonalnej gospodarki leśnej, polegającej na zachowaniu różnorodności biologicznej siedlisk.

Ponadto nie zastosowano obowiązywania bezwzględnego zakazu jakim jest: zakaz lokalizowania obiektów budowlanych w pasie szerokości 200 m od linii brzegów klifowych oraz w pasie technicznym brzegu morskiego, gdyż na terytorium Obszaru Chronionego Krajobrazu Wydm Kotliny Toruńsko-Bydgoskiej - część wschodnia i zachodnia nie występują tereny położone w pasie szerokości 200 m od linii brzegów klifowych oraz w pasie technicznym brzegu morskiego.

Kierując się wnioskami wynikającymi z przeprowadzonej oceny przyrodniczej, a także analizy gminnych dokumentów planistycznych, wskazuje się na możliwość

wprowadzenia odstępstw od następujących zakazów: „wykonywania prac ziemnych trwale zniekształcających rzeźbę terenu, z wyjątkiem prac związanych z zabezpieczeniem przeciwsztormowym, przeciwpowodziowym lub przeciwosuwiskowym lub utrzymaniem, budową, odbudową, naprawą lub remontem urządzeń wodnych”; „zabijania dziko występujących zwierząt, niszczenia ich nor, legowisk, innych schronień i miejsc rozrodu oraz tarlisk, złożonej ikry, z wyjątkiem amatorskiego połowu ryb oraz wykonywania czynności związanych z racjonalną gospodarką rolną, leśną, rybacką i łowiecką”; „likwidowania i niszczenia zadrzewień śródpolnych, przydrożnych i nadwodnych, jeżeli nie wynikają one z potrzeby ochrony przeciwpowodziowej i zapewnienia bezpieczeństwa ruchu drogowego lub wodnego lub budowy, odbudowy, utrzymania, remontów lub naprawy urządzeń wodnych”.

Zgodnie z treścią rozporządzenia Ministra Środowiska z dnia 11 września 2012 r. w sprawie centralnego rejestru form ochrony przyrody (Dz. U. poz. 1080), dane określające obszar chronionego krajobrazu, winny być sporządzone zgodnie z wytycznymi przyjętymi w rozporządzeniu, tj. określeniem jego powierzchni i opisem jego wartości przyrodniczej oraz modelem pojęciowym danych przestrzennych, określającym strukturę oraz dokładność bazy geometrycznej tej formy ochrony przyrody. Zatem wykonanie opracowania wiązało się z koniecznością uszczegółowienia (doprecyzowania) przebiegu granic Obszaru Chronionego Krajobrazu Wydm Kotliny Toruńsko-Bydgoskiej - część wschodnia i zachodnia.

Zgodnie z uchwałą Nr X/250/15 Sejmiku Województwa Kujawsko-Pomorskiego z dnia 24 sierpnia 2015 r. w sprawie Obszaru Chronionego Krajobrazu Wydm Kotliny Toruńsko-Bydgoskiej - część wschodnia i zachodnia powierzchnia wynosi 29 696,80 ha, a po weryfikacji przebiegu granic i wyłączeń oraz włączeń terenów powierzchnia będzie wynosiła 29 259,83 ha. Różnica wielkości powierzchni między powierzchnią zapisaną w obowiązującej uchwale Sejmiku, a powierzchnią obliczoną po korekcie granicy i doprecyzowaniu jej przebiegu w szczególności do granic działek ewidencyjnych, wynika również z precyzyjnego pomiaru w oparciu o program GIS na bazie pliku źródłowego z granicami gmin (Państwowy Rejestr Granic PRG), który zapewne był inny niż ten w oparciu o który dokonywano wcześniejszego pomiaru. Konieczność opracowania przedmiotowego wykazu współrzędnych punktów załamania granic według określonej metodyki wynika z treści rozporządzenia Ministra Środowiska z dnia 11 września 2012 r. w sprawie centralnego rejestru form ochrony przyrody (Dz. U. poz. 1080).

Dane dotyczące powierzchni Obszaru wyrażone są w hektarach z dokładnością do dwóch miejsc po przecinku, zgodnie z treścią rozporządzenia Prezesa Rady Ministrów z dnia 5 lutego 2014 roku w sprawie określenia wzorów formularzy sprawozdawczych, objaśnień co do sposobu ich wypełniania oraz wzorów kwestionariuszy i ankiet statystycznych stosowanych w badaniach statystycznych ustalonych w programie badań statystycznych statystyki publicznej na rok 2014 (Dz. U. poz. 415, z późn. zm.).

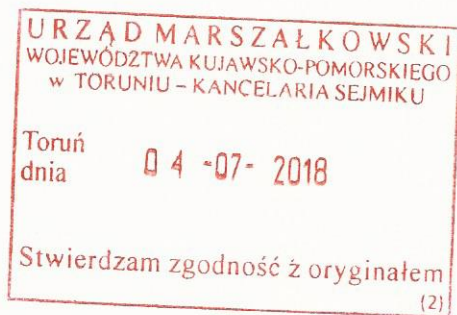
W niniejszej uchwale dokonano także uaktualnienia opisu tekstowego przebiegu granic Obszaru Chronionego Krajobrazu Wydm Kotliny Toruńsko-Bydgoskiej - część wschodnia i zachodnia, doprecyzowując jej przebieg i szczegółowość w porównaniu do opisu zawartego w uchwale Nr X/250/15 Sejmiku Województwa Kujawsko-Pomorskiego z dnia 24 sierpnia 2015 r., w sprawie Obszaru Chronionego Krajobrazu Wydm Kotliny Toruńsko-Bydgoskiej - część wschodnia i zachodnia.

Mając na uwadze powyższe wskazane jest podjęcie nowej uchwały w sprawie Obszaru Chronionego Krajobrazu Wydm Kotliny Toruńsko-Bydgoskiej - część wschodnia i zachodnia. Przyjęcie tej uchwały w dalszym ciągu umożliwi skuteczne kształtowanie polityki ekologicznej i racjonalne zarządzanie zasobami przyrodniczymi, w kontekście m.in. ustaleń dotyczących czynnej ochrony ekosystemów, katalogu obowiązujących zakazów oraz odstępstw od tych zakazów, obowiązujących na terenie obszaru chronionego krajobrazu. Przyjęty w niniejszej uchwale zmieniony katalog zakazów nie narusza właściwej ochrony

wyróżniających się krajobrazów o zróżnicowanych ekosystemach, wartościowych ze względu na możliwość zaspokajania potrzeb związanych z turystyką i wypoczynkiem lub pełnioną funkcją korytarzy ekologicznych, jak również kształtowania i ochrony krajobrazów priorytetowych.

5. Ocena skutków regulacji:

Podjęcie uchwały w sprawie Obszaru Chronionego Krajobrazu Wydm Kotliny Toruńsko-Bydgoskiej - część wschodnia i zachodnia umożliwi indywidualne kształtowanie polityki ekologicznej i racjonalne zarządzanie zasobami przyrodniczymi, w kontekście m.in. ustaleń dotyczących czynnej ochrony ekosystemów, katalogu obowiązujących zakazów oraz odstępstw od tych zakazów obowiązujących na terenie obszaru chronionego krajobrazu, zapewniając jednocześnie utrzymanie właściwego stanu środowiska przyrodniczego, kulturowego oraz właściwej ochrony krajobrazu, zgodnie z zasadą zrównoważonego rozwoju. Ponadto uchwała ta pozwoli spełnić istotne wymogi formalne określone w rozporządzeniu Ministra Środowiska z dnia 11 września 2012 r. w sprawie centralnego rejestru form ochrony przyrody (Dz.U. poz. 1080). Z dniem wejścia w życie niniejszej uchwały, traci moc uchwała Nr X/250/15 Sejmiku Województwa Kujawsko-Pomorskiego z dnia 24 sierpnia 2015 r. w sprawie Obszaru Chronionego Krajobrazu Wydm Kotliny Toruńsko-Bydgoskiej - część wschodnia i zachodnia (Dz. Urz. Woj. Kujawsko-Pomorskiego z 2015 r., poz. 2571).



Główny Specjalista

Anna Sobierajska (1)

1. Nazwa: Obszar Chronionego Krajobrazu Wydm Kotliny Toruńsko-Bydgoskiej – część wschodnia i zachodnia

2. Cel ochrony:

Obszar Chronionego Krajobrazu Wydm Kotliny Toruńsko-Bydgoskiej - część wschodnia i zachodnia powołany został dla ochrony różnorodności biologicznej siedlisk Puszczy Bydgoskiej, którą tworzą zwarte kompleksy lasów świeżych z dominującą sosną. Puszcza porasta jedno z największych w Polsce pól wydm śródlądowych, z przewagą klasycznych wydm parabolicznych. Odkryte fragmenty wydm porastają psammofity, w obniżeniach międzywydmowych występują lasy mieszane i liściaste, a w sąsiedztwie cieków grądy i świetliste dąbrowy. Brzegi jezior porasta roślinność szuwarowa. Na terenie jednostki znajduje się leśny rezerwat przyrody "Łążyn". Ponadto projektowany jest rezerwat torfowiskowy "Piecki Jezuickie". W granicach obszaru odnotowano występowanie szeregu gatunków flory i fauny, w tym m.in. wilka szarego.

3. Położenie i charakterystyka:

OChK Wydm Kotliny Toruńsko-Bydgoskiej jest położony w większości w granicach najwyższej (72-75 m n.p.m) terasy Pradoliny Wisły, pokrytej jednym z największych w Polsce pól wydmowych. Wysokość względna wydm wynosi średnio 10-25 m i dochodzi do 30-45 m. Powierzchnię obszaru pokrywają zwarte kompleksy borów świeżych i częściowo suchych z sosną zwyczajną jako gatunkiem panującym. Omawiany obszar stanowi strefę masowego wypoczynku mieszkańców aglomeracji bydgosko-toruńskiej i pełni ważną rolę w turystyce i rekreacji. W skład tej jednostki wchodzi dwa podobszary obejmujące część wschodnią i zachodnią. Na terenie jednostki znajduje się rezerwat przyrody Łążyn.

Przez obszar przebiegają liczne drogi o znaczeniu krajowym i wojewódzkim, a także linie kolejowe. Rejony miast są ważnymi korytarzami infrastruktury technicznej przecinającymi obszar chronionego krajobrazu.

4. Powierzchnia:

Powierzchnia ogólna OChK Wydm Kotliny Toruńsko-Bydgoskiej wynosi 29 259,83 ha.

ODPIS

Tab. 1. Wykaz powierzchni administracyjnej gmin położonych w granicach OChK Wydm Kotliny Toruńsko-Bydgoskiej.

Lp.	Gmina	Powierzchnia [ha]	Powiat
1.	Białe Błota	3787,61	bydgoski
2.	Nowa Wieś Wielka	8487,61	
3.	Solec Kujawski	12070,80	
4.	Gniewkowo	3933,65	inowrocławski
5.	Rojewo	467,26	
6.	Bydgoszcz	512,89	miasto na prawach powiatu
Razem		29259,83	

5. Opis tekstowy przebiegu granicy:

Część zachodnia

Granica obszaru umownie rozpoczyna się u zbiegu ulic: Bydgoskiej i Przy Lesie we wschodniej części wsi Lisi Ogon. Prowadzi w kierunku północno-wschodnim południową stroną ulicy Bydgoskiej i ulicy Łochowskiej (droga powiatowa nr 1926C) do jej skrzyżowania z drogą prowadzącą do Zakładów „Belma” (działka nr 1953). Następnie granicą administracyjną miasta Bydgoszcz i gminy Białe Błota w kierunku południowym, północno-zachodnim, zachodnim i ponownie południowym – po zachodniej stronie terenu kolejowego linii kolejowej nr 131 Chorzów Batory – Tczew. Dochodzi do terenu zwartej zabudowy wsi Trzciniec, zmienia kierunek na wschodni na wysokości działki nr 626/15, przekracza linię kolejową i dalej w kierunku południowo-wschodnim południowym skrajem bocznicy kolejowej (działka nr 1971). Dalej zachodnią i południową granicą działki nr 951, z wyłączeniem nieleśnej części działek 189/1 i 70/2. Zmienia kierunek na północny obejmując działki nr 45/1, 23/1 i dalej biegnie w kierunku wschodnim obejmując działki nr 22/1, 21/1, 42/3, 41, 40, 39 do drogi krajowej nr 25. Dalej na północ omijając od wschodu węzeł „Lotnisko” i w kierunku wschodnim obejmując działki nr 8/4, 15, 14, 8013. Następnie w kierunku południowo-wschodnim prowadzi zachodnią stroną ulicy Dąbrowa (droga nr 200127C). Na granicy z oddziałem 119/2 zmienia kierunek na wschodni obejmując działki nr 119/1, 118/1, 117, 116, 115, 114/5, 113/6, 112/12, przekracza linię kolejową obejmując działkę nr 111/4, 110/4, 101/3, 100/2, 99/3, 98/2, 97/1, 103, 69/1, 212/1, 77, 128, 72,1. Dalej w kierunku północno-wschodnim prowadzi wschodnią stroną drogi nr 050817C i dochodzi do drogi krajowej nr 10. Następnie w kierunku wschodnim południowym skrajem drogi krajowej nr 10 aż do wiaduktu nad linią kolejową nr 18 Kutno – Piła Główna. Dalej w kierunku południowo-wschodnim południową granicą terenu

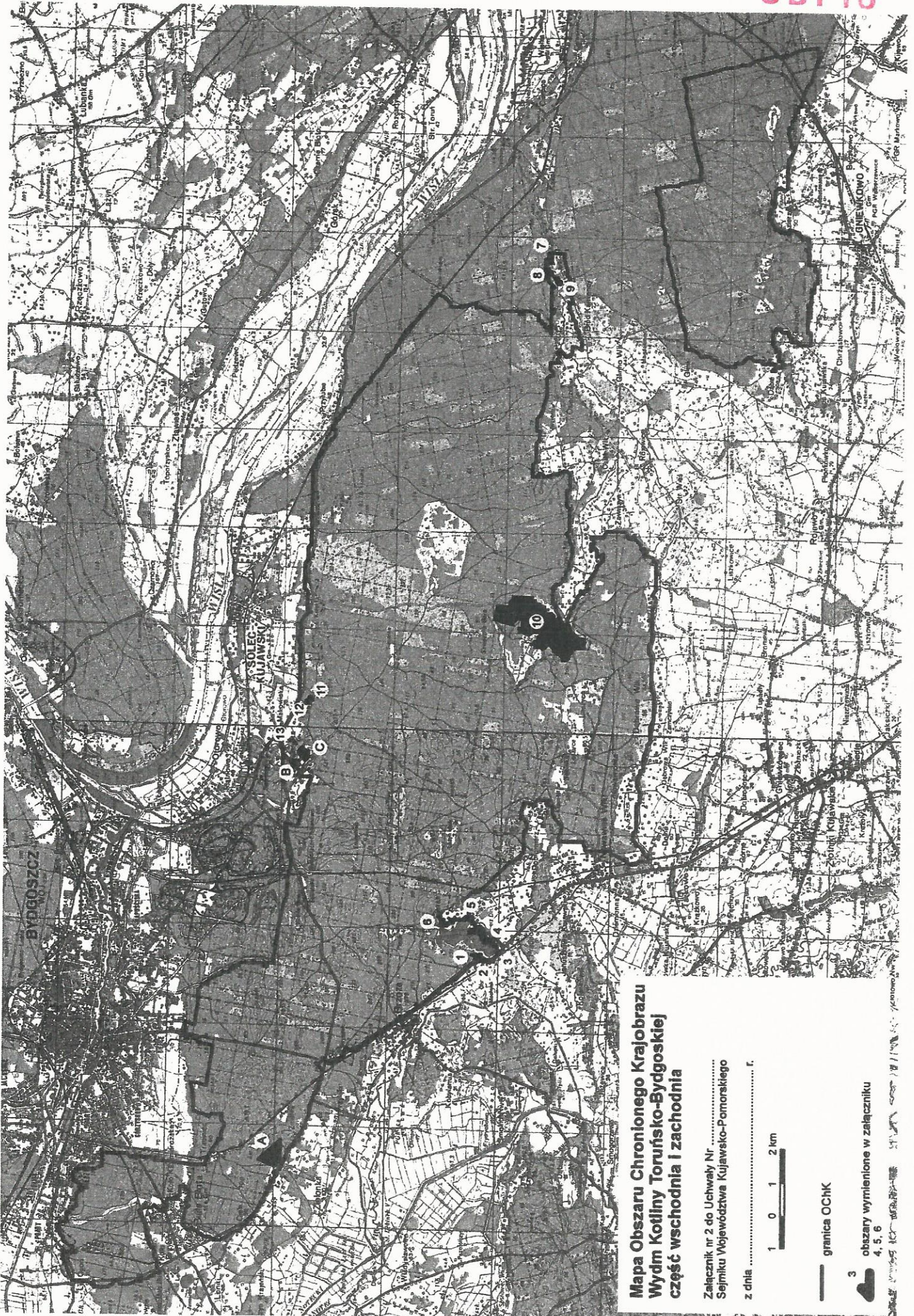
kolejowego tej linii do granicy gmin: Solec Kujawski i Wielka Nieszawka. Ta granicą w kierunku południowy do styku z granicą gminy Rojewo. Następnie w kierunku wschodnim południowym i zachodnim granicą administracyjną gmin: Rojewo i Wielka Nieszawka. Obejmuje działkę 2189/3 od strony południowej i zmienia kierunek na północny prowadząc jej zachodnią stronę. Dochodzi do drogi nr 150218C i prowadzi jej północnym skrajem w kierunku zachodnim. Na końcu działki nr 2202 skręca na zachód i prowadzi zachodnią granicą tej działki. Przekracza Kanał Zielona Struga, obejmuje działkę nr 2192/7 i dochodzi do granicy gmin: Rojewo i Solec Kujawski. Obejmuje od południa działki nr 26174/2 i część działki nr 26175/2, dochodzi do drogi powiatowej nr 2033C. Północnym skrajem tej drogi w kierunku zachodnim, po czym w oddziale nr 27177/1 opuszcza drogę powiatową i prowadzi w kierunku północno-zachodnim wyjeżdżoną drogą leśną przez oddziały nr 26177/1, 26178/1, 26156, 26157, 26216, 26159, dochodząc do granicy administracyjnej gmin: Solec Kujawski i Rojewo. Ta granicą w kierunku zachodnim obejmując działkę nr 26160/2, po czym obejmuje działki nr 26161/2, 2161/4, 2182/13, 192, 2182/5, 27. Dalej w kierunku zachodnim granicą gmin: Rojewo i Solec Kujawski do działki nr 2/7. Dalej w kierunku zachodnim północnym skrajem drogi gminnej nr 050830C obejmując działki nr 2/4, 153/6, 153/4, krótko na południe wschodnim skrajem działki nr 125/2 (droga powiatowa nr 1549C) i dalej na południowy-wschód obejmując działki nr 128, 17098/2, 17097/5, 17097/4, 17096/9, 17096/10, 17096/11, 17121/14, 17120/9, 17119/4, 17118/3, 17117/12. Dalej na południe i zachód obejmując działki nr 17141/3, 17169/3, 17169/6, 17170/4, 17171/6. Dalej w kierunku zachodnim północnym skrajem drogi powiatowej nr 1552C aż do linii kolejowej nr 131. Dalej w kierunku północnym wzdłuż wschodniej granicy terenu kolejowego i w kierunku północno-wschodnim po wschodnim skraju bocznic kolejowej do Naftobazy. Omija teren Naftobazy po ogrodzeniu od strony wschodniej, po czym zmienia kierunek na wschodni prowadząc północną stroną drogi (działka nr 83/2). Obejmuje działkę nr 17139/1, po czym drogą leśną na północny-wschód przez działki nr 17138/3, 17137/1, 17111/1. Krótko na północ wschodnią granicą tej ostatniej działki i dalej na zachód północną stroną drogi (działka nr 226/1). Zmienia kierunek na północny obejmując działkę nr 17111/2, a dalej na zachód obejmując działki nr 17087, 17088, 17089, 17090/1, 17091, 17092/1. Następnie na północny-zachód wschodnią stroną drogi (działka nr 59/3). Przecina linię kolejową i dalej północnym skrajem drogi (działka nr 51/5) do skrzyżowania z drogą (działka nr 50). Dalej na południowy-zachód północnym skrajem tej drogi, a następnie północnym skrajem drogi powiatowej nr 1550C (ulica Ogrodowa) do drogi krajowej nr 25. Dalej na północny-zachód wschodnią stroną drogi krajowej nr 25 aż do krańca działki nr 261/1. Stąd na północ obejmując działki nr 261/2, 230/2, 230/3, 231/12, 231/8, 422/9, 422/6, 422/13, 422/10, 231/12. Następnie od wschodu i północy omija węzeł „Stryszek” i prowadzi w kierunku zachodnim i północno-zachodnim po północnej stronie drogi krajowej nr 80 aż do zwartej zabudowy wsi Białe Błota. Przed działką nr 295/5 skręca na północ obejmując działki nr 198/4, 157/5, 157/4, 156, 155/3, 154/1, 107/5, 108/3, 108/2, 109/15, 109/13 (przekracza drogę wojewódzką nr 233 - ulica Szubińska), 2017, 68/8, 68/10, dochodzi do nieczynnej linii kolejowej Bydgoszcz - Szubin. Stąd na południowy-

ODPIS

zachód prowadzi północnym skrajem terenu kolejowego do skrzyżowania z budowaną drogą ekspresową S5. Na wysokości działki nr 44/8 we wsi Lisi Ogon skręca na wschód i północny-wschód, obejmując działki nr 23 i 10/1, osiąga umowny początek granicy.

Część wschodnia

Granica umownie rozpoczyna się na styku działek nr 4015/1 i 4015/2 na granicy administracyjnej gmin: Gniewkowo (powiat inowrocławski) i Wielka Nieszawka (powiat toruński). Prowadzi tą granicą w kierunku wschodnim i południowym aż do styku działek nr 4372/4 i 4373/1. Stąd na północny-zachód obejmując fragment północny tej ostatniej oraz działki nr 4322/2, 4333/1, 4334/20 (część), 4292 (część). Przekracza linię kolejową i drogę krajową nr 15 i dalej w tym samym kierunku obejmuje działki nr 4138/1, 4139/1, 4120, 4121/1, 53/2, 4122/3, 4122/1, 4122/2, 49/2, 48, prowadząc po północnej stronie drogi gminnej nr 150317C (działki nr 55 i 86) aż do działki nr 32. Stąd na północ zachodnią granicą tej działki, przecina działkę nr 24, a następnie północną stroną rowu łączącego jezioro Nowe z jeziorem Starym. Dalej północnym brzegiem jeziora Starego obejmując działki nr 4100/6, 4101, przecina działki nr 4102/6 i 4103, 1, obejmuje działki nr 4104, 4125/1, 4125/11, część leśną działki 797/3, działki nr 4126/9, 126/6, 4126/7, 4127/1, 4128, 4129, część leśną działek 4130 i ciągu działek od 67 do 48. Dalej obejmuje działki nr 4131, część leśną działki nr 108, 107 i 106. Cały czas w kierunku zachodnim obejmując działki nr 4134, 6, 7, leśne części działek nr 7, 70 i 66. Dalej w kierunku północnym obejmując działki nr 63 i 4113/8. Dalej w kierunku północnym wschodnim skrajem drogi gminnej nr 150304C do działki nr 39/1. Następnie wschodnią granicą tej działki, obejmując działki nr 4112/4, 4086, części leśne działek nr 4087/7, 85/2, 11/2 i 4087/11. Krótko na południowy-zachód północnym skrajem drogi gruntowej (działka nr 16) obejmując działkę nr 4113/15. Dalej w kierunku północnym granicą administracyjną gmin: Gniewkowo i Rojewo do styku granicy tych gmin a gminą Wielka Nieszawka, osiągając tym samym umowny początek granicy.



**Mapa Obszaru Chronionego Krajobrazu
Wydm Kotłiny Toruńsko-Bydgoskiej
część wschodnia i zachodnia**

Załącznik nr 2 do Uchwały Nr
Sejmiku Województwa Kujawsko-Pomorskiego
z dnia



— granica OCHK

3
● obszary wymienione w załączniku
4, 5, 6

Załącznik Nr 3 do Uchwały Nr
Sejmiku Województwa Kujawsko-Pomorskiego

z dnia

Wykaz współrzędnych punktów załamania granicy Obszaru Chronionego Krajobrazu Wydm Kotliny
Toruńsko-Bydgoskiej - część wschodnia i zachodnia

A. Wykaz współrzędnych punktów załamania granicy OChK WKT-B część wschodnia i zachodnia; część główna (1-1586)

L.p.	X92	Y92									
1	577976,8	439838,3	51	577611,6	442539,6	101	577505,5	449243,8	151	575783,9	455280,1
2	577994,3	439905,9	52	577553,8	442619,3	102	577500,0	449334,1	152	575789,9	455305,0
3	577998,9	439923,9	53	577771,9	442807,2	103	577486,0	449455,2	153	575726,3	455376,4
4	578003,5	439945,4	54	577832,5	442867,2	104	577478,8	449501,2	154	575497,8	455666,4
5	578007,7	439967,5	55	577889,6	442929,3	105	577451,0	449605,5	155	575476,2	455689,4
6	578010,2	439982,7	56	578010,9	443008,4	106	577414,6	449741,2	156	575412,0	455763,4
7	578014,8	440016,8	57	578143,8	443165,2	107	577345,0	449998,5	157	575334,1	455872,7
8	578018,7	440043,8	58	578167,2	443210,7	108	577307,4	450139,0	158	575325,0	455902,2
9	578022,4	440067,7	59	578203,8	443279,0	109	577279,6	450248,0	159	575169,7	456095,4
10	578025,2	440080,1	60	578303,6	443438,5	110	577254,2	450366,9	160	574995,5	456314,7
11	578026,4	440087,7	61	578292,6	443820,2	111	577245,6	450443,1	161	574854,7	456501,3
12	578031,2	440109,3	62	578282,0	443863,5	112	577238,1	450569,5	162	574729,7	456659,2
13	578035,1	440125,9	63	578265,0	443930,7	113	577238,7	450651,3	163	574716,6	456661,8
14	578051,5	440193,7	64	578220,7	443974,4	114	577240,2	450775,0	164	574597,4	456817,7
15	578068,3	440263,7	65	578161,4	444048,2	115	577238,8	450854,7	165	574602,7	456828,1
16	578084,7	440331,2	66	578134,7	444081,0	116	577248,7	450989,4	166	574431,1	457043,6
17	578101,1	440398,6	67	578060,9	444198,4	117	577248,4	451038,1	167	574322,4	457185,7
18	578115,7	440458,5	68	577978,5	444355,9	118	577252,3	451142,0	168	574096,5	457476,4
19	578119,5	440475,0	69	577865,9	444611,5	119	577260,7	451556,9	169	573832,6	457814,9
20	578124,3	440574,2	70	577747,5	444883,4	120	577269,2	451865,2	170	573602,7	458110,3
21	578115,9	440632,6	71	577667,1	445065,2	121	577266,8	451925,8	171	573374,2	458403,6
22	578107,5	440744,8	72	577630,2	445183,3	122	577266,9	452208,6	172	573124,8	458722,6
23	578099,0	440813,9	73	577601,2	445311,1	123	577268,0	452309,2	173	573041,6	458833,2
24	578087,6	440859,7	74	577589,7	445357,7	124	577255,9	452419,4	174	572847,7	458632,5
25	577641,5	440779,0	75	577574,5	445517,0	125	577242,0	452553,3	175	572739,4	458519,7
26	577565,3	441153,0	76	577573,9	445689,1	126	577233,6	452586,0	176	572649,3	458435,5
27	577489,3	441527,1	77	577589,8	445887,1	127	577225,1	452652,8	177	572630,5	458423,0
28	577421,2	441867,2	78	577604,8	446093,6	128	577178,9	452823,4	178	572592,1	458406,9
29	577396,3	441946,1	79	577616,3	446282,0	129	577141,5	452937,9	179	572485,2	458370,9
30	577389,3	441968,8	80	577653,8	446862,8	130	577091,1	453069,3	180	572398,2	458346,2
31	577337,4	442121,6	81	577658,1	447054,8	131	577073,9	453119,2	181	572366,1	458343,7
32	577334,7	442128,2	82	577649,6	447166,3	132	577024,2	453218,1	182	572221,1	458381,1
33	577259,4	442300,5	83	577637,5	447303,2	133	576841,7	453532,5	183	571934,8	458454,4
34	577247,0	442327,3	84	577602,3	447448,5	134	576826,0	453528,3	184	571915,6	458458,5
35	577213,5	442403,0	85	577564,9	447600,0	135	576757,7	453639,1	185	571897,5	458454,8
36	577241,1	442416,9	86	577486,8	447821,7	136	576598,3	453842,2	186	571841,7	458420,7
37	577244,2	442419,5	87	577427,9	447994,9	137	576560,0	453868,3	187	571782,3	458394,2
38	577260,0	442426,9	88	577373,4	448161,8	138	576525,9	453944,3	188	571735,0	458375,3
39	577308,1	442444,9	89	577354,2	448233,8	139	576519,4	454002,9	189	571688,4	458354,4
40	577313,3	442447,0	90	577345,0	448314,8	140	576529,1	454037,3	190	571642,9	458329,8
41	577352,7	442454,6	91	577341,9	448424,9	141	576528,2	454124,9	191	571534,0	458284,3
42	577388,9	442472,7	92	577351,0	448501,2	142	576541,4	454208,5	192	571432,5	458217,2
43	577404,8	442478,7	93	577362,5	448606,0	143	576573,6	454275,9	193	571265,1	458164,5
44	577432,9	442485,8	94	577389,2	448663,5	144	576518,7	454348,3	194	571164,5	458144,1
45	577454,9	442492,9	95	577428,6	448790,1	145	576431,5	454460,9	195	571141,8	458140,3
46	577506,5	442506,3	96	577444,9	448850,1	146	576284,9	454646,9	196	571118,8	458141,3
47	577531,9	442515,4	97	577480,0	448984,6	147	576114,0	454862,3	197	571118,2	458133,7
48	577568,6	442525,9	98	577486,7	449006,3	148	576097,0	454883,3	198	571106,7	458136,8
49	577581,4	442526,9	99	577487,2	449099,7	149	576071,5	454930,4	199	571057,6	458160,8
50	577618,9	442531,7	100	577500,1	449135,3	150	575792,5	455280,1	200	570980,0	458188,6

ODPIS

201	570878,2	458183,7
202	570793,0	458184,5
203	570631,4	458248,3
204	570590,1	458248,2
205	570567,9	458242,4
206	570550,4	458236,2
207	570493,4	458215,5
208	570378,1	458189,0
209	570354,8	458187,8
210	570297,7	458165,5
211	570260,1	458163,9
212	570231,9	458170,9
213	570199,0	458176,7
214	570167,5	458190,9
215	570156,1	458193,1
216	570084,0	458207,7
217	569956,3	458228,0
218	569934,3	458227,4
219	569915,9	458216,5
220	569879,2	458191,6
221	569794,5	458117,3
222	569752,0	458083,7
223	569737,2	458074,6
224	569721,8	458068,9
225	569698,6	458025,3
226	569685,8	458022,4
227	569676,0	458002,7
228	569670,3	457981,0
229	569650,6	457953,8
230	569640,8	457938,8
231	569623,5	457924,9
232	569573,8	457863,9
233	569551,7	457829,0
234	569531,9	457803,3
235	569518,8	457788,4
236	569509,8	457784,5
237	569485,8	457774,1
238	569469,8	457760,2
239	569436,4	457742,7
240	569414,3	457733,3
241	569402,6	457708,4
242	569389,7	457688,6
243	569371,1	457654,2
244	569318,4	457525,9
245	569243,4	457512,3
246	569249,4	457651,6
247	569290,9	457910,7
248	569243,4	458090,7
249	569189,2	458243,0
250	569191,5	458308,3

251	569266,4	458267,4
252	569291,8	458350,3
253	569299,9	458376,9
254	569309,1	458477,7
255	569308,5	458536,7
256	569279,1	458545,7
257	569299,0	458644,5
258	569299,1	458770,0
259	569294,3	458877,9
260	569275,1	458927,1
261	569261,0	458955,4
262	569247,3	458994,7
263	569241,7	459039,0
264	569240,6	459047,1
265	569207,2	459088,9
266	569270,6	459152,2
267	569349,3	459230,7
268	569416,1	459334,5
269	569445,3	459381,4
270	569414,3	459443,1
271	569423,0	459489,1
272	569434,0	459544,6
273	569421,6	459546,8
274	569413,7	459549,9
275	569437,7	459631,2
276	569449,3	459643,5
277	569450,6	459664,2
278	569473,1	459693,2
279	569481,8	459716,5
280	569491,5	459734,1
281	569498,5	459757,8
282	569507,4	459783,9
283	569505,7	459793,9
284	569489,4	459811,1
285	569475,5	459830,6
286	569465,5	459838,1
287	569459,7	459849,4
288	569469,2	459889,4
289	569464,5	459909,7
290	569463,0	459916,2
291	569464,9	459921,7
292	569468,8	459924,1
293	569476,3	459924,6
294	569484,2	459920,9
295	569508,2	459916,1
296	569518,8	459919,5
297	569522,1	459934,2
298	569520,8	459952,2
299	569516,0	459957,2
300	569510,8	459968,0

301	569504,9	459996,9
302	569499,3	460008,8
303	569489,1	460007,3
304	569489,3	460002,8
305	569472,8	459991,6
306	569446,5	459993,7
307	569438,4	460002,3
308	569426,3	460003,4
309	569420,1	459995,1
310	569414,5	459963,0
311	569406,1	459952,8
312	569383,1	459947,5
313	569375,1	459960,5
314	569383,4	459984,8
315	569380,5	460037,8
316	569390,3	460079,7
317	569389,9	460098,4
318	569379,4	460109,4
319	569375,4	460128,4
320	569375,4	460136,0
321	569381,4	460161,4
322	569400,9	460185,8
323	569405,6	460195,0
324	569407,4	460202,8
325	569402,6	460212,2
326	569396,6	460232,3
327	569394,1	460254,2
328	569392,0	460254,0
329	569389,0	460253,9
330	569321,0	460250,7
331	569224,9	460244,1
332	569209,5	460242,6
333	569196,5	460241,3
334	569119,7	460231,7
335	569115,0	460231,6
336	568989,4	460225,5
337	568878,9	460218,3
338	568819,0	460021,0
339	568817,1	460013,9
340	568733,9	459740,0
341	568724,0	459666,1
342	568723,3	459660,5
343	568696,6	459498,2
344	568669,1	459327,4
345	568666,9	459315,4
346	568665,9	459311,2
347	568622,9	459050,7
348	568620,0	459040,3
349	568605,9	458966,8
350	568605,1	458958,4

351	568536,6	458547,9
352	568684,2	458503,3
353	568638,1	458406,6
354	568600,5	458292,6
355	568558,2	458153,8
356	568512,7	458054,5
357	568465,3	457946,8
358	568442,4	457868,9
359	568407,0	457735,8
360	568350,8	457568,5
361	568322,0	457478,4
362	568287,5	457370,7
363	568259,2	457286,4
364	568249,3	457232,3
365	568227,5	457111,1
366	568218,3	457015,9
367	568211,0	456930,7
368	568416,9	457037,0
369	568551,6	457033,7
370	568525,1	456810,6
371	568613,1	456784,7
372	568690,1	456761,4
373	568750,4	456786,9
374	568879,3	456840,4
375	569019,8	456898,4
376	569068,3	456856,1
377	568976,9	456721,5
378	568959,7	456708,0
379	569071,0	456672,4
380	568999,3	456575,7
381	569218,1	456504,4
382	569223,7	456522,4
383	569255,2	456514,4
384	569248,1	456494,6
385	569321,1	456471,1
386	569323,1	456410,8
387	569323,3	456406,7
388	569321,4	456377,7
389	569320,1	456356,2
390	569286,4	456318,4
391	569247,5	456273,8
392	569194,0	456214,1
393	569224,8	456143,1
394	569292,6	456080,7
395	569419,2	456002,5
396	569410,3	455951,0
397	569406,5	455916,0
398	569425,9	455588,1
399	569424,4	455549,2
400	569424,2	455538,2

401	569414,3	455490,9
402	569384,2	455416,8
403	569421,1	455401,1
404	569445,5	455385,5
405	569526,0	455074,3
406	569564,0	454974,8
407	569650,2	454766,8
408	569659,2	454744,5
409	569669,1	454684,1
410	569685,3	454618,5
411	569706,3	454572,8
412	569725,0	454524,7
413	569739,7	454399,2
414	569741,7	454347,5
415	569740,8	454308,7
416	569730,8	454268,0
417	569705,2	454223,0
418	569660,7	454156,7
419	569639,9	454080,2
420	569635,1	453974,4
421	569636,0	453911,3
422	569661,6	453848,2
423	569710,4	453800,1
424	569744,3	453759,3
425	569756,4	453728,5
426	569762,1	453704,4
427	569759,6	453668,3
428	569751,2	453621,3
429	569738,1	453576,3
430	569733,9	453550,1
431	569730,2	453487,1
432	569771,4	453364,1
433	569765,4	453266,0
434	569767,6	453166,2
435	569767,8	453162,9
436	569783,0	453105,4
437	569802,1	453057,2
438	569824,0	452999,9
439	569847,9	452886,8
440	569835,3	452670,8
441	569814,8	452605,2
442	569633,6	452671,3
443	569631,8	452678,6
444	569638,2	452725,3
445	569514,8	452757,2
446	569498,0	452697,7
447	569476,2	452621,4
448	569156,2	452706,3
449	569006,4	452747,7
450	568777,6	452809,1

451	568642,8	452845,4
452	568628,5	452750,5
453	568619,1	452673,8
454	568609,2	452592,0
455	568595,2	452478,1
456	568585,9	452402,4
457	568561,8	452219,4
458	568560,7	452210,1
459	568662,8	452186,9
460	568664,4	452178,8
461	568691,5	451994,7
462	568712,9	451819,9
463	568702,2	451778,0
464	568695,5	451751,5
465	568677,6	451681,4
466	568646,4	451550,9
467	568613,6	451420,7
468	568581,4	451358,5
469	568578,1	451352,1
470	568604,0	451300,2
471	568607,9	451292,5
472	568607,3	451142,4
473	568622,5	451025,2
474	568619,6	451001,1
475	568618,2	450988,4
476	568612,9	450942,9
477	568642,8	450844,6
478	568663,4	450681,8
479	568631,5	450641,6
480	568624,2	450614,6
481	568584,1	450466,1
482	568546,2	450326,1
483	568524,4	450245,1
484	568521,0	450229,2
485	568528,1	450207,1
486	568555,7	450108,4
487	568560,4	449934,3
488	568574,7	449784,7
489	568618,4	449591,5
490	568626,2	449557,1
491	568629,3	449549,4
492	568692,9	449397,5
493	568690,3	449316,8
494	568728,6	449219,9
495	568745,9	449226,7
496	568770,7	449176,1
497	568798,5	449184,2
498	568875,9	449106,5
499	568882,7	449102,6
500	568980,2	449046,6

501	569022,4	448998,9
502	569039,2	448979,8
503	569135,4	448871,1
504	569166,8	448841,9
505	569204,3	448807,2
506	569183,5	448752,8
507	569178,6	448625,2
508	569153,2	448512,5
509	569135,9	448442,9
510	569128,7	448413,6
511	569128,0	448403,6
512	569126,5	448396,6
513	569101,2	448277,2
514	569091,2	448228,3
515	569075,7	448144,9
516	569072,7	448132,4
517	568969,6	447973,6
518	568947,2	447936,5
519	568881,0	447800,3
520	568831,4	447721,0
521	568803,8	447670,1
522	568796,5	447639,3
523	568797,7	447617,0
524	568711,6	447640,9
525	568706,1	447646,0
526	568700,4	447648,8
527	568688,1	447657,5
528	568656,5	447709,1
529	568652,0	447707,8
530	568621,2	447764,2
531	568592,3	447831,3
532	568596,1	447833,0
533	568543,6	448021,8
534	568501,5	448101,8
535	568495,6	448113,5
536	568485,8	448129,2
537	568432,8	448264,7
538	568420,3	448264,1
539	568413,3	448270,9
540	568380,0	448376,9
541	568341,1	448455,6
542	568277,0	448552,7
543	568201,7	448729,1
544	568183,6	448771,3
545	568098,5	448740,4
546	568090,3	448806,3
547	567981,2	448780,7
548	567980,4	448785,5
549	567971,6	448838,5
550	567965,3	448860,1

551	567962,2	448891,7
552	567958,2	448936,8
553	567940,4	449030,0
554	567950,4	449030,6
555	567978,5	449038,0
556	567941,8	449155,9
557	567929,5	449151,6
558	567899,6	449252,2
559	567863,2	449235,5
560	567722,7	449515,6
561	567699,7	449553,3
562	567622,3	449647,9
563	567579,9	449709,9
564	567572,6	449706,0
565	567461,9	449880,9
566	567455,3	449893,3
567	567455,5	449942,3
568	567469,6	450058,9
569	567649,2	449969,1
570	567717,4	449966,3
571	567688,6	450187,5
572	567755,1	450247,6
573	567816,7	450287,8
574	567850,2	450192,0
575	567903,8	450253,7
576	567896,1	450330,9
577	567781,2	450406,9
578	567808,1	450466,1
579	567765,4	450528,8
580	567756,5	450529,6
581	567847,2	450639,4
582	567622,5	450624,4
583	567616,8	450597,0
584	567582,5	450544,2
585	567469,1	450563,9
586	567321,8	450787,5
587	567213,4	450810,8
588	567007,5	450811,2
589	566897,6	450809,1
590	566839,7	450824,4
591	566821,9	450835,5
592	566812,5	450837,6
593	566682,8	450837,3
594	566650,4	450590,0
595	566456,9	450617,1
596	566386,6	450649,2
597	566372,8	450615,1
598	566357,6	450617,8
599	566302,2	450470,3
600	566270,8	450428,5

ODPIS

601	566225,4	450335,9
602	566187,7	450376,7
603	566145,4	450285,2
604	566127,5	450181,2
605	566098,9	450212,5
606	566029,5	450158,4
607	566033,0	450152,7
608	566048,1	450010,7
609	565762,2	449960,0
610	565760,0	449942,3
611	565769,6	449899,0
612	565781,4	449869,9
613	565744,0	449861,2
614	565709,9	449816,7
615	565687,8	449775,9
616	565682,8	449766,4
617	565662,1	449700,5
618	565646,5	449640,4
619	565634,5	449590,3
620	565618,6	449591,7
621	565620,0	449589,1
622	565652,1	449529,3
623	565625,0	449437,1
624	565611,0	449432,1
625	565613,1	449414,3
626	565635,3	449365,1
627	565624,8	449320,2
628	565629,4	449298,6
629	565646,5	449199,1
630	565676,2	449203,4
631	565669,0	449150,6
632	565681,9	449104,6
633	565707,3	448944,2
634	565707,8	448934,1
635	565719,9	448854,3
636	565733,0	448646,0
637	565732,0	448630,5
638	565725,2	448564,4
639	565713,5	448506,8
640	565708,5	448484,6
641	565709,0	448463,3
642	565707,5	448409,0
643	565720,0	448357,7
644	565731,5	448302,6
645	565745,5	448212,4
646	565750,7	448166,6
647	565756,7	448131,5
648	565786,2	448013,0
649	565818,3	447962,0
650	565843,2	447846,0

651	565845,9	447784,7
652	565831,7	447778,4
653	565826,1	447662,2
654	565819,6	447490,5
655	565819,4	447387,0
656	565810,4	447296,8
657	565811,6	447180,6
658	565819,6	447087,0
659	565825,6	447042,9
660	565858,2	446931,3
661	565871,6	446889,2
662	565877,6	446880,2
663	565900,7	446811,1
664	565905,2	446782,1
665	565866,6	446739,5
666	565799,1	446602,9
667	565795,6	446545,8
668	565795,6	446465,2
669	565809,6	446208,4
670	565823,2	445908,0
671	565827,6	445815,8
672	565825,1	445718,2
673	565822,1	445662,6
674	565773,6	445450,4
675	565740,5	445302,7
676	565724,0	445172,6
677	565719,5	445158,0
678	565716,5	445060,9
679	565720,5	444855,1
680	565732,5	444596,3
681	565741,5	444449,6
682	565751,0	444403,1
683	565791,5	444230,8
684	565797,6	444219,3
685	565826,6	444017,6
686	565871,2	443732,7
687	565897,2	443564,5
688	565916,4	443437,0
689	566004,8	443132,9
690	566069,5	442883,6
691	566102,5	442792,0
692	566118,0	442759,4
693	566190,9	442626,8
694	566222,6	442567,2
695	566238,1	442524,7
696	566276,2	442354,9
697	566281,6	442291,0
698	566279,7	442262,8
699	566264,7	442196,7
700	566207,6	442015,0

701	566199,1	441957,4
702	566196,1	441889,3
703	566222,6	441698,1
704	566243,1	441570,9
705	566245,6	441549,9
706	566247,6	441374,7
707	566250,2	441154,9
708	566245,1	441142,9
709	566246,6	441037,2
710	566259,7	440972,7
711	566347,8	440775,4
712	566397,8	440664,3
713	566404,4	440599,7
714	566398,8	440598,1
715	566392,4	440561,1
716	566362,3	440464,5
717	566326,8	440351,4
718	566298,2	440260,2
719	566283,7	440236,2
720	566220,1	440167,1
721	566138,5	440082,0
722	565970,3	439901,8
723	565907,7	439831,7
724	565860,1	439768,6
725	565848,6	439747,0
726	565838,7	439708,0
727	565841,7	439697,0
728	565912,7	439689,0
729	565914,7	439686,0
730	566055,4	439657,9
731	566185,5	439639,4
732	566273,6	439618,9
733	566363,8	439602,9
734	566430,4	439605,9
735	566496,9	439629,9
736	566574,6	439684,0
737	566663,2	439721,0
738	566801,3	439774,1
739	566845,0	439799,7
740	566855,9	439797,1
741	567013,6	439855,2
742	567050,2	439876,8
743	567119,8	439917,2
744	567200,9	439962,8
745	567268,9	439985,4
746	567341,6	440002,9
747	567367,6	440014,4
748	567371,1	440009,9
749	567453,2	440003,9
750	567628,4	440004,9

751	567717,0	440051,5
752	567948,9	440043,5
753	567967,3	440063,0
754	568141,1	440311,8
755	568151,6	440338,3
756	568285,3	440333,8
757	568386,4	440339,8
758	568751,3	440314,3
759	568912,9	440310,8
760	568885,0	440428,9
761	568868,1	440749,3
762	568857,4	440845,7
763	568997,4	441074,2
764	569103,7	441314,1
765	569151,8	441469,2
766	569301,6	441652,2
767	569282,7	441715,9
768	569317,1	441723,1
769	569635,6	441768,9
770	569755,3	441564,6
771	569862,2	441578,6
772	570026,6	441605,5
773	570160,2	441270,0
774	570216,8	441132,8
775	570050,3	441102,0
776	570029,0	440933,1
777	570030,6	440823,0
778	570053,1	440661,8
779	570080,1	440513,5
780	570052,3	440431,4
781	570067,6	440353,8
782	570081,1	440275,2
783	570107,2	440122,1
784	570136,9	439917,9
785	570161,9	439790,0
786	570205,3	439774,6
787	570359,9	439697,5
788	570434,6	439661,4
789	570528,0	439600,9
790	570635,8	439517,4
791	570682,4	439482,5
792	570745,0	439424,2
793	570747,4	439414,1
794	570850,7	439266,2
795	571036,3	439100,7
796	571173,0	439009,1
797	571203,6	438983,6
798	571277,1	438904,5
799	571393,6	438772,1
800	571444,3	438706,5

801	571457,8	438694,7
802	571472,1	438682,3
803	571607,6	438629,6
804	571627,2	438621,5
805	571704,2	438587,6
806	571761,2	438555,0
807	571915,0	438465,9
808	572018,6	438397,3
809	572162,7	438315,1
810	572162,7	438303,8
811	572092,5	438236,9
812	572038,7	438053,8
813	572022,5	438022,3
814	571962,5	437952,3
815	571929,5	437907,2
816	571900,9	437851,6
817	571866,9	437769,5
818	571849,9	437714,5
819	571844,3	437678,7
820	571835,4	437616,8
821	571831,0	437598,2
822	571825,4	437573,3
823	571813,9	437551,2
824	571762,7	437504,7
825	571720,2	437466,1
826	571679,2	437446,6
827	571647,1	437444,1
828	571624,6	437447,1
829	571565,5	437456,6
830	571533,0	437452,1
831	571496,4	437436,1
832	571468,4	437413,0
833	571434,9	437357,5
834	571394,3	437296,9
835	571378,0	437275,9
836	571355,2	437255,8
837	571249,6	437205,8
838	571222,3	437190,5
839	571150,0	437120,2
840	571106,4	437081,1
841	571026,9	437012,6
842	570893,1	436896,9
843	570816,0	436773,2
844	570759,1	436679,9
845	570937,2	436508,4
846	570934,2	436505,4
847	570981,7	436458,8
848	571065,8	436376,7
849	571143,4	436303,1
850	571190,1	436275,1

851	571277,1	436242,0
852	571330,9	436232,0
853	571470,4	436227,6
854	571575,5	436222,0
855	571615,6	436216,0
856	571705,2	436195,5
857	571759,7	436174,4
858	571815,4	436148,4
859	571879,8	436108,4
860	571951,0	436051,8
861	572086,2	435941,7
862	572275,4	435787,4
863	572410,0	435675,8
864	572540,7	435568,7
865	572748,5	435400,0
866	572860,7	435314,9
867	572926,8	435244,7
868	573066,4	435127,6
869	573205,6	435017,0
870	573419,4	434834,2
871	573625,6	434669,5
872	573725,3	434586,9
873	573836,4	434514,3
874	573919,0	434459,2
875	574039,7	434380,7
876	574133,3	434321,6
877	574238,9	434254,0
878	574341,1	434189,9
879	574451,7	434118,3
880	574606,9	434013,7
881	574837,7	433868,5
882	575032,9	433745,3
883	575043,2	433747,1
884	575049,1	433742,8
885	575074,3	433724,2
886	575175,6	433655,7
887	575446,5	433482,0
888	575728,1	433306,2
889	575754,4	433290,1
890	575760,7	433302,3
891	576002,2	433315,9
892	576039,4	433273,4
893	576096,8	433219,7
894	576102,2	433214,6
895	576127,9	433190,7
896	576108,4	433187,3
897	576110,2	433184,9
898	576113,4	433181,6
899	576190,5	433089,9
900	576233,4	433047,2

901	576271,8	433010,4
902	576273,5	433008,6
903	576274,7	433007,3
904	576279,7	433003,2
905	576322,0	432961,8
906	576311,8	432954,6
907	576287,8	432938,5
908	576344,6	432902,3
909	576404,4	432864,0
910	576409,5	432870,5
911	576447,1	432853,0
912	576462,6	432848,7
913	576518,4	432845,2
914	576591,9	432884,4
915	576635,3	432932,1
916	576661,3	432961,6
917	576677,3	432996,1
918	576693,5	433010,1
919	576711,7	433013,4
920	576743,1	433019,2
921	576785,0	433026,6
922	576815,5	432990,1
923	576942,7	432893,0
924	577029,2	432884,0
925	577029,6	432881,8
926	577036,3	432838,4
927	576967,7	432793,9
928	576866,1	432646,7
929	576845,1	432572,1
930	576854,0	432520,7
931	576877,0	432388,4
932	576883,6	432277,2
933	576897,1	432216,1
934	576909,1	432157,1
935	576943,7	432052,9
936	577073,3	431816,6
937	577171,0	431643,4
938	577196,0	431579,3
939	577226,1	431422,6
940	577228,5	431406,1
941	577277,1	431142,3
942	577284,6	431097,2
943	577297,1	431097,2
944	577352,2	430900,9
945	577408,7	430753,3
946	577441,3	430673,7
947	577430,8	430671,2
948	577442,5	430649,5
949	577462,4	430612,7
950	577477,4	430585,0

951	577492,1	430557,7
952	577500,9	430541,5
953	577515,9	430513,6
954	577537,5	430473,4
955	577540,2	430468,4
956	577561,7	430428,4
957	577598,5	430359,7
958	577638,5	430293,7
959	577648,0	430282,2
960	577658,0	430266,1
961	577678,6	430247,1
962	577691,3	430221,3
963	577699,8	430204,4
964	577722,6	430177,3
965	577808,7	430061,8
966	577829,3	430034,8
967	577847,3	429999,3
968	577879,4	429959,2
969	577924,0	429893,6
970	577943,0	429872,6
971	577985,0	429802,0
972	578058,6	429669,9
973	578276,4	429264,4
974	578290,9	429240,8
975	578425,1	429218,8
976	578424,5	429208,3
977	578395,5	429198,7
978	578394,0	429078,1
979	578397,6	429046,5
980	578438,3	428970,2
981	578454,3	428940,3
982	578465,2	428919,9
983	578494,1	428866,7
984	578521,0	428817,2
985	578524,5	428810,8
986	578596,1	428678,9
987	578605,8	428660,9
988	578632,1	428612,6
989	578635,0	428607,3
990	578675,9	428531,9
991	578701,9	428484,3
992	578716,8	428454,9
993	578711,5	428451,8
994	578742,4	428397,7
995	578752,0	428400,7
996	578796,5	428330,1
997	578815,5	428284,6
998	578841,1	428229,5
999	578917,7	428089,3
1000	579040,8	427886,5

ODPIS

1001	579087,9	427817,5
1002	579130,5	427761,4
1003	579170,1	427717,3
1004	579175,8	427713,1
1005	579213,9	427681,5
1006	579223,1	427630,7
1007	579290,9	427559,0
1008	579342,2	427504,5
1009	579435,9	427418,9
1010	579504,5	427362,4
1011	579593,5	427297,8
1012	579686,6	427228,7
1013	579786,8	427173,1
1014	579976,1	427070,0
1015	580097,8	427002,4
1016	580325,6	426878,7
1017	580333,9	426874,6
1018	580392,7	426842,0
1019	580431,4	426895,5
1020	580493,8	426927,9
1021	580529,8	426935,3
1022	580564,5	426942,4
1023	580605,5	426944,2
1024	580644,5	426945,9
1025	580648,7	426946,1
1026	580678,5	426967,7
1027	580696,0	426980,4
1028	580722,0	426991,4
1029	580777,1	427014,4
1030	580791,9	427019,0
1031	580826,6	427034,2
1032	580849,2	427044,0
1033	580880,5	427057,7
1034	580896,0	427064,4
1035	580905,9	427065,6
1036	580930,3	427068,5
1037	580950,8	427068,9
1038	580962,9	427071,4
1039	580975,4	427080,9
1040	580988,8	427091,2
1041	581016,4	427156,6
1042	581044,7	427187,9
1043	581072,2	427187,0
1044	581112,7	427191,2
1045	581116,4	427194,8
1046	581134,7	427212,3
1047	581155,9	427232,4
1048	581203,4	427277,9
1049	581306,2	427264,4
1050	581356,6	427209,4

1051	581387,2	427220,3
1052	581546,5	427418,0
1053	581557,3	427431,5
1054	581572,2	427450,0
1055	581578,5	427467,0
1056	581544,9	427565,7
1057	581423,4	427909,7
1058	581411,2	427943,8
1059	581356,1	428098,3
1060	581373,8	428105,8
1061	581392,8	428113,8
1062	581408,3	428120,3
1063	581415,3	428123,3
1064	581411,7	428132,4
1065	581338,9	428315,0
1066	581337,4	428332,8
1067	581328,3	428441,3
1068	581316,0	428535,7
1069	581312,9	428546,8
1070	581320,0	428550,5
1071	581334,1	428558,0
1072	581357,0	428570,0
1073	581369,8	428576,8
1074	581384,6	428584,5
1075	581399,3	428592,3
1076	581414,4	428600,3
1077	581446,8	428617,3
1078	581458,5	428623,4
1079	581463,3	428630,3
1080	581441,4	428661,2
1081	581586,5	428736,9
1082	581594,7	428741,1
1083	581628,6	428640,9
1084	581631,7	428631,5
1085	581623,1	428623,0
1086	581583,1	428591,5
1087	581587,3	428581,7
1088	581597,6	428557,6
1089	581604,4	428541,7
1090	581616,3	428513,8
1091	581632,4	428476,2
1092	581639,5	428459,7
1093	581641,1	428455,8
1094	581649,3	428436,7
1095	581657,9	428416,5
1096	581665,8	428398,3
1097	581670,7	428386,7
1098	581680,2	428384,2
1099	581701,2	428378,5
1100	581724,4	428372,1

1101	581741,9	428367,5
1102	581748,9	428351,6
1103	581755,7	428336,2
1104	581760,3	428325,7
1105	581767,0	428310,6
1106	581775,7	428290,8
1107	581781,3	428277,9
1108	581801,0	428275,9
1109	581814,4	428274,5
1110	581832,4	428231,0
1111	581866,9	428234,2
1112	581866,3	428287,9
1113	581866,3	428293,5
1114	581913,7	428303,9
1115	581930,6	428251,8
1116	582010,7	428271,5
1117	582019,2	428245,0
1118	582011,7	428240,0
1119	582098,3	427977,2
1120	582151,1	427851,9
1121	582161,8	427846,9
1122	582188,9	427945,6
1123	582211,4	427931,1
1124	582271,2	427898,0
1125	582368,1	427933,1
1126	582440,5	428030,3
1127	582588,4	428005,7
1128	582609,5	428015,2
1129	582683,6	427999,7
1130	582835,7	427962,6
1131	583011,8	427918,7
1132	583032,7	427913,4
1133	582859,8	427429,0
1134	582702,6	426971,0
1135	582672,0	426882,3
1136	582585,1	426642,3
1137	582556,9	426555,9
1138	582471,8	426304,5
1139	582420,7	426143,8
1140	582366,1	425991,6
1141	582319,9	425873,1
1142	582293,1	425817,6
1143	582315,6	425804,4
1144	582326,9	425807,7
1145	582339,3	425800,9
1146	582342,4	425790,3
1147	582382,2	425770,7
1148	582448,5	425730,1
1149	582485,4	425707,5
1150	582530,1	425682,0

1151	582603,4	425639,9
1152	582650,7	425613,7
1153	582687,9	425593,0
1154	582716,5	425577,6
1155	582745,2	425562,7
1156	582763,9	425553,1
1157	582807,3	425531,7
1158	582819,7	425525,3
1159	582861,5	425507,1
1160	582886,9	425502,2
1161	582901,2	425509,5
1162	582992,3	425652,1
1163	583003,7	425645,5
1164	582985,7	425613,3
1165	582999,7	425586,1
1166	583000,3	425562,0
1167	582987,8	425525,1
1168	582986,4	425497,7
1169	582999,0	425476,5
1170	583017,3	425466,1
1171	583106,0	425440,4
1172	583200,4	425411,6
1173	583318,5	425385,1
1174	583405,6	425372,0
1175	583448,3	425363,6
1176	583538,2	425352,7
1177	583546,4	425361,2
1178	583543,3	425392,8
1179	583556,1	425397,2
1180	583559,8	425366,0
1181	583575,6	425353,0
1182	583680,0	425342,8
1183	583722,3	425421,2
1184	583786,8	425435,7
1185	583850,9	425408,4
1186	583867,0	425327,3
1187	583945,0	425320,7
1188	584120,6	425303,3
1189	584145,0	425301,3
1190	584179,6	425298,7
1191	584225,8	425293,7
1192	584348,4	425281,8
1193	584371,1	425279,3
1194	584408,9	425270,5
1195	584515,6	425260,1
1196	584520,0	425263,8
1197	584521,5	425294,2
1198	584519,1	425318,6
1199	584514,6	425346,0
1200	584521,5	425377,0

1201	584535,3	425390,5	1251	585726,0	427219,4	1301	585126,8	428238,0	1351	584972,9	429284,2
1202	584542,4	425395,5	1252	585722,6	427217,8	1302	585125,2	428249,0	1352	584962,6	429287,6
1203	584552,6	425400,7	1253	585720,4	427221,0	1303	585123,7	428259,8	1353	584952,6	429291,0
1204	584560,6	425402,8	1254	585712,7	427237,3	1304	585122,4	428281,8	1354	584896,4	429282,1
1205	584567,5	425404,0	1255	585691,2	427231,7	1305	585120,8	428304,7	1355	584876,4	429279,1
1206	584597,5	425403,6	1256	585671,6	427231,2	1306	585120,0	428317,7	1356	584874,5	429278,8
1207	584614,6	425405,1	1257	585655,3	427249,6	1307	585115,2	428327,7	1357	584856,5	429276,8
1208	584714,1	425424,8	1258	585703,6	427293,9	1308	585105,6	428347,1	1358	584835,8	429274,5
1209	584865,3	425455,2	1259	585709,3	427298,9	1309	585096,2	428366,5	1359	584812,8	429272,0
1210	584991,7	425481,5	1260	585717,8	427306,7	1310	585065,4	428429,5	1360	584811,4	429271,6
1211	585026,1	425488,0	1261	585755,1	427342,3	1311	585004,2	428513,8	1361	584787,0	429265,9
1212	585180,4	425519,9	1262	585791,7	427423,6	1312	584996,7	428524,3	1362	584767,0	429261,4
1213	585224,0	425526,5	1263	585798,2	427438,3	1313	584971,7	428558,6	1363	584754,0	429258,2
1214	585229,2	425527,0	1264	585759,6	427433,8	1314	584935,4	428553,4	1364	584741,7	429257,3
1215	585235,3	425553,0	1265	585754,2	427433,2	1315	584947,1	428582,4	1365	584714,3	429255,2
1216	585318,5	425737,3	1266	585713,6	427428,5	1316	584953,1	428596,5	1366	584685,7	429253,0
1217	585442,8	426014,2	1267	585671,9	427423,8	1317	584960,8	428614,6	1367	584643,6	429249,9
1218	585539,4	426204,4	1268	585669,8	427473,8	1318	584969,5	428634,8	1368	584631,7	429252,6
1219	585610,3	426345,7	1269	585668,8	427494,6	1319	584973,7	428644,4	1369	584570,9	429266,6
1220	585614,8	426354,6	1270	585605,0	427489,4	1320	584977,5	428653,2	1370	584549,8	429271,5
1221	585569,1	426374,5	1271	585600,5	427489,1	1321	584982,0	428662,6	1371	584532,8	429275,4
1222	585557,8	426379,3	1272	585594,3	427488,6	1322	584986,2	428672,2	1372	584515,7	429279,3
1223	585550,5	426381,2	1273	585508,6	427481,7	1323	584990,3	428681,9	1373	584498,8	429283,2
1224	585538,7	426384,2	1274	585494,1	427526,8	1324	584994,5	428691,6	1374	584481,8	429287,1
1225	585521,3	426388,7	1275	585457,3	427640,5	1325	585005,0	428716,9	1375	584464,7	429291,1
1226	585486,6	426397,5	1276	585448,3	427676,7	1326	585012,3	428733,3	1376	584460,0	429292,1
1227	585478,3	426399,6	1277	585441,1	427705,5	1327	585067,9	428816,8	1377	584433,7	429298,2
1228	585431,3	426411,5	1278	585431,5	427743,7	1328	585070,8	428821,0	1378	584425,9	429299,9
1229	585424,7	426413,2	1279	585420,3	427764,9	1329	585111,4	428833,7	1379	584302,9	429328,2
1230	585351,6	426437,8	1280	585400,9	427801,6	1330	585144,8	428843,8	1380	584251,1	429340,2
1231	585281,9	426441,9	1281	585383,3	427834,7	1331	585177,7	428853,8	1381	584251,8	429353,8
1232	585178,1	426448,9	1282	585382,0	427837,1	1332	585180,8	428854,6	1382	584254,4	429398,7
1233	585203,2	426565,9	1283	585364,4	427870,3	1333	585180,8	428856,2	1383	584254,8	429406,1
1234	585276,8	426609,1	1284	585355,9	427886,2	1334	585177,8	428940,4	1384	584255,1	429410,7
1235	585373,0	426692,3	1285	585355,2	427888,8	1335	585171,3	429014,5	1385	584256,8	429442,2
1236	585440,7	426773,2	1286	585354,4	427890,5	1336	585169,4	429038,3	1386	584258,0	429462,4
1237	585510,1	426852,7	1287	585351,4	427900,1	1337	585171,7	429048,7	1387	584258,6	429473,9
1238	585525,6	426884,0	1288	585336,1	427947,7	1338	585174,8	429063,4	1388	584264,1	429571,2
1239	585537,8	426911,1	1289	585305,8	427942,7	1339	585177,6	429075,0	1389	584264,7	429581,0
1240	585561,8	426965,1	1290	585285,1	427939,4	1340	585181,7	429092,8	1390	584266,5	429611,4
1241	585576,8	426999,0	1291	585274,7	427937,7	1341	585186,1	429111,8	1391	584266,8	429618,5
1242	585612,6	427029,0	1292	585264,3	427936,0	1342	585178,6	429119,2	1392	584268,6	429649,4
1243	585633,1	427079,3	1293	585243,7	427932,6	1343	585138,6	429158,8	1393	584270,7	429685,9
1244	585654,0	427130,2	1294	585214,7	427927,9	1344	585077,9	429218,9	1394	584271,5	429701,3
1245	585762,1	427166,7	1295	585202,3	427963,2	1345	585068,4	429228,3	1395	584229,8	429757,8
1246	585787,1	427175,3	1296	585189,7	427998,7	1346	585040,5	429255,9	1396	584231,7	429797,7
1247	585740,0	427207,4	1297	585172,3	428048,0	1347	585039,8	429256,5	1397	584231,8	429799,9
1248	585737,2	427206,8	1298	585154,6	428098,1	1348	585031,3	429265,1	1398	584233,8	429844,2
1249	585730,2	427203,8	1299	585144,8	428126,5	1349	585022,3	429268,0	1399	584161,4	429835,1
1250	585728,0	427211,8	1300	585130,3	428216,3	1350	585002,0	429274,7	1400	584087,1	429825,3

ODPIS

1401	584043,5	429820,2
1402	584013,4	429816,6
1403	583938,1	429804,5
1404	583863,8	429796,2
1405	583789,3	429786,2
1406	583715,0	429776,4
1407	583640,8	429765,4
1408	583566,5	429753,7
1409	583563,3	429753,2
1410	583492,5	429743,4
1411	583423,3	429734,1
1412	583313,7	429720,5
1413	583301,5	429719,0
1414	583274,3	429715,6
1415	583241,9	429711,6
1416	583222,4	429708,7
1417	583150,6	429697,9
1418	583046,0	429684,2
1419	582971,9	429674,2
1420	582866,9	429660,0
1421	582795,4	429651,8
1422	582787,1	429650,8
1423	582786,1	429640,8
1424	582674,3	429625,7
1425	582606,6	429617,2
1426	582527,3	429606,3
1427	582428,8	429592,7
1428	582428,7	429609,9
1429	582396,5	429604,1
1430	582373,6	429578,3
1431	582359,2	429562,0
1432	582353,7	429554,9
1433	582347,1	429560,1
1434	582344,3	429559,7
1435	582341,3	429559,3
1436	581992,6	429514,1
1437	581235,7	429414,1
1438	581230,0	429411,9
1439	581007,5	429404,9
1440	580981,4	429413,6
1441	580894,3	429437,1
1442	580815,4	429457,3
1443	580814,4	429470,0
1444	580813,9	429476,3
1445	580811,6	429506,2
1446	580810,1	429525,1
1447	580786,3	429556,0
1448	580713,5	429637,5
1449	580638,2	429746,3
1450	580419,6	430095,7

1451	580373,9	430177,2
1452	580360,7	430234,5
1453	580321,9	430224,8
1454	580254,0	430209,8
1455	580211,7	430435,4
1456	580160,6	430714,7
1457	580115,7	430709,4
1458	580106,0	430716,5
1459	580091,0	430815,2
1460	580092,7	430818,2
1461	580197,6	430873,7
1462	580205,1	430876,8
1463	580247,0	430889,6
1464	580243,9	430900,2
1465	580212,2	431059,3
1466	580519,7	431109,1
1467	580574,8	431094,0
1468	580669,1	431033,7
1469	580829,5	431130,2
1470	580931,7	431159,7
1471	581154,6	431222,7
1472	581175,7	431399,8
1473	581220,2	431766,4
1474	581267,9	432156,4
1475	581225,3	432156,0
1476	581180,1	432162,4
1477	581027,1	432167,6
1478	580772,4	432098,4
1479	580534,5	433473,6
1480	580993,6	433535,5
1481	581071,1	433544,9
1482	581067,7	433597,1
1483	581114,0	433604,6
1484	581138,6	433623,8
1485	581170,6	433667,4
1486	581218,2	433719,1
1487	581239,6	433710,6
1488	581302,9	433719,5
1489	581335,7	433715,5
1490	581391,0	433665,1
1491	581431,5	433650,9
1492	581478,1	433646,3
1493	581465,8	433742,0
1494	581457,2	433810,4
1495	581451,6	433855,6
1496	581445,1	433904,2
1497	581435,5	433980,1
1498	581493,4	433982,8
1499	581494,2	434008,2
1500	581494,8	434028,2

1501	581495,3	434048,2
1502	581495,9	434068,1
1503	581496,5	434088,1
1504	581497,0	434108,1
1505	581497,7	434128,1
1506	581498,3	434148,0
1507	581170,6	434094,8
1508	581037,7	434837,8
1509	581036,8	434843,6
1510	580971,4	435206,4
1511	580968,1	435226,2
1512	580950,3	435331,6
1513	580866,8	435390,9
1514	580834,8	435411,5
1515	580777,8	435444,2
1516	580738,6	435484,9
1517	580677,7	435552,8
1518	580649,8	435586,9
1519	580632,0	435604,5
1520	580615,7	435616,8
1521	580597,6	435627,7
1522	580516,3	435670,0
1523	580426,6	435711,8
1524	580400,4	435727,3
1525	580382,9	435733,9
1526	580365,7	435742,8
1527	580299,4	435767,4
1528	580271,9	435778,6
1529	580184,1	435811,1
1530	580130,9	435832,5
1531	580102,7	435845,3
1532	580070,4	435859,4
1533	580001,1	435894,4
1534	579943,4	435927,8
1535	579902,5	435954,5
1536	579880,6	435965,4
1537	579841,6	435990,8
1538	579801,3	436020,8
1539	579741,8	436061,8
1540	579707,0	436084,1
1541	579681,6	436097,3
1542	579653,6	436105,5
1543	579635,9	436117,0
1544	579583,6	436127,2
1545	579559,9	436132,7
1546	579531,2	436136,0
1547	579366,7	436156,2
1548	579262,3	436160,9
1549	579157,3	436169,7
1550	579136,9	436162,5

1551	579107,5	436168,9
1552	579057,9	436164,6
1553	579040,8	436165,8
1554	579012,4	436165,8
1555	578971,8	436164,0
1556	578899,6	436146,5
1557	578857,9	436145,5
1558	578805,3	436113,1
1559	578761,2	436088,4
1560	578736,3	436083,4
1561	578702,2	436081,2
1562	578638,1	436108,9
1563	578479,1	436177,9
1564	578441,9	436393,0
1565	578325,5	437056,9
1566	578191,8	437805,6
1567	578073,1	438489,6
1568	577991,1	438924,0
1569	577980,1	438977,9
1570	577967,7	439014,6
1571	577902,8	439409,9
1572	577903,4	439489,9
1573	577879,2	439502,5
1574	577883,5	439526,3
1575	577899,1	439547,2
1576	577915,8	439574,8
1577	577924,2	439591,4
1578	577931,1	439611,0
1579	577935,9	439628,3
1580	577939,1	439644,9
1581	577949,6	439704,2
1582	577961,3	439772,1
1583	577965,0	439790,2
1584	577969,4	439809,5
1585	577977,0	439838,5
1586	577976,8	439838,3

ODPIS

1803	560624,5	459956,6
1804	560615,9	459956,6
1805	560419,2	459940,4
1806	560418,4	459756,0
1807	560325,2	459759,3
1808	560319,3	459716,2
1809	560272,1	459370,0
1810	560291,1	459349,8
1811	560394,7	459334,1
1812	560397,9	459236,2
1813	560406,0	459226,7
1814	560412,6	459214,0
1815	560413,0	459190,4
1816	560417,3	459130,3
1817	560419,9	459128,0
1818	560431,5	459118,0
1819	560441,0	459107,1
1820	560449,9	459096,3
1821	560453,6	459085,0
1822	560455,2	459080,2
1823	560479,7	459071,6
1824	560489,2	459070,7
1825	560491,0	459065,5
1826	560492,0	459062,7
1827	560485,0	459055,6
1828	560461,8	459053,7
1829	560440,5	459054,6
1830	560434,9	459047,2
1831	560437,2	459036,1
1832	560444,8	459027,2
1833	560455,2	459015,8
1834	560468,4	459006,9
1835	560482,1	459005,4
1836	560487,3	459001,8
1837	560497,3	458995,0
1838	560505,2	458973,2
1839	560513,3	458954,8
1840	560512,1	458945,5
1841	560508,9	458927,4
1842	560506,4	458919,3
1843	560504,3	458912,8
1844	560515,7	458900,0
1845	560527,5	458891,9
1846	560530,2	458882,0
1847	560531,3	458877,8
1848	560511,9	458874,4
1849	560496,8	458869,2
1850	560493,2	458860,2
1851	560491,6	458856,0
1852	560504,9	458845,7
1853	560509,9	458843,3
1854	560517,1	458839,9
1855	560528,0	458833,8

1856	560527,1	458826,2
1857	560519,0	458818,2
1858	560511,9	458808,7
1859	560513,8	458790,8
1860	560518,3	458775,7
1861	560520,0	458769,9
1862	560527,6	458758,6
1863	560538,8	458752,0
1864	560561,1	458745,3
1865	560560,0	458728,1
1866	560558,8	458709,6
1867	560557,6	458692,3
1868	560554,0	458638,9
1869	560542,6	458620,0
1870	560517,6	458548,1
1871	560584,8	458554,3
1872	560572,3	458511,6
1873	560565,4	458482,8
1874	560578,4	458454,4
1875	560580,1	458426,2
1876	560573,3	458405,1
1877	560569,4	458392,9
1878	560583,8	458325,8
1879	560582,7	458296,4
1880	560577,2	458239,8
1881	560587,1	458192,5
1882	560586,3	458169,9
1883	560576,6	458155,9
1884	560569,3	458144,1
1885	560564,1	458134,2
1886	560564,1	458126,8
1887	560569,6	458113,3
1888	560579,8	458104,5
1889	560597,1	458094,7
1890	560599,9	458034,0
1891	560607,6	458029,3
1892	560611,5	458015,6
1893	560611,5	458002,5
1894	560610,4	457975,4
1895	560624,1	457936,6
1896	560627,8	457930,5
1897	560641,0	457922,0
1898	560663,7	457842,5
1899	560662,3	457825,5
1900	560651,1	457819,4
1901	560631,1	457806,0
1902	560626,8	457800,9
1903	560626,8	457785,3
1904	560630,2	457770,6
1905	560640,1	457760,2
1906	560659,5	457759,3
1907	560668,7	457763,1
1908	560682,3	457645,3

1909	560569,0	457608,8
1910	560560,1	457490,1
1911	560581,9	457445,2
1912	560514,5	457431,1
1913	560529,4	457401,7
1914	560555,4	457380,4
1915	560575,3	457357,8
1916	560584,8	457346,1
1917	560523,3	457318,5
1918	560519,0	457302,9
1919	560523,7	457297,3
1920	560526,6	457293,9
1921	560540,3	457290,6
1922	560546,9	457265,1
1923	560587,8	457204,6
1924	560627,0	457206,6
1925	560643,7	457198,4
1926	560665,3	457202,6
1927	560675,1	457193,8
1928	560708,6	457185,1
1929	560723,7	457185,6
1930	560760,7	457207,4
1931	560816,0	457224,4
1932	560855,9	457160,3
1933	560902,3	457199,0
1934	560946,7	457244,1
1935	560985,5	457267,3
1936	561010,0	457279,4
1937	561049,9	457294,0
1938	561105,0	457310,9
1939	561122,8	457313,4
1940	561153,1	457319,0
1941	561166,0	457331,2
1942	561214,3	457418,0
1943	561230,2	457464,9
1944	561245,6	457502,8
1945	561290,9	457572,9
1946	561318,8	457611,2
1947	561332,0	457616,3
1948	561375,6	457633,2
1949	561470,0	457671,8
1950	561608,6	457697,3
1951	561646,1	457679,7
1952	561706,5	457651,4
1953	561738,3	457635,4
1954	561745,3	457629,9
1955	561786,4	457434,7
1956	561801,4	457422,9
1957	561820,1	457401,7
1958	561813,3	457315,1
1959	561787,0	457235,3
1960	561763,8	457167,7
1961	561753,7	457159,7

1962	561736,7	457133,6
1963	561711,2	457109,1
1964	561683,4	457075,3
1965	561673,0	457059,0
1966	561657,3	457034,5
1967	561630,4	456991,0
1968	561608,9	456963,8
1969	561600,8	456938,1
1970	561596,0	456887,9
1971	561594,0	456840,3
1972	561590,0	456783,3
1973	561584,5	456742,1
1974	561581,8	456693,0
1975	561581,2	456680,0
1976	561551,4	456653,6
1977	561509,8	456622,8
1978	561480,5	456585,0
1979	561431,6	456543,6
1980	561526,4	456528,8
1981	561516,7	456468,9
1982	561561,7	456451,7
1983	561595,3	456439,0
1984	561645,9	456419,7
1985	561675,9	456411,3
1986	561750,7	456398,6
1987	561757,0	456401,3
1988	561741,2	456455,3
1989	561729,1	456516,0
1990	561752,1	456535,6
1991	561780,4	456540,2
1992	561907,5	456536,4
1993	561902,3	456623,7
1994	561974,4	456616,3
1995	562109,8	456602,5
1996	562132,7	456590,9
1997	562142,0	456665,1
1998	562156,7	456715,0
1999	562216,7	456711,5
2000	562321,8	456696,5
2001	562320,1	456684,7
2002	562482,0	456644,2
2003	562520,5	456829,5
2004	562608,5	456799,3
2005	562672,5	456777,1
2006	562741,5	456678,7
2007	562841,5	456596,4
2008	562937,7	456549,4
2009	563078,4	456525,8
2010	563103,1	456518,8
2011	563130,3	456504,8
2012	563171,6	456499,8
2013	563268,6	456502,9
2014	563295,8	456497,9

ODPIS

2015	563365,5	456492,9
2016	563647,5	456608,3
2017	563665,7	456615,8
2018	563694,2	456628,2
2019	563725,3	456653,9
2020	563823,9	456736,6
2021	563902,4	456753,8
2022	563907,7	456754,9
2023	563911,2	456754,8
2024	563913,9	456755,5
2025	564140,1	456816,9
2026	564146,0	456818,5
2027	564170,3	456825,1
2028	564258,3	456843,9
2029	564297,3	456856,7
2030	564554,9	457012,3
2031	564698,2	457063,5
2032	564707,0	457066,9

Załącznik Nr 4 do Uchwały Nr
Sejmiku Województwa Kujawsko-Pomorskiego
z dnia

Wykaz obszarów, na których nie obowiązują zakazy wymienione w § 5 pkt. 3, 7
poprzez wskazanie współrzędnych punktów załamania granic tych obszarów wraz z ich numerami
(1-323)

Tab. 1 Wykaz współrzędnych
terenów położonych w gminie Nowa
Wieś Wielka.

L.p	id	X92	Y92
1	1	571786,9	436451,6
2	1	571780,3	436473,0
3	1	571772,3	436470,5
4	1	571769,6	436478,1
5	1	571735,7	436467,5
6	1	571741,7	436444,3
7	1	571773,4	436449,8
8	1	571786,9	436451,6
9	2	571513,4	436291,2
10	2	571566,7	436352,5
11	2	571578,4	436354,1
12	2	571636,5	436354,1
13	2	571662,0	436354,1
14	2	571695,3	436354,9
15	2	571715,4	436359,4
16	2	571693,6	436426,0
17	2	571620,0	436407,9
18	2	571612,5	436444,7
19	2	571564,5	436437,3
20	2	571563,3	436413,5
21	2	571502,2	436409,0
22	2	571481,5	436404,9
23	2	571460,1	436379,1
24	2	571494,2	436313,1
25	2	571513,4	436291,2
26	3	570981,7	436458,8
27	3	571019,9	436506,5
28	3	570966,1	436556,6
29	3	570937,2	436508,4
30	3	570934,2	436505,4
31	3	570981,7	436458,8
32	4	570937,5	436688,4
33	4	570974,5	436655,4
34	4	571010,0	436739,8
35	4	571032,8	436777,8
36	4	571082,3	436829,2
37	4	571153,6	436878,9
38	4	571237,9	436924,3
39	4	571255,7	436897,7
40	4	571257,6	436894,1

41	4	571308,6	436915,7
42	4	571363,8	436941,7
43	4	571395,8	436976,7
44	4	571435,6	437035,6
45	4	571455,1	437021,3
46	4	571480,4	437063,4
47	4	571463,0	437076,1
48	4	571535,6	437127,2
49	4	571526,1	437140,1
50	4	571624,0	437206,5
51	4	571640,6	437176,8
52	4	571746,8	437202,6
53	4	571824,1	437215,6
54	4	571828,2	437202,9
55	4	571874,2	437207,3
56	4	571834,5	437325,3
57	4	571809,5	437314,8
58	4	571797,1	437341,5
59	4	571742,3	437292,6
60	4	571724,8	437280,9
61	4	571713,5	437305,5
62	4	571698,2	437310,7
63	4	571671,9	437300,6
64	4	571664,1	437320,7
65	4	571639,8	437317,1
66	4	571634,8	437332,9
67	4	571562,3	437388,0
68	4	571561,2	437385,5
69	4	571555,2	437370,2
70	4	571550,9	437351,2
71	4	571550,5	437340,8
72	4	571552,8	437324,6
73	4	571554,9	437312,9
74	4	571560,8	437297,5
75	4	571569,2	437283,2
76	4	571577,5	437272,4
77	4	571592,3	437259,7
78	4	571601,1	437254,1
79	4	571616,5	437240,1
80	4	571608,5	437238,1
81	4	571585,0	437228,0
82	4	571512,4	437185,0
83	4	571422,3	437136,6
84	4	571409,1	437126,6
85	4	571393,6	437112,6

86	4	571386,0	437098,0
87	4	571381,5	437085,8
88	4	571376,0	437061,7
89	4	571376,7	437036,9
90	4	571208,1	436972,1
91	4	571099,3	436915,1
92	4	571070,8	436892,8
93	4	570992,0	436803,8
94	4	570976,9	436781,2
95	4	570950,3	436726,3
96	4	570937,5	436688,4
97	5	571831,0	437598,2
98	5	571848,7	437589,0
99	5	571868,4	437623,9
100	5	571852,5	437634,5
101	5	571859,4	437656,5
102	5	571913,8	437669,5
103	5	571911,0	437679,4
104	5	571972,1	437695,8
105	5	571984,5	437691,9
106	5	571988,0	437623,6
107	5	572020,9	437625,2
108	5	572017,2	437671,7
109	5	572093,2	437674,6
110	5	572177,2	437674,3
111	5	572295,2	437660,0
112	5	572344,6	437653,4
113	5	572347,1	437681,9
114	5	572337,9	437684,8
115	5	572322,6	437687,6
116	5	572307,4	437688,0
117	5	572173,4	437686,3
118	5	572084,0	437683,1
119	5	572018,7	437711,7
120	5	571987,0	437719,9
121	5	571941,2	437720,5
122	5	571879,3	437705,4
123	5	571860,6	437697,4
124	5	571844,3	437678,7
125	5	571835,4	437616,8
126	5	571831,0	437598,2
127	6	572414,0	437661,6
128	6	572391,5	437632,5
129	6	572420,1	437598,8
130	6	572462,4	437573,1

ODPIS

131	6	572527,8	437539,2
132	6	572537,0	437536,1
133	6	572556,0	437540,2
134	6	572564,9	437544,4
135	6	572627,8	437419,3
136	6	572672,3	437443,2
137	6	572682,1	437426,4
138	6	572714,8	437443,8
139	6	572727,9	437419,5
140	6	572771,0	437443,8
141	6	572767,0	437452,4
142	6	572829,6	437487,9
143	6	572835,6	437481,0
144	6	572869,3	437505,2
145	6	572882,1	437575,1
146	6	572886,5	437594,6
147	6	572891,8	437594,3
148	6	572893,4	437613,4
149	6	572880,1	437614,0
150	6	572882,3	437641,7
151	6	572893,4	437641,4
152	6	572922,2	437716,5
153	6	572898,4	437725,6
154	6	572911,4	437758,0
155	6	572944,9	437744,7
156	6	572963,0	437791,6
157	6	572902,2	437809,6
158	6	572875,6	437781,2
159	6	572857,5	437756,4
160	6	572836,0	437721,1
161	6	572825,9	437697,8
162	6	572806,2	437629,6
163	6	572803,0	437614,0
164	6	572802,4	437597,5
165	6	572804,5	437581,1
166	6	572806,5	437573,0
167	6	572807,1	437567,8
168	6	572799,5	437552,2
169	6	572772,2	437542,4
170	6	572754,5	437535,4
171	6	572740,5	437527,2
172	6	572728,1	437515,8
173	6	572722,3	437510,4
174	6	572707,3	437512,1
175	6	572683,8	437512,3
176	6	572636,5	437510,7
177	6	572622,8	437507,6
178	6	572621,9	437508,7
179	6	572563,9	437594,1
180	6	572541,3	437618,0
181	6	572527,3	437626,8
182	6	572509,6	437633,9
183	6	572414,0	437661,6

Tab. 2 Wykaz współrzędnych terenów położonych w gminie Rojewo.

L.p	id	X92	Y92
184	7	569381,7	459736,8
185	7	569371,8	459725,9
186	7	569367,0	459719,4
187	7	569362,9	459712,3
188	7	569359,1	459704,8
189	7	569356,1	459697,2
190	7	569353,7	459689,2
191	7	569352,0	459681,1
192	7	569351,2	459679,1
193	7	569339,2	459662,5
194	7	569334,6	459655,9
195	7	569330,6	459648,7
196	7	569327,2	459641,2
197	7	569324,4	459633,3
198	7	569322,2	459625,4
199	7	569320,3	459614,4
200	7	569315,6	459572,1
201	7	569307,3	459556,2
202	7	569299,2	459555,2
203	7	569291,1	459553,4
204	7	569283,1	459551,1
205	7	569275,5	459548,0
206	8	569268,1	459544,4
207	8	569261,0	459540,2
208	8	569254,2	459535,4
209	8	569248,0	459530,0
210	8	569242,1	459524,1
211	8	569236,7	459517,8
212	8	569231,9	459511,1
213	8	569221,5	459489,9
214	8	569217,8	459479,6
215	8	569247,7	459479,8
216	8	569246,2	459458,4
217	8	569311,9	459462,1
218	8	569319,7	459467,3
219	8	569329,3	459467,3
220	8	569358,8	459467,7
221	8	569375,8	459593,2
222	8	569378,7	459706,5
223	8	569405,0	459704,6
224	8	569407,6	459735,3
225	8	569381,7	459736,8
226	8	569321,0	460250,7
227	8	569286,5	460248,4
228	8	569296,4	460205,1
229	8	569282,7	460173,8
230	8	569279,6	460164,2
231	8	569275,8	460144,0

232	8	569275,3	460127,0
233	8	569284,6	460074,6
234	8	569277,9	460026,6
235	8	569270,9	460008,5
236	8	569267,7	459989,6
237	8	569264,6	459970,4
238	8	569265,6	459954,4
239	8	569269,8	459928,7
240	8	569275,1	459909,7
241	8	569284,1	459892,4
242	8	569292,4	459883,1
243	8	569304,9	459869,2
244	8	569382,8	459873,6
245	8	569381,7	459909,5
246	8	569373,0	459909,1
247	8	569373,3	459944,0
248	8	569365,9	459943,0
249	8	569365,9	459956,2
250	8	569370,2	459956,5
251	8	569371,2	460029,7
252	8	569343,7	460028,3
253	8	569341,6	460086,8
254	8	569349,0	460087,2
255	8	569350,3	460139,5
256	8	569332,2	460138,4
257	8	569331,5	460224,5
258	8	569322,1	460225,2
259	8	569321,0	460250,7
260	9	569042,5	459375,3
261	9	569027,9	459331,1
262	9	569016,2	459304,4
263	9	569001,6	459288,9
264	9	569001,4	459288,7
265	9	568996,0	459282,5
266	9	568991,2	459275,8
267	9	568986,8	459268,8
268	9	568983,1	459261,3
269	9	568980,0	459253,7
270	9	568977,5	459245,8
271	9	568975,3	459235,0
272	9	568971,6	459210,6
273	9	569049,1	459188,2
274	9	569108,2	459357,3
275	9	569042,5	459375,3

Tab. 3 Wykaz współrzędnych terenów położonych w gminie Solec Kujawski.

L.p	id	X92	Y92
276	11	577261,2	445088,0
277	11	577254,1	445082,3
278	11	577244,1	445075,4

279	11	577241,0	445073,1
280	11	577234,6	445067,8
281	11	577228,6	445062,1
282	11	577220,3	445050,2
283	11	577216,7	445048,9
284	11	577209,0	445045,5
285	11	577189,1	445032,2
286	11	577178,7	445023,4
287	11	577161,8	445005,3
288	11	577182,3	444964,3
289	11	577290,5	445009,9
290	11	577280,9	445033,8
291	11	577280,2	445039,5
292	11	577261,2	445088,0
293	12	577375,0	444890,4
294	12	577380,0	444897,0
295	12	577384,4	444904,0
296	12	577388,1	444911,4
297	12	577391,3	444919,1
298	12	577395,2	444932,6
299	12	577397,0	444940,8
300	12	577401,9	444945,6
301	12	577395,2	444966,9
302	12	577318,7	444939,3
303	12	577333,2	444879,6
304	12	577375,0	444890,4
305	13	577816,5	443614,4
306	13	577813,8	443614,1
307	13	577806,8	443612,8
308	13	577721,2	443570,0
309	13	577760,3	443552,9
310	13	577814,9	443575,1
311	13	577891,7	443607,6
312	13	577913,8	443607,6
313	13	577944,8	443612,0
314	13	577937,4	443623,9
315	13	577925,2	443659,6
316	13	577900,0	443642,7
317	13	577897,6	443640,6
318	13	577895,0	443639,5
319	13	577874,3	443627,7
320	13	577854,1	443617,7
321	13	577845,9	443617,6
322	13	577838,6	443617,0
323	13	577816,5	443614,4

Załącznik Nr 5 do Uchwały Nr
Sejmiku Województwa Kujawsko-Pomorskiego
z dnia

Wykaz obszarów, na których nie obowiązują zakazy wymienione w § 5 pkt. 1, 4, 5
poprzez wskazanie współrzędnych punktów załamania granic tych obszarów wraz z ich numerami
(1-40)

Tab. 1 Wykaz współrzędnych
terenów położonych w gminie Białe
Błota.

L.p.	id	X92	Y92
1	A	578469,9	429340,8
2	A	578992,2	429624,7
3	A	578247,8	430211,3
4	A	578211,1	429583,1
5	A	578469,9	429340,8

36	C	577568,2	443236,3
37	C	577554,1	443249,9
38	C	577606,0	443291,7
39	C	577608,2	443325,1
40	C	577596,4	443355,5

Tab. 2 Wykaz współrzędnych
terenów położonych w gminie Solec
Kujawski.

L.p.	id	X92	Y92
6	B	577889,6	442929,3
7	B	577849,2	442994,5
8	B	577847,1	443021,2
9	B	577762,3	442944,6
10	B	577725,0	443010,7
11	B	577691,5	442991,3
12	B	577717,2	442945,7
13	B	577737,1	442890,7
14	B	577736,6	442862,4
15	B	577748,6	442842,4
16	B	577758,0	442825,2
17	B	577771,9	442807,2
18	B	577832,5	442867,2
19	B	577889,6	442929,3
20	C	577596,4	443355,5
21	C	577566,9	443394,7
22	C	577545,7	443417,9
23	C	577533,9	443426,8
24	C	577431,3	443346,7
25	C	577312,6	443266,2
26	C	577321,3	443221,7
27	C	577341,2	443186,6
28	C	577357,0	443162,8
29	C	577368,5	443110,0
30	C	577408,1	443034,8
31	C	577674,7	443212,9
32	C	577666,3	443221,8
33	C	577644,7	443208,5
34	C	577571,8	443207,6
35	C	577551,4	443224,0

Załącznik Nr 6 do Uchwały Nr
Sejmiku Województwa Kujawsko-Pomorskiego
z dnia

ODPIS

Wykaz obszarów wymienionych w § 8
poprzez wskazanie współrzędnych punktów załamania granic tych obszarów wraz z ich numerami
(1-205)

Tab. 1 Wykaz współrzędnych terenów położonych w gminie Solec Kujawski.

L.p	id	X92	Y92
1	10	568656,5	447709,1
2	10	568652,0	447707,8
3	10	568622,6	447673,2
4	10	568619,3	447669,4
5	10	568608,5	447657,1
6	10	568600,0	447647,2
7	10	568590,9	447635,9
8	10	568564,2	447605,6
9	10	568562,2	447603,3
10	10	568539,0	447577,6
11	10	568515,6	447550,7
12	10	568511,1	447539,1
13	10	568482,0	447464,8
14	10	568419,2	447403,1
15	10	568388,6	447386,2
16	10	568382,4	447382,8
17	10	568354,2	447367,4
18	10	568326,2	447351,6
19	10	568279,9	447315,8
20	10	568194,3	447249,4
21	10	568182,3	447236,6
22	10	568133,9	447191,1
23	10	568115,5	447173,0
24	10	568041,7	447162,4
25	10	568040,2	447151,0
26	10	568038,9	447145,1
27	10	568022,4	447079,1
28	10	568022,9	447049,9
29	10	568022,1	447017,0
30	10	568043,0	446943,8
31	10	568044,1	446935,1
32	10	568056,4	446896,3
33	10	568063,3	446840,7
34	10	568063,9	446821,4
35	10	568068,6	446806,2
36	10	568072,2	446785,3
37	10	568082,7	446739,7
38	10	568116,2	446750,6
39	10	568164,3	446766,3
40	10	568198,7	446777,6
41	10	568202,3	446779,0
42	10	568205,4	446780,3
43	10	568211,4	446782,6
44	10	568249,2	446797,6
45	10	568281,0	446795,6
46	10	568311,9	446793,6
47	10	568321,6	446790,7
48	10	568359,0	446779,5
49	10	568388,2	446762,4
50	10	568450,9	446725,6
51	10	568514,3	446609,0
52	10	568520,5	446602,5
53	10	568569,3	446550,6
54	10	568587,1	446510,4
55	10	568619,7	446367,4
56	10	568677,8	446381,7
57	10	568706,4	446413,6
58	10	568734,6	446401,0
59	10	568814,6	446405,0
60	10	568851,4	446421,5
61	10	568902,5	446434,5
62	10	568928,8	446540,8
63	10	568935,0	446566,5
64	10	568941,2	446591,6
65	10	568968,2	446617,8
66	10	569008,0	446622,7
67	10	569009,0	446622,8
68	10	569022,4	446623,4
69	10	569027,9	446624,7
70	10	569046,6	446637,5
71	10	569060,7	446648,5
72	10	569098,7	446675,7
73	10	569099,7	446676,5
74	10	569112,1	446685,4
75	10	569143,6	446737,6
76	10	569168,7	446809,9
77	10	569193,2	446837,4
78	10	569252,3	446909,0
79	10	569274,1	446897,2
80	10	569276,2	446896,0
81	10	569287,8	446888,8
82	10	569345,0	446855,8
83	10	569349,4	446853,3
84	10	569349,2	446847,2
85	10	569348,3	446815,0
86	10	569346,7	446766,7
87	10	569445,7	446784,1
88	10	569509,5	446795,2
89	10	569539,9	446794,7
90	10	569550,5	446796,6
91	10	569624,0	446808,4
92	10	569641,2	446811,1
93	10	569659,9	446815,1
94	10	569700,6	446822,1
95	10	569785,4	446837,6
96	10	569789,6	446838,7
97	10	569845,0	446872,7
98	10	569921,8	446944,7
99	10	569923,3	447033,3
100	10	569876,5	447030,3
101	10	569868,1	447028,6
102	10	569848,3	447027,0
103	10	569849,1	447056,4
104	10	569849,2	447064,5
105	10	569850,7	447104,0
106	10	569805,0	447103,6
107	10	569794,4	447103,0
108	10	569762,8	447103,6
109	10	569757,5	447083,3
110	10	569755,1	447074,8
111	10	569752,1	447106,4
112	10	569747,7	447124,8
113	10	569739,5	447143,1
114	10	569725,0	447171,2
115	10	569718,6	447182,2
116	10	569710,1	447197,5
117	10	569678,0	447234,6
118	10	569642,2	447294,8
119	10	569647,7	447299,2
120	10	569665,0	447312,5
121	10	569738,3	447368,1
122	10	569824,3	447308,5
123	10	569831,8	447299,0
124	10	569871,0	447198,7
125	10	569873,2	447199,6
126	10	569875,9	447200,3
127	10	569969,0	447233,5
128	10	569973,7	447235,0
129	10	570259,4	447336,1
130	10	570283,6	447344,2

ODPIS

131	10	570281,5	447361,8
132	10	570291,2	447393,0
133	10	570278,2	447450,7
134	10	570278,0	447508,0
135	10	570277,1	447539,4
136	10	570272,3	447573,5
137	10	570265,5	447634,6
138	10	570262,1	447712,7
139	10	570332,2	447725,6
140	10	570339,2	447726,9
141	10	570403,2	447623,6
142	10	570484,3	447546,7
143	10	570812,1	447647,1
144	10	571143,0	447760,8
145	10	571137,0	447786,0
146	10	571049,9	448285,4
147	10	571047,7	448294,7
148	10	570611,7	448256,8
149	10	570591,8	448407,2
150	10	570578,8	448487,9
151	10	570564,6	448556,6
152	10	570552,2	448551,2
153	10	570537,9	448570,9
154	10	570490,7	448597,7
155	10	570479,2	448600,3
156	10	570440,4	448606,9
157	10	570396,2	448604,7
158	10	570341,5	448599,8
159	10	570337,8	448599,4
160	10	570293,2	448594,0
161	10	570232,6	448598,8
162	10	570209,2	448600,7
163	10	570135,1	448604,7
164	10	570077,2	448587,0
165	10	569981,6	448581,8
166	10	569931,8	448567,1
167	10	569808,0	448565,2
168	10	569751,2	448530,2
169	10	569642,7	448487,7
170	10	569675,5	448403,5
171	10	569640,4	448376,6
172	10	569633,8	448393,6
173	10	569560,4	448367,0
174	10	569538,6	448354,4
175	10	569516,8	448332,6
176	10	569463,3	448297,2
177	10	569419,4	448267,0
178	10	569337,0	448234,1
179	10	569351,8	448193,5
180	10	569314,1	448168,8
181	10	569339,7	448111,9
182	10	569332,7	448110,8
183	10	569256,5	448094,6
184	10	569193,1	448082,4
185	10	569169,0	448072,4

186	10	569163,2	448077,2
187	10	569056,9	447929,5
188	10	569039,2	447904,4
189	10	568947,2	447936,5
190	10	568881,0	447800,3
191	10	568831,4	447721,0
192	10	568803,8	447670,1
193	10	568796,5	447639,3
194	10	568797,7	447617,0
195	10	568711,6	447640,9
196	10	568706,1	447646,0
197	10	568700,4	447648,8
198	10	568688,1	447657,5
199	10	568656,5	447709,1
200	10	569509,5	446795,2
201	10	569503,9	446842,4
202	10	569497,7	446890,7
203	10	569609,9	446910,7
204	10	569539,9	446794,7
205	10	569509,5	446795,2