

Projekt

z dnia 13 września 2018 r.

Zatwierdzony przez

**UCHWAŁA NR
RADY MIEJSKIEJ W WIĘCBORKU**

z dnia 25 września 2018 r.

**w sprawie przyjęcia projektu uchwały w sprawie Obszaru Chronionego Krajobrazu Wydm
Kotliny Toruńsko-Bydgoskiej - część wschodnia i zachodnia**

Na podstawie art. 18 ust. 2 pkt. 15 ustawy z dnia 8 marca 1990 r. o samorządzie gminnym (Dz.U. z 2018 r. poz. 994 ze zm.¹⁾) oraz art. 23 ust 3 ustawy z dnia 16 kwietnia 2004 r. o ochronie przyrody (Dz.U. z 2018 r. poz.1614 ze zm.)

Rada Miejska uchwała, co następuje:

§ 1. Uzgadnia projekt uchwały Sejmiku Województwa Kujawsko-Pomorskiego w sprawie przyjęcia projektu uchwały w sprawie Obszaru Chronionego Krajobrazu Wydm Kotliny Toruńsko-Bydgoskiej - część wschodnia i zachodnia, przyjęty uchwałą XLVII/778/18 Sejmiku Województwa Kujawsko-Pomorskiego z dnia 25 czerwca 2018r.

§ 2. Wykonanie uchwały powierza się Burmistrzowi Więcborka.

§ 3. Uchwała wchodzi w życie z dniem podjęcia.

Przewodnicząca Rady
Miejskiej w Więcborku

Grażyna Witczak

¹⁾Zmiana tekstu jednolitego wymienionej ustawy zostały ogłoszone w Dz.U. z 2018 poz. 1000,1349 i 1432.

UCHWAŁA NR XLVII/778/18
SEJMIKU WOJEWÓDZTWA KUJAWSKO-POMORSKIEGO
z dnia 25 czerwca 2018 r.

w sprawie przyjęcia projektu uchwały w sprawie Obszaru Chronionego Krajobrazu Wydm Kotliny Toruńsko-Bydgoskiej - część wschodnia i zachodnia

Na podstawie art. 23 ust. 2 i ust. 3 ustawy z dnia 16 kwietnia 2004 r. o ochronie przyrody (Dz. U. z 2018 r. poz. 142, 10 i 650) uchwała się, co następuje:

§ 1. Przyjmuje się projekt uchwały w sprawie Obszaru Chronionego Krajobrazu Wydm Kotliny Toruńsko-Bydgoskiej - część wschodnia i zachodnia.

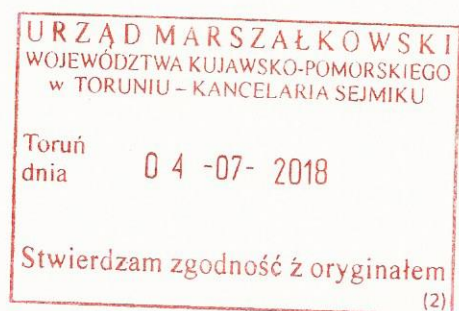
§ 2. Projekt uchwały, o którym mowa w § 1, stanowi załącznik do niniejszej uchwały.

§ 3. Przedmiotowy projekt uchwały przekazuje się do Rady Gminy Drzycim, Rady Gminy Jezewo, Rady Miejskiej w Świeciu, Rady Gminy Kamień Krajeński, Rady Gminy Kęsowo, Rady Gminy Mrocza, Rady Gminy Sępólno Krajeńskie, Rady Gminy Sośno, Rady Gminy Więcbork, Rady Gminy Dragacz, Rady Miejskiej w Nowem, Rady Gminy Warlubie, Rady Gminy Bukowiec, Rady Gminy Pruszcz, Rady Gminy Gostycyn, Rady Miejskiej w Koronowie, Rady Miejskiej w Mroczy, Rady Gminy Sicienko, Rady Gminy Sadki, Rady Miejskiej w Nakle nad Notecią, Rady Miejskiej w Kcyni, Rady Gminy Dąbrowa Biskupia, Rady Gminy Inowrocław, Rady Miejskiej w Gniewkowie, Rady Miasta Torunia, Rady Gminy Wielka Nieszawka, Rady Miejskiej Jabłonowo Pomorskie, Rady Gminy Grudziądz, Rady Gminy Gruta, Rady Miejskiej Łasin, Rady Gminy Świecie na Osą, Rady Gminy Rogóźno, Rady Gminy Zbiczno, Rady Gminy Ryńsk, Rady Miejskiej Radzyna Chełmińskiego, Rady Gminy Dębowa Łąka, Rady Gminy Golub-Dobrzyń, Rady Gminy Chełmża, Rady Gminy Płużnica, Rady Gminy Bytoń, Rady Gminy Topólka, Rady Miejskiej w Piotrkowie Kujawskim, Rady Gminy Lipno, Rady Gminy Wielgie, Rady Miejskiej w Lipnie, Rady Miejskiej w Skępem; Rady Gminy Skrwilno, Rady Gminy Rogowo, Radzie Miejskiej w Izbicy Kujawskiej, Rady Miejskiej w Janowcu Wielkopolskim, Rady Miejskiej w Szubinie, Rady Miejskiej w Żninie, Rady Miejskiej w Barcinie, Rady Gminy w Dąbrowie, Rady Gminy Gąsawa, Rady Miejskiej w Mogilnie, Rady Miejskiej w Strzelnie, Rady Gminy Jeziora Wielkie, Rady Gminy Białe Błota, Rady Gminy Nowa Wieś Wielka, Rady Gminy Rojewo, Rady Miejskiej w Solcu Kujawskim, Rady Miasta Bydgoszczy, Rady Gminy Brzuze, Rady Gminy Chrostkowo, Rady Gminy Kikół, Rady Gminy Zbójno, Rady Gminy Aleksandrowa Kujawskiego, Rady Gminy Bobrowniki, Rady Gminy Czernikowo, Rady Gminy Fabianki, Rady Gminy Lubanie, Rady Gminy Raciążek, Rady Gminy Waganiec, Rady Miejskiej Aleksandrowa Kujawskiego, Rady Miejskiej Ciechocinka, Rady Miejskiej Nieszawa, Rady Miejskiej w Grudziądzu, Rady Gminy Stolno, Rady Gminy Łubianka, Rady Gminy Łysomice, Rady Gminy Zławieś Wielka, Rady Gminy Osielsko, Rady Gminy Lubiewo, Rady Gminy Cekcyn, Rady Gminy Lniano, Rady Gminy Osie, Rady Gminy Śliwice, Rady Gminy Bartniczka, Rady Gminy Brodnica, Rady Miejskiej w Brodnicy, Rady Gminy Brzozie, Rady Gminy Ciechocin, Rady Miejskiej w Górznie, Rady Miasta Golubia-Dobrzynia, Rady Miejskiej Jabłonowa Pomorskiego, Rady Miejskiej w Kowalewie Pomorskim, Rady Gminy Lubicz, Rady Gminy Obrowo, Rady Gminy Osiek, Rady Gminy Radomin, Rady Gminy

Wąpielsk, Rady Gminy Bobrowo oraz Regionalnego Dyrektora Ochrony Środowiska w Bydgoszczy w celu uzgodnienia.

§ 4. Wykonanie uchwały powierza się Zarządowi Województwa Kujawsko-Pomorskiego.

§ 5. Uchwała wchodzi w życie z dniem podjęcia.



Przewodniczący Sejmiku

Ryszard Bober

1

Główny Specjalista

Anna Sobierajska (1)

1. Przedmiot regulacji:

Zakres regulacji dotyczy przyjęcia projektu uchwały w sprawie Obszaru Chronionego Krajobrazu Wydm Kotliny Toruńsko-Bydgoskiej - część wschodnia i zachodnia.

2. Podstawa prawna:

- ustawa z dnia 16 kwietnia 2004 r. o ochronie przyrody (Dz. U. z 2018 r. poz. 142, 10 i 650):

Art. 23. 2. Wyznaczenie obszaru chronionego krajobrazu następuje w drodze uchwały sejmiku województwa, która określa jego nazwę, położenie, obszar, sprawującego nadzór, ustalenia dotyczące czynnej ochrony ekosystemów oraz zakazy właściwe dla danego obszaru chronionego krajobrazu lub jego części, wybrane spośród zakazów wymienionych w art. 24 ust. 1, wynikające z potrzeb jego ochrony. Likwidacja lub zmniejszenie obszaru chronionego krajobrazu następuje w drodze uchwały sejmiku województwa, wyłącznie z powodu bezpowrotnej utraty wyróżniającego się krajobrazu o zróżnicowanych ekosystemach i możliwości zaspokajania potrzeb związanych z turystyką i wypoczynkiem.

3. Projekty uchwał sejmiku województwa, o których mowa w ust. 2, wymagają uzgodnienia z właściwą miejscowo radą gminy oraz właściwym regionalnym dyrektorem ochrony środowiska.

3. Uzgodnienia wymagane przepisami prawa (łącznie z przepisami wewnętrznymi):

Zgodnie z art. 23 ust. 3 ustawy o ochronie przyrody, projekt uchwały, stanowiący załącznik do niniejszej uchwały, zostanie przedstawiony Radzie Gminy Drzycim, Radzie Gminy Jeżewo, Radzie Miejskiej w Świeciu, Radzie Gminy Kamień Krajeński, Radzie Gminy Kęsowo, Radzie Gminy Mrocza, Radzie Gminy Sępólno Krajeńskie, Radzie Gminy Sośno, Radzie Gminy Więcbork, Radzie Gminy Dragacz, Radzie Miejskiej w Nowem, Radzie Gminy Warlubie, Radzie Gminy Bukowiec, Radzie Gminy Pruszcz, Radzie Gminy Gostycyn, Radzie Miejskiej w Koronowie, Radzie Miejskiej w Mroczy, Radzie Gminy Sicienko, Radzie Gminy Sadki, Radzie Miejskiej w Nakle nad Notecią, Radzie Miejskiej w Kcyni, Radzie Gminy Dąbrowa Biskupia, Radzie Gminy Inowrocław, Radzie Miejskiej w Gniewkowie, Radzie Miasta Torunia, Radzie Gminy Wielka Nieszawka, Radzie Miejskiej Jabłonowo Pomorskie, Radzie Gminy Grudziądz, Radzie Gminy Gruta, Radzie Miejskiej Łasin, Radzie Gminy Świecie na Osą, Radzie Gminy Rogóźno, Radzie Gminy Zbiczno, Radzie Gminy Ryńsk, Radzie Miejskiej Radzyna Chełmińskiego, Radzie Gminy Dębowa Łąka, Radzie Gminy Golub-Dobrzyń, Radzie Gminy Chełmża, Radzie Gminy Płużnica, Radzie Gminy Bytoń, Radzie Gminy Topólka, Radzie Miejskiej w Piotrkowie Kujawskim, Radzie Gminy Lipno, Radzie Gminy Wielgie, Radzie Miejskiej w Lipnie, Radzie Miejskiej w Skępem; Radzie Gminy Skrwilno, Radzie Gminy Rogowo, Radzie Miejskiej w Izbicy Kujawskiej, Radzie Miejskiej w Janowcu Wielkopolskim, Radzie Miejskiej w Szubinie, Radzie Miejskiej w Żninie, Radzie Miejskiej w Barcinie, Radzie Gminy w Dąbrowie, Radzie Gminy Gąsawa, Radzie Miejskiej w Mogilnie, Radzie Miejskiej w Strzelnie, Radzie Gminy Jeziora Wielkie, Radzie Gminy Białe Błota, Radzie Gminy Nowa Wieś Wielka, Radzie Gminy Rojewo, Radzie Miejskiej w Solcu Kujawskim, Radzie Miasta Bydgoszczy, Radzie Gminy Brzuze, Radzie Gminy Chrostkowo, Radzie Gminy Kikół, Radzie Gminy Zbójno, Radzie Gminy Aleksandrowa Kujawskiego, Radzie Gminy Bobrowniki, Radzie Gminy Czernikowo, Radzie Gminy Fabianki, Radzie Gminy Lubanie, Radzie Gminy Raciążek, Radzie Gminy Waganiec, Radzie Miejskiej Aleksandrowa Kujawskiego, Radzie Miejskiej Ciechocinka, Radzie Miejskiej Nieszawa, Radzie Miejskiej w Grudziądzu, Radzie Gminy Stolno, Radzie Gminy Łubianka, Radzie Gminy Łysomice, Radzie Gminy Zławieś Wielka, Radzie Gminy Osielsko, Radzie Gminy Lubiewo, Radzie Gminy Cekcyn, Radzie Gminy Lniano, Radzie Gminy Osie, Radzie Gminy Śliwice, Radzie Gminy Bartniczka, Radzie Gminy Brodnica, Radzie Miejskiej w Brodnicy, Radzie Gminy Brzozie, Radzie Gminy

Ciechocin, Radzie Miejskiej w Górznie, Radzie Miasta Golubia-Dobrzynia, Radzie Miejskiej Jabłonowa Pomorskiego, Radzie Miejskiej w Kowalewie Pomorskim, Radzie Gminy Lubicz, Radzie Gminy Obrowo, Radzie Gminy Osiek, Radzie Gminy Radomin, Radzie Gminy Wąpielsk, Radzie Gminy Bobrowo oraz Regionalnemu Dyrektorowi Ochrony Środowiska w Bydgoszczy w celu uzgodnienia.

4. Uzasadnienie merytoryczne:

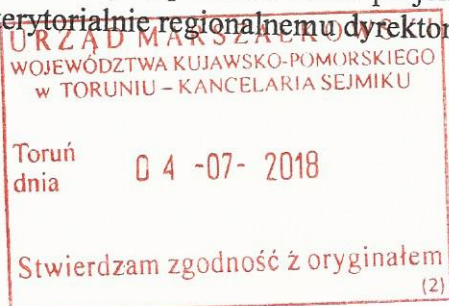
Samorząd Województwa Kujawsko-Pomorskiego, zgodnie z ustawą z dnia 23 stycznia 2009 r. o zmianie niektórych ustaw w związku ze zmianami w organizacji i podziale zadań administracji publicznej w województwie (Dz. U. z 2009 r. Nr 92 poz.753), z dniem 1 sierpnia 2009 r. przejął kompetencje w zakresie obszarów chronionego krajobrazu. Jak wynika z art. 23 ust. 1 ustawy z dnia 16 kwietnia 2004 r. o ochronie przyrody (Dz. U. z 2018 r. poz. 142, 10 i 650), obszar chronionego krajobrazu obejmuje tereny chronione ze względu na wyróżniający się krajobraz o zróżnicowanych ekosystemach, wartościowe ze względu na możliwość zaspokajania potrzeb związanych z turystyką i wypoczynkiem lub pełnioną funkcją korytarzy ekologicznych.

Obszar Chronionego Krajobrazu Wydm Kotliny Toruńsko-Bydgoskiej - część wschodnia i zachodnia został pierwotnie powołany rozporządzeniem Wojewody Bydgoskiego nr 9/91 z dnia 14 czerwca 1991 r. w sprawie utworzenia 22 obszarów chronionego krajobrazu w województwie bydgoskim. Na podstawie art. 35 ust. 1 ustawy z dnia 23 stycznia 2009 r. o zmianie niektórych ustaw w związku ze zmianami w organizacji i podziale zadań administracji publicznej w województwie (Dz. U. z 2009 r. Nr 92, poz. 753 z późn. zm.) rozporządzenie z 1991 r. powołujące analizowany obszar straciło moc prawną i zostało zastąpione w pierw. uchwałą Nr VI/106/11 Sejmiku Województwa Kujawsko-Pomorskiego z dnia 21 marca 2011 r. w sprawie obszarów chronionego krajobrazu (Dz. Urz. Woj. Kujawsko-Pomorskiego Nr 99, poz. 793), a następnie uchwałą Nr X/250/15 Sejmiku Województwa Kujawsko-Pomorskiego z dnia 24 sierpnia 2015 r. w sprawie Obszaru Chronionego Krajobrazu Wydm Kotliny Toruńsko-Bydgoskiej - część wschodnia i zachodnia (Dz. Urz. Woj. Kujawsko-Pomorskiego z 2015 r., poz. 2571).

Konieczność korekty granic i ich doprecyzowania oraz sygnały z gmin położonych w przedmiotowym obszarze chronionego krajobrazu były przyczyną podjęcia prac nad przedmiotowym nowym aktem prawnym.

5. Ocena skutków regulacji:

Przyjęcie projektu uchwały w sprawie Obszaru Chronionego Krajobrazu Wydm Kotliny Toruńsko-Bydgoskiej - część wschodnia i zachodnia umożliwi, zgodne z zapisem ustawowym, przedstawienie projektu do właściwej miejscowo rady gminy oraz właściwemu terytorialnie regionalnemu dyrektorowi ochrony środowiska w celu uzgodnienia.



Główny Specjalista

Anna Sobierajska (1)

PROJEKT

Załącznik do uchwały XLVII/778/18
Sejmiku Województwa Kujawsko-Pomorskiego
z dnia 25 czerwca 2018 r.

UCHWAŁA NR
SEJMIKU WOJEWÓDZTWA KUJAWSKO-POMORSKIEGO
z dnia 2018 r.

w sprawie **Obszaru Chronionego Krajobrazu Wydm Kotliny Toruńsko-Bydgoskiej - część wschodnia i zachodnia**

Na podstawie art. 23 ust. 2 ustawy z dnia 16 kwietnia 2004 r. o ochronie przyrody (Dz. U. z 2018 r. poz. 142, 10 i 650) uchwała się, co następuje:

§ 1. 1 Wyznacza się Obszar Chronionego Krajobrazu Wydm Kotliny Toruńsko-Bydgoskiej - część wschodnia i zachodnia, zwany dalej „OChK Wydm Kotliny Toruńsko-Bydgoskiej - część wschodnia i zachodnia”.

2. Położenie i opis granic OChK Wydm Kotliny Toruńsko-Bydgoskiej - część wschodnia i zachodnia określa załącznik nr 1 do niniejszej uchwały.

§ 2. Mapa OChK Wydm Kotliny Toruńsko-Bydgoskiej - część wschodnia i zachodnia stanowi załącznik nr 2 do niniejszej uchwały.

§ 3. Wykaz współrzędnych punktów załamania granicy OChK Wydm Kotliny Toruńsko-Bydgoskiej - część wschodnia i zachodnia stanowi załącznik nr 3 do niniejszej uchwały.

§ 4. Ustalenia dotyczące czynnej ochrony ekosystemów na terenie OChK Wydm Kotliny Toruńsko-Bydgoskiej - część wschodnia i zachodnia polegają na:

- 1) w obrębie ekosystemów leśnych:
 - a) utrzymanie ciągłości i trwałości ekosystemów leśnych, niedopuszczenie do ich nadmiernego użytkowania oraz fragmentacji,
 - b) zachowanie i unaturalnianie istniejących ekosystemów leśnych,
 - c) wykorzystywanie do odnowień gatunków właściwych dla danego siedliska, zaniechanie wykorzystywania gatunków obcych rodzimej florze i stopniowe ich usuwanie,
 - d) ograniczanie stosowania w odnowieniach gatunków rodzimych ale będących poza granicami naturalnego zasięgu,
 - e) utrzymywanie stref ekotonowych stanowiących bufor ochronny dla ekosystemów leśnych, urozmaicających krajobraz i charakteryzujących się zarazem dużą bioróżnorodnością,
 - f) wykorzystanie lasów dla celów rekreacyjno-krajoznawczych i edukacyjnych w oparciu o wyznaczone szlaki turystyczne. Dążenie do odpowiedniego kształtowania i udostępniania szlaków turystycznych w celu skanalizowania ruchu i ograniczenia presji na siedliska leśne,
 - g) prowadzenie racjonalnej gospodarki leśnej, w tym zachowanie stateczności wydm i stref krawędziowych oraz pozostawienie drzew dziuplastych i części obumarłych do całkowitego rozkładu, przy zachowaniu bezpieczeństwa,

- h) prowadzenie racjonalnej gospodarki łowieckiej, w szczególności poprzez dostosowanie liczebności populacji zwierząt łownych związanych z ekosystemami leśnymi do warunków środowiskowych,
 - i) zwalczanie szkodników owadzych i patogenów grzybowych poprzez zastosowanie metod mechanicznych lub biologicznych, stosowanie metod chemicznych tylko w przypadku braku alternatywy,
 - j) skracanie długości granic polno-leśnych w kompleksach lasów, poprzez zalesianie przyległych terenów rolnych w oparciu o istniejące uwarunkowania i możliwości.
- 2) w obrębie ekosystemów nieleśnych:
- a) zwiększanie lesistości poprzez dolesienia na gruntach nieprzydatnych rolniczo,
 - b) utrzymanie i przeciwdziałanie zarastaniu łąk, pastwisk i torfowisk poprzez koszenie i wypas, a także mechaniczne usuwanie samosiewów drzew i krzewów z terenów otwartych
 - c) unikanie dalszej fragmentacji łąk i pastwisk,
 - d) ograniczanie zmiany użytków zielonych na grunty orne, niedopuszczanie do przeorywania użytków zielonych, propagowanie powrotu do użytkowania łąkowego gruntów wykorzystywanych jako rolne wzdłuż rowów i lokalnych obniżen terenu,
 - e) preferowana ochrona roślin przed szkodnikami metodami biologicznymi zamiast chemicznych,
 - f) ochrona zieleni wiejskiej w postaci zadrzewień śródpolnych i przydrożnych, a także parków wiejskich,
 - g) zachowanie śródłąkowych i śródpolnych zadrzewień z rodzimymi gatunkami,
 - h) zachowanie śródpolnych oczek wodnych, zabagnień i podmokłości,
 - i) utrzymywanie terenów otwartych poprzez ograniczenie stosowania ogrodzeń mogących stanowić barierę dla migracji zwierząt oraz mogących stanowić dysonans w krajobrazie (zaleca się stosować materiały naturalne - drewno oraz kolorystykę nawiązująca do otoczenia),
 - j) propagowanie wśród rolników działań zmierzających do utrzymania trwałych użytków zielonych, zgodnie z wymaganiami zbiorowisk łąkowych, propagowanie gospodarstw prowadzących produkcję mieszaną, promowanie agorturystyki i rolnictwa ekologicznego,
 - k) wprowadzanie różnorodnych form zieleni na terenach zurbanizowanych,
 - l) zwiększanie lesistości poprzez dolesienia na gruntach nieprzydatnych rolniczo.
- 3) w obrębie ekosystemów wodnych:
- a) zachowanie istniejących zbiorników wodnych, w tym starorzeczy oraz cieków z pasem roślinności okalającej,
 - b) stabilizacja poziomu lustra wody w jeziorach,
 - c) zachowanie naturalnej dostępności do linii brzegowej rzek i jezior,
 - d) retencjonowanie wód dla realizacji celów ekologicznych,
 - e) dla ochrony przed zanieczyszczeniami obszarowymi wprowadzanie zadrzewień i zakrzewień na tereny nadbrzeżne oraz w bezpośrednich zlewniach jezior.
- 4) inne rekomendacje:

- a) zachowanie zgodności z ustaleniami wynikającymi z planu ochrony dla rezerwatu przyrody: „Łążyn”,
- b) dostosowywanie nowej zabudowy do historycznie kształtowanych założeń ruralistycznych wsi, z preferowaniem stopniowego uzupełnienia zabudowy już istniejącej (unikanie rozproszenia nowej zabudowy),
- c) zachowanie drożności korytarzy ekologicznych i korytarzy migracji dużych zwierząt poprzez m. in. ograniczanie zabudowy i zwiększanie lesistości,
- d) rozwój turystyki przyrodniczej,
- e) propagowanie tradycyjnych form architektury regionalnej,
- f) odtwarzanie dawnych/historycznych funkcjonalnych układów terenów zieleni oraz parków podworskich, w tym przywracanie zadrzewień przydrożnych,
- g) ochrona lub poprawa ekspozycji obiektów zabytkowych,
- h) renowacja/rekultywacja terenów zdegradowanych.

§ 5. Na obszarze OChK Wydm Kotliny Toruńsko-Bydgoskiej - część wschodnia i zachodnia, wprowadza się następujące zakazy:

- 1) zabijania dziko występujących zwierząt, niszczenia ich nor, legowisk, innych schronień i miejsc rozrodu oraz tarlisk, złożonej ikry, z wyjątkiem amatorskiego połowu ryb oraz wykonywania czynności związanych z racjonalną gospodarką rolną, leśną, rybacką i łowiecką;
- 2) realizacji przedsięwzięć mogących znacząco oddziaływać na środowisko w rozumieniu przepisów ustawy z dnia 3 października 2008 r. o udostępnianiu informacji o środowisku i jego ochronie, udziale społeczeństwa w ochronie środowiska oraz o ocenach oddziaływania na środowisko;
- 3) likwidowania i niszczenia zadrzewień śródpolnych, przydrożnych i nadwodnych, jeżeli nie wynikają one z potrzeby ochrony przeciwpowodziowej i zapewnienia bezpieczeństwa ruchu drogowego lub wodnego lub budowy, odbudowy, utrzymania, remontów lub naprawy urządzeń wodnych;
- 4) wykonywania prac ziemnych trwale zniekształcających rzeźbę terenu, z wyjątkiem prac związanych z zabezpieczeniem przeciwsztormowym, przeciwpowodziowym lub przeciwsuwiskowym lub utrzymaniem, budową, odbudową, naprawą lub remontem urządzeń wodnych;
- 5) dokonywania zmian stosunków wodnych, jeżeli służą innym celom niż ochrona przyrody lub zrównoważone wykorzystanie użytków rolnych i leśnych oraz racjonalna gospodarka wodna lub rybacka;
- 6) likwidowania naturalnych zbiorników wodnych, starorzeczy i obszarów wodno-błotnych;
- 7) budowania nowych obiektów budowlanych w pasie szerokości 100 m od:
 - a) linii brzegów rzek, jezior i innych naturalnych zbiorników wodnych,
 - b) zasięgu lustra wody w sztucznych zbiornikach wodnych usytuowanych na wodach płynących przy normalnym poziomie piętrzenia określonym w pozwoleniu wodnoprawnym,
o którym mowa w art. 389 pkt 1 ustawy z dnia 20 lipca 2017 r. - Prawo wodne
- z wyjątkiem urządzeń wodnych oraz obiektów służących prowadzeniu racjonalnej gospodarki rolnej, leśnej lub rybackiej.

ODPIS

§ 6. Na części terenów gmin Nowa Wieś Wielka, Rojewo, Solec Kujawski, które to tereny szczegółowo są opisane poprzez podanie ich punktów załamania granicy w załączniku nr 4 do niniejszej uchwały nie obowiązują zakazy o których mowa w § 5 pkt 3, 7.

§ 7. Na części terenów gmin Białe Błota i Solec Kujawski, które to tereny szczegółowo są opisane poprzez podanie ich punktów załamania granicy w załączniku nr 5 do niniejszej uchwały nie obowiązują zakazy o których mowa w § 5 pkt 1, 4, 5.

§ 8. Na części terenów gminy Solec Kujawski, które to tereny są szczegółowo opisane poprzez podanie ich punktów załamania granicy w załączniku nr 6 do niniejszej uchwały, zasięg terytorialny zakazu, o którym mowa w § 5 pkt 7 zmniejsza się z pasa szerokości 100 m do 10 m.

§ 9. Nadzór nad Obszarem Chronionego Krajobrazu Wydm Kotliny Toruńsko-Bydgoskiej - część wschodnia i zachodnia sprawuje Marszałek Województwa Kujawsko-Pomorskiego.

§ 10. Wykonanie uchwały powierza się Zarządowi Województwa Kujawsko-Pomorskiego.

§ 11. Traci moc uchwała Nr VI/106/11 Sejmiku Województwa Kujawsko-Pomorskiego z dnia 21 marca 2011 r. w sprawie Obszarów Chronionego Krajobrazu w części (zał. nr 11) dotyczącej Obszaru Chronionego Krajobrazu Wydm Kotliny Toruńsko-Bydgoskiej - część wschodnia i zachodnia (Dz. Urz. Woj. Kujawsko-Pomorskiego Nr 99, poz. 793).

§ 12. Uchwała wchodzi w życie po upływie 14 dni od dnia ogłoszenia w Dzienniku Urzędowym Województwa Kujawsko-Pomorskiego.



Główny Specjalista

Anna Sabierajska (1)

UZASADNIENIE

1. Przedmiot regulacji:

Zakres regulacji dotyczy przyjęcia uchwały w sprawie Obszaru Chronionego Krajobrazu Wydm Kotliny Toruńsko-Bydgoskiej - część wschodnia i zachodnia.

2. Podstawa prawna:

- ustawa z dnia 16 kwietnia 2004 r. o ochronie przyrody (Dz. U. z 2018 r. poz. 142, 10 i 650):

Art. 23. 2. Wyznaczenie obszaru chronionego krajobrazu następuje w drodze uchwały sejmiku województwa, która określa jego nazwę, położenie, obszar, sprawującego nadzór, ustalenia dotyczące czynnej ochrony ekosystemów oraz zakazy właściwe dla danego obszaru chronionego krajobrazu lub jego części, wybrane spośród zakazów wymienionych w art. 24 ust. 1, wynikające z potrzeb jego ochrony. Likwidacja lub zmniejszenie obszaru chronionego krajobrazu następuje w drodze uchwały sejmiku województwa, wyłącznie z powodu bezpowrotnej utraty wyróżniającego się krajobrazu o zróżnicowanych ekosystemach i możliwości zaspokajania potrzeb związanych z turystyką i wypoczynkiem.

3. Projekty uchwał sejmiku województwa, o których mowa w ust. 2, wymagają uzgodnienia z właściwą miejscowo radą gminy oraz właściwym regionalnym dyrektorem ochrony środowiska.

3. Konsultacje wymagane przepisami prawa (łącznie z przepisami wewnętrznymi):

Zgodnie z art. 23 ust. 3 ustawy o ochronie przyrody, projekt uchwały, stanowiący załącznik do niniejszej uchwały, zostanie przedstawiony Radzie Gminy Drzycim, Radzie Gminy Jeżewo, Radzie Miejskiej w Świeciu, Radzie Gminy Kamień Krajeński, Radzie Gminy Kęsowo, Radzie Gminy Mrocza, Radzie Gminy Sępólno Krajeńskie, Radzie Gminy Sośno, Radzie Gminy Więcbork, Radzie Gminy Dragacz, Radzie Miejskiej w Nowem, Radzie Gminy Warlubie, Radzie Gminy Bukowiec, Radzie Gminy Pruszcz, Radzie Gminy Gostycyn, Radzie Miejskiej w Koronowie, Radzie Miejskiej w Mroczy, Radzie Gminy Sicienko, Radzie Gminy Sadki, Radzie Miejskiej w Nakle nad Notecią, Radzie Miejskiej w Kcyni, Radzie Gminy Dąbrowa Biskupia, Radzie Gminy Inowrocław, Radzie Miejskiej w Gniewkowie, Radzie Miasta Torunia, Radzie Gminy Wielka Nieszawka, Radzie Miejskiej Jabłonowo Pomorskie, Radzie Gminy Grudziądz, Radzie Gminy Gruta, Radzie Miejskiej Łasin, Radzie Gminy Świecie na Osą, Radzie Gminy Rogóźno, Radzie Gminy Zbiczno, Radzie Gminy Ryńsk, Radzie Miejskiej Radzynia Chełmińskiego, Radzie Gminy Dębowa Łąka, Radzie Gminy Golub-Dobrzyń, Radzie Gminy Chełmża, Radzie Gminy Płużnica, Radzie Gminy Bytoń, Radzie Gminy Topólka, Radzie Miejskiej w Piotrkowie Kujawskim, Radzie Gminy Lipno, Radzie Gminy Wielgie, Radzie Miejskiej w Lipnie, Radzie Miejskiej w Skępem; Radzie Gminy Skrwilno, Radzie Gminy Rogowo, Radzie Miejskiej w Izbicy Kujawskiej, Radzie Miejskiej w Janowcu Wielkopolskim, Radzie Miejskiej w Szubinie, Radzie Miejskiej w Żninie, Radzie Miejskiej w Barcinie, Radzie Gminy w Dąbrowie, Radzie Gminy Gąsawa, Radzie Miejskiej w Mogilnie, Radzie Miejskiej w Strzelnie, Radzie Gminy Jeziora Wielkie, Radzie Gminy Białe Błota, Radzie Gminy Nowa Wieś Wielka, Radzie Gminy Rojewo, Radzie Miejskiej w Solcu Kujawskim, Radzie Miasta Bydgoszczy, Radzie Gminy Brzuze, Radzie Gminy Chrostkowo, Radzie Gminy Kikół, Radzie Gminy Zbójno, Radzie Gminy Aleksandrowa Kujawskiego, Radzie Gminy Bobrowniki, Radzie Gminy Czernikowo, Radzie Gminy Fabianki, Radzie Gminy Lubanie, Radzie Gminy Raciążek, Radzie Gminy Waganiec, Radzie Miejskiej Aleksandrowa Kujawskiego, Radzie Miejskiej Ciechocinka, Radzie Miejskiej Nieszawa, Radzie Miejskiej w Grudziądzu, Radzie Gminy Stolno, Radzie Gminy Łubianka, Radzie Gminy Łysomice, Radzie Gminy Zławieś Wielka, Radzie Gminy Osielsko, Radzie Gminy Lubiewo, Radzie Gminy Cekcyn, Radzie Gminy Lniano, Radzie Gminy Osie, Radzie Gminy Śliwice, Radzie Gminy Bartniczka, Radzie Gminy Brodnica, Radzie Miejskiej w Brodnicy, Radzie Gminy Brzozie, Radzie Gminy

Ciechocin, Radzie Miejskiej w Górznie, Radzie Miasta Golubia-Dobrzynia, Radzie Miejskiej Jabłonowa Pomorskiego, Radzie Miejskiej w Kowalewie Pomorskim, Radzie Gminy Lubicz, Radzie Gminy Obrowo, Radzie Gminy Osiek, Radzie Gminy Radomin, Radzie Gminy Wąpielsk, Radzie Gminy Bobrowo oraz Regionalnemu Dyrektorowi Ochrony Środowiska w Bydgoszczy w celu uzgodnienia – punkt ten zostanie uzupełniony po przeprowadzeniu procesu uzgodnień.

4. Uzasadnienie merytoryczne:

Samorząd Województwa Kujawsko-Pomorskiego, zgodnie z ustawą z dnia 23 stycznia 2009 r. o zmianie niektórych ustaw w związku ze zmianami w organizacji i podziale zadań administracji publicznej w województwie (Dz. U. z 2009 r. Nr 92 poz.753), z dniem 1 sierpnia 2009 r. przejął kompetencje w zakresie obszarów chronionego krajobrazu. Jak wynika z art. 23 ust. 1 ustawy z dnia 16 kwietnia 2004 r. o ochronie przyrody (Dz. U. z 2018 r. poz. 142, 10 i 650), obszar chronionego krajobrazu obejmuje tereny chronione ze względu na wyróżniający się krajobraz o zróżnicowanych ekosystemach, wartościowe ze względu na możliwość zaspokajania potrzeb związanych z turystyką i wypoczynkiem lub pełnioną funkcją korytarzy ekologicznych.

Obszar Chronionego Krajobrazu Wydm Kotliny Toruńsko-Bydgoskiej - część wschodnia i zachodnia został pierwotnie powołany rozporządzeniem Wojewody Bydgoskiego nr 9/91 z dnia 14 czerwca 1991 r. w sprawie utworzenia 22 obszarów chronionego krajobrazu w województwie bydgoskim. Na podstawie art. 35 ust. 1 ustawy z dnia 23 stycznia 2009 r. o zmianie niektórych ustaw w związku ze zmianami w organizacji i podziale zadań administracji publicznej w województwie (Dz. U. z 2009 r. Nr 92, poz. 753 z późn. zm.) rozporządzenie z 1991 r. powołujące analizowany obszar straciło moc prawną i zostało zastąpione w pierw uchwałą Nr VI/106/11 Sejmiku Województwa Kujawsko-Pomorskiego z dnia 21 marca 2011 r. w sprawie obszarów chronionego krajobrazu (Dz. Urz. Woj. Kujawsko-Pomorskiego Nr 99, poz. 793), a następnie uchwałą Nr X/250/15 Sejmiku Województwa Kujawsko-Pomorskiego z dnia 24 sierpnia 2015 r. w sprawie Obszaru Chronionego Krajobrazu Wydm Kotliny Toruńsko-Bydgoskiej - część wschodnia i zachodnia (Dz. Urz. Woj. Kujawsko-Pomorskiego z 2015 r., poz. 2571). Naczelny Sąd Administracyjny orzeczeniem z dnia 10 października 2017 r. (II OSK 2507/16) oddalił skargę kasacyjną Województwa Kujawsko-Pomorskiego od powyższego wyroku uchylając tym samym uchwałą Nr X/250/15 Sejmiku Województwa Kujawsko-Pomorskiego z dnia 24 sierpnia 2015 r. w sprawie Obszaru Chronionego Krajobrazu Wydm Kotliny Toruńsko-Bydgoskiej - część wschodnia i zachodnia (Dz. Urz. Woj. Kujawsko-Pomorskiego z 2015 r., poz. 2571) w całości.

Troszcząc się o zrównoważony rozwój całego województwa, w tym także na obszarach chronionego krajobrazu oraz mając też na względzie potrzeby zgłaszane przez podmioty gospodarcze, samorządy gminne i mieszkańców opracowano dla przedmiotowego obszaru chronionego krajobrazu dokumentację w zakresie oceny zachowania i wartości krajobrazów wyróżnionych z elementami audytu krajobrazowego. Wykonane prace polegały m. in. na doprecyzowaniu granicy Obszaru Chronionego Krajobrazu Wydm Kotliny Toruńsko-Bydgoskiej - część wschodnia i zachodnia w taki sposób aby nawiązywała ona do działek ewidencyjnych lub innych elementów charakterystycznych w terenie. W związku z realizacją budowy drogi ekspresowej S5 na odcinku 4 Tryszczyn-Białe Błota oraz silną presją zabudowy przemysłowej, w wyniku bezpowrotnej utraty wyróżniającego się krajobrazu o zróżnicowanych ekosystemach i możliwości zaspokajania potrzeb związanych z turystyką i wypoczynkiem wyłączono z przedmiotowego obszaru teren położony w południowo-wschodniej części miejscowości Lisi Ogon (gmina Białe Błota) - korekta zachodniej granicy do wewnątrz OChK, do linii rozgraniczającej w/w inwestycji.

Istotnej korekty przebiegu północnej granicy OChK dokonano na obszarze gminy

Białe Błota, na południe od Portu Lotniczego im. Ignacego Jana Paderewskiego Bydgoszcz-Szwederowo. W/w obszary utraciły bezpowrotnie cechy wyróżniającego krajobrazu a fakt, że jest to teren niedostępny tj. ogrodzony, będący we władaniu Zarządu Portu Lotniczego, uniemożliwia to zaspokajania potrzeb związanych z turystyką i wypoczynkiem.

Również w wyniku bezpowrotnej utraty wyróżniającego się krajobrazu o zróżnicowanych ekosystemach i możliwości zaspokajania potrzeb związanych z turystyką i wypoczynkiem wyłączono z przedmiotowego obszaru teren Międzygminnego Kompleksu Unieszkodliwiania Odpadów Komunalnych ProNatura Sp. z o.o. oraz jego sąsiedztwo tj. obszary na położone na granicy gminy Solec Kujawski i miasta Bydgoszcz.

Należy podkreślić, iż na obszarach chronionego krajobrazu powinny obowiązywać ograniczenia właściwe dla danego obszaru, czy też dla jego części, wybrane spośród zakazów, o których mowa w ustawie o ochronie przyrody, a wynikające z potrzeby właściwej ich ochrony. Przy wprowadzaniu przedmiotowych zakazów należy się kierować konstytucyjną zasadą proporcjonalności, zawartą w art. 31 ust. 3 Konstytucji Rzeczypospolitej Polskiej z dnia 2 kwietnia 1997 r. (Dz. U. Nr 78, poz. 483, z późn. zm.), stanowiącą, iż ograniczenia w zakresie korzystania z konstytucyjnych wolności i praw mogą być ustanawiane tylko w ustawie i tylko wtedy, gdy są konieczne w demokratycznym państwie dla jego bezpieczeństwa lub porządku publicznego, bądź dla ochrony środowiska, zdrowia i moralności publicznej, albo wolności i praw innych osób. Zasada proporcjonalności nakazuje organom władzy publicznej użycie jedynie takich środków, które są niezbędne dla osiągnięcia konkretnego celu. Cel ten natomiast ma służyć społeczeństwu oraz powinien być osiągnięty zgodnie z zasadą zrównoważonego rozwoju. Zrównoważony rozwój, zgodnie z art. 3 pkt 50 ustawy z dnia 27 kwietnia 2001 r., Prawo ochrony środowiska (Dz. U. z 2017 r. poz. 519, z późn. zm.), to taki rozwój społeczno-gospodarczy, w którym następuje proces integrowania działań politycznych, gospodarczych i społecznych, z zachowaniem równowagi przyrodniczej oraz trwałości podstawowych procesów przyrodniczych, w celu zagwarantowania możliwości zaspokajania podstawowych potrzeb poszczególnych społeczności lub obywateli zarówno współczesnego pokolenia, jak i przyszłych pokoleń. Powyższa zasada stosowana w odniesieniu do stanowienia zakazów, jakie mają obowiązywać w obszarach chronionego krajobrazu wymaga, aby ograniczenia miały swoje merytoryczne umocowanie i wynikały z rzeczywistej potrzeby ochrony danego obszaru lub jego części.

Kierując się ww. konstytucyjną zasadą proporcjonalności oraz zasadą zrównoważonego rozwoju, w niniejszej uchwale, tak jak w uchwale Nr X/250/15 Sejmiku Województwa Kujawsko-Pomorskiego z dnia 24 sierpnia 2015 r. w sprawie Obszaru Chronionego Krajobrazu Wydm Kotliny Toruńsko-Bydgoskiej - część wschodnia i zachodnia (Dz. Urz. Woj. Kujawsko-Pomorskiego z 2015 r., poz. 2571), nie zastosowano zapisu dotyczącego obowiązywania bezwzględnego zakazu jakim jest: zakaz wydobywania do celów gospodarczych skał, w tym torfu, oraz skamieniałości, w tym kopalnych szczątków roślin i zwierząt, a także minerałów i bursztynu. Uznano, iż wprowadzenie tego zakazu nie jest konieczne dla zachowania ochrony ekosystemów OChK Wydm Kotliny Toruńsko-Bydgoskiej, w tym: zachowania różnorodności biologicznej siedlisk, prowadzenia racjonalnej gospodarki leśnej, polegającej na zachowaniu różnorodności biologicznej siedlisk.

Ponadto nie zastosowano obowiązywania bezwzględnego zakazu jakim jest: zakaz lokalizowania obiektów budowlanych w pasie szerokości 200 m od linii brzegów klifowych oraz w pasie technicznym brzegu morskiego, gdyż na terytorium Obszaru Chronionego Krajobrazu Wydm Kotliny Toruńsko-Bydgoskiej - część wschodnia i zachodnia nie występują tereny położone w pasie szerokości 200 m od linii brzegów klifowych oraz w pasie technicznym brzegu morskiego.

Kierując się wnioskami wynikającymi z przeprowadzonej oceny przyrodniczej, a także analizy gminnych dokumentów planistycznych, wskazuje się na możliwość

wprowadzenia odstępstw od następujących zakazów: „wykonywania prac ziemnych trwale zniekształcających rzeźbę terenu, z wyjątkiem prac związanych z zabezpieczeniem przeciwsztormowym, przeciwpowodziowym lub przeciwosuwiskowym lub utrzymaniem, budową, odbudową, naprawą lub remontem urządzeń wodnych”; „zabijania dziko występujących zwierząt, niszczenia ich nor, legowisk, innych schronień i miejsc rozrodu oraz tarlisk, złożonej ikry, z wyjątkiem amatorskiego połowu ryb oraz wykonywania czynności związanych z racjonalną gospodarką rolną, leśną, rybacką i łowiecką”; „likwidowania i niszczenia zadrzewień śródpolnych, przydrożnych i nadwodnych, jeżeli nie wynikają one z potrzeby ochrony przeciwpowodziowej i zapewnienia bezpieczeństwa ruchu drogowego lub wodnego lub budowy, odbudowy, utrzymania, remontów lub naprawy urządzeń wodnych”.

Zgodnie z treścią rozporządzenia Ministra Środowiska z dnia 11 września 2012 r. w sprawie centralnego rejestru form ochrony przyrody (Dz. U. poz. 1080), dane określające obszar chronionego krajobrazu, winny być sporządzone zgodnie z wytycznymi przyjętymi w rozporządzeniu, tj. określeniem jego powierzchni i opisem jego wartości przyrodniczej oraz modelem pojęciowym danych przestrzennych, określającym strukturę oraz dokładność bazy geometrycznej tej formy ochrony przyrody. Zatem wykonanie opracowania wiązało się z koniecznością uszczegółowienia (doprecyzowania) przebiegu granic Obszaru Chronionego Krajobrazu Wydm Kotliny Toruńsko-Bydgoskiej - część wschodnia i zachodnia.

Zgodnie z uchwałą Nr X/250/15 Sejmiku Województwa Kujawsko-Pomorskiego z dnia 24 sierpnia 2015 r. w sprawie Obszaru Chronionego Krajobrazu Wydm Kotliny Toruńsko-Bydgoskiej - część wschodnia i zachodnia powierzchnia wynosi 29 696,80 ha, a po weryfikacji przebiegu granic i wyłączeń oraz włączeń terenów powierzchnia będzie wynosiła 29 259,83 ha. Różnica wielkości powierzchni między powierzchnią zapisaną w obowiązującej uchwale Sejmiku, a powierzchnią obliczoną po korekcie granicy i doprecyzowaniu jej przebiegu w szczególności do granic działek ewidencyjnych, wynika również z precyzyjnego pomiaru w oparciu o program GIS na bazie pliku źródłowego z granicami gmin (Państwowy Rejestr Granic PRG), który zapewne był inny niż ten w oparciu o który dokonywano wcześniejszego pomiaru. Konieczność opracowania przedmiotowego wykazu współrzędnych punktów załamania granic według określonej metodyki wynika z treści rozporządzenia Ministra Środowiska z dnia 11 września 2012 r. w sprawie centralnego rejestru form ochrony przyrody (Dz. U. poz. 1080).

Dane dotyczące powierzchni Obszaru wyrażone są w hektarach z dokładnością do dwóch miejsc po przecinku, zgodnie z treścią rozporządzenia Prezesa Rady Ministrów z dnia 5 lutego 2014 roku w sprawie określenia wzorów formularzy sprawozdawczych, objaśnień co do sposobu ich wypełniania oraz wzorów kwestionariuszy i ankiet statystycznych stosowanych w badaniach statystycznych ustalonych w programie badań statystycznych statystyki publicznej na rok 2014 (Dz. U. poz. 415, z późn. zm.).

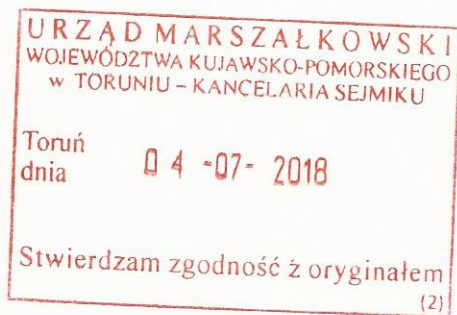
W niniejszej uchwale dokonano także uaktualnienia opisu tekstowego przebiegu granic Obszaru Chronionego Krajobrazu Wydm Kotliny Toruńsko-Bydgoskiej - część wschodnia i zachodnia, doprecyzowując jej przebieg i szczegółowość w porównaniu do opisu zawartego w uchwale Nr X/250/15 Sejmiku Województwa Kujawsko-Pomorskiego z dnia 24 sierpnia 2015 r., w sprawie Obszaru Chronionego Krajobrazu Wydm Kotliny Toruńsko-Bydgoskiej - część wschodnia i zachodnia.

Mając na uwadze powyższe wskazane jest podjęcie nowej uchwały w sprawie Obszaru Chronionego Krajobrazu Wydm Kotliny Toruńsko-Bydgoskiej - część wschodnia i zachodnia. Przyjęcie tej uchwały w dalszym ciągu umożliwi skuteczne kształtowanie polityki ekologicznej i racjonalne zarządzanie zasobami przyrodniczymi, w kontekście m.in. ustaleń dotyczących czynnej ochrony ekosystemów, katalogu obowiązujących zakazów oraz odstępstw od tych zakazów, obowiązujących na terenie obszaru chronionego krajobrazu. Przyjęty w niniejszej uchwale zmieniony katalog zakazów nie narusza właściwej ochrony

wyróżniających się krajobrazów o zróżnicowanych ekosystemach, wartościowych ze względu na możliwość zaspokajania potrzeb związanych z turystyką i wypoczynkiem lub pełnioną funkcją korytarzy ekologicznych, jak również kształtowania i ochrony krajobrazów priorytetowych.

5. Ocena skutków regulacji:

Podjęcie uchwały w sprawie Obszaru Chronionego Krajobrazu Wydm Kotliny Toruńsko-Bydgoskiej - część wschodnia i zachodnia umożliwi indywidualne kształtowanie polityki ekologicznej i racjonalne zarządzanie zasobami przyrodniczymi, w kontekście m.in. ustaleń dotyczących czynnej ochrony ekosystemów, katalogu obowiązujących zakazów oraz odstępstw od tych zakazów obowiązujących na terenie obszaru chronionego krajobrazu, zapewniając jednocześnie utrzymanie właściwego stanu środowiska przyrodniczego, kulturowego oraz właściwej ochrony krajobrazu, zgodnie z zasadą zrównoważonego rozwoju. Ponadto uchwała ta pozwoli spełnić istotne wymogi formalne określone w rozporządzeniu Ministra Środowiska z dnia 11 września 2012 r. w sprawie centralnego rejestru form ochrony przyrody (Dz.U. poz. 1080). Z dniem wejścia w życie niniejszej uchwały, traci moc uchwała Nr X/250/15 Sejmiku Województwa Kujawsko-Pomorskiego z dnia 24 sierpnia 2015 r. w sprawie Obszaru Chronionego Krajobrazu Wydm Kotliny Toruńsko-Bydgoskiej - część wschodnia i zachodnia (Dz. Urz. Woj. Kujawsko-Pomorskiego z 2015 r., poz. 2571).



Główny Specjalista

Anna Sobierajska (1)

1. Nazwa: Obszar Chronionego Krajobrazu Wydm Kotliny Toruńsko-Bydgoskiej – część wschodnia i zachodnia

2. Cel ochrony:

Obszar Chronionego Krajobrazu Wydm Kotliny Toruńsko-Bydgoskiej - część wschodnia i zachodnia powołany został dla ochrony różnorodności biologicznej siedlisk Puszczy Bydgoskiej, którą tworzą zwarte kompleksy lasów świeżych z dominującą sosną. Puszcza porasta jedno z największych w Polsce pól wydm śródlądowych, z przewagą klasycznych wydm parabolicznych. Odkryte fragmenty wydm porastają psammofity, w obniżeniach międzywydmowych występują lasy mieszane i liściaste, a w sąsiedztwie cieków grądy i świetliste dąbrowy. Brzegi jezior porasta roślinność szuwarowa. Na terenie jednostki znajduje się leśny rezerwat przyrody "Łążyn". Ponadto projektowany jest rezerwat torfowiskowy "Piecki Jezuickie". W granicach obszaru odnotowano występowanie szeregu gatunków flory i fauny, w tym m.in. wilka szarego.

3. Położenie i charakterystyka:

OChK Wydm Kotliny Toruńsko-Bydgoskiej jest położony w większości w granicach najwyższej (72-75 m n.p.m) terasy Pradoliny Wisły, pokrytej jednym z największych w Polsce pól wydmowych. Wysokość względna wydm wynosi średnio 10-25 m i dochodzi do 30-45 m. Powierzchnię obszaru pokrywają zwarte kompleksy borów świeżych i częściowo suchych z sosną zwyczajną jako gatunkiem panującym. Omawiany obszar stanowi strefę masowego wypoczynku mieszkańców aglomeracji bydgosko-toruńskiej i pełni ważną rolę w turystyce i rekreacji. W skład tej jednostki wchodzi dwa podobszary obejmujące część wschodnią i zachodnią. Na terenie jednostki znajduje się rezerwat przyrody Łążyn.

Przez obszar przebiegają liczne drogi o znaczeniu krajowym i wojewódzkim, a także linie kolejowe. Rejony miast są ważnymi korytarzami infrastruktury technicznej przecinającymi obszar chronionego krajobrazu.

4. Powierzchnia:

Powierzchnia ogólna OChK Wydm Kotliny Toruńsko-Bydgoskiej wynosi 29 259,83 ha.

ODPIS

Tab. 1. Wykaz powierzchni administracyjnej gmin położonych w granicach OChK Wydm Kotliny Toruńsko-Bydgoskiej.

Lp.	Gmina	Powierzchnia [ha]	Powiat
1.	Białe Błota	3787,61	bydgoski
2.	Nowa Wieś Wielka	8487,61	
3.	Solec Kujawski	12070,80	
4.	Gniewkowo	3933,65	inowrocławski
5.	Rojewo	467,26	
6.	Bydgoszcz	512,89	miasto na prawach powiatu
Razem		29259,83	

5. Opis tekstowy przebiegu granicy:

Część zachodnia

Granica obszaru umownie rozpoczyna się u zbiegu ulic: Bydgoskiej i Przy Lesie we wschodniej części wsi Lisi Ogon. Prowadzi w kierunku północno-wschodnim południową stroną ulicy Bydgoskiej i ulicy Łochowskiej (droga powiatowa nr 1926C) do jej skrzyżowania z drogą prowadzącą do Zakładów „Belma” (działka nr 1953). Następnie granicą administracyjną miasta Bydgoszcz i gminy Białe Błota w kierunku południowym, północno-zachodnim, zachodnim i ponownie południowym – po zachodniej stronie terenu kolejowego linii kolejowej nr 131 Chorzów Batory – Tczew. Dochodzi do terenu zwartej zabudowy wsi Trzciniec, zmienia kierunek na wschodni na wysokości działki nr 626/15, przekracza linię kolejową i dalej w kierunku południowo-wschodnim południowym skrajem bocznicy kolejowej (działka nr 1971). Dalej zachodnią i południową granicą działki nr 951, z wyłączeniem nieleśnej części działek 189/1 i 70/2. Zmienia kierunek na północny obejmując działki nr 45/1, 23/1 i dalej biegnie w kierunku wschodnim obejmując działki nr 22/1, 21/1, 42/3, 41, 40, 39 do drogi krajowej nr 25. Dalej na północ omijając od wschodu węzeł „Lotnisko” i w kierunku wschodnim obejmując działki nr 8/4, 15, 14, 8013. Następnie w kierunku południowo-wschodnim prowadzi zachodnią stroną ulicy Dąbrowa (droga nr 200127C). Na granicy z oddziałem 119/2 zmienia kierunek na wschodni obejmując działki nr 119/1, 118/1, 117, 116, 115, 114/5, 113/6, 112/12, przekracza linię kolejową obejmując działkę nr 111/4, 110/4, 101/3, 100/2, 99/3, 98/2, 97/1, 103, 69/1, 212/1, 77, 128, 72,1. Dalej w kierunku północno-wschodnim prowadzi wschodnią stroną drogi nr 050817C i dochodzi do drogi krajowej nr 10. Następnie w kierunku wschodnim południowym skrajem drogi krajowej nr 10 aż do wiaduktu nad linią kolejową nr 18 Kutno – Piła Główna. Dalej w kierunku południowo-wschodnim południową granicą terenu

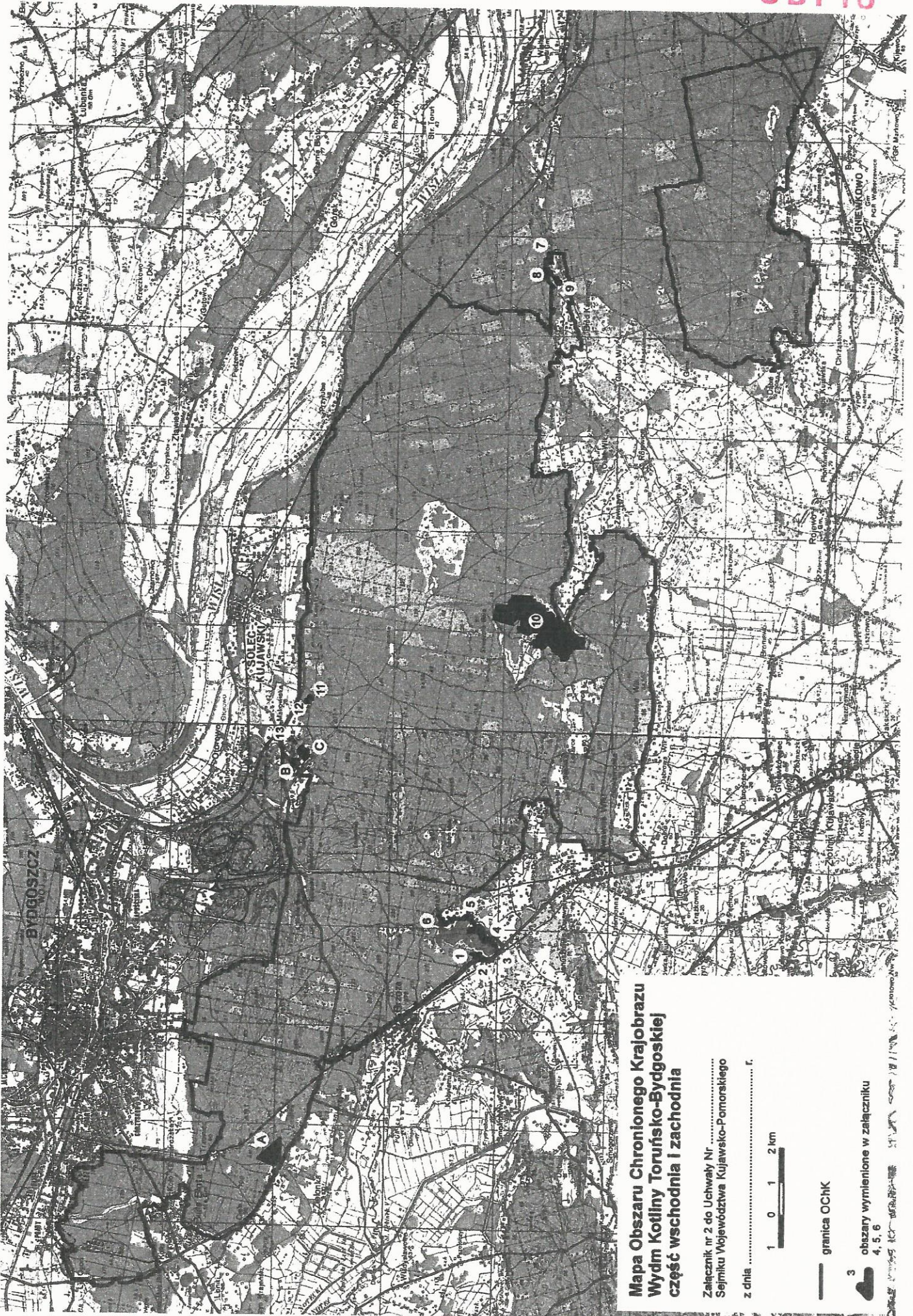
kolejowego tej linii do granicy gmin: Solec Kujawski i Wielka Nieszawka. Ta granicą w kierunku południowy do styku z granicą gminy Rojewo. Następnie w kierunku wschodnim południowym i zachodnim granicą administracyjną gmin: Rojewo i Wielka Nieszawka. Obejmuje działkę 2189/3 od strony południowej i zmienia kierunek na północny prowadząc jej zachodnią stronę. Dochodzi do drogi nr 150218C i prowadzi jej północnym skrajem w kierunku zachodnim. Na końcu działki nr 2202 skręca na zachód i prowadzi zachodnią granicą tej działki. Przekracza Kanał Zielona Struga, obejmuje działkę nr 2192/7 i dochodzi do granicy gmin: Rojewo i Solec Kujawski. Obejmuje od południa działki nr 26174/2 i część działki nr 26175/2, dochodzi do drogi powiatowej nr 2033C. Północnym skrajem tej drogi w kierunku zachodnim, po czym w oddziale nr 27177/1 opuszcza drogę powiatową i prowadzi w kierunku północno-zachodnim wyjeżdżoną drogą leśną przez oddziały nr 26177/1, 26178/1, 26156, 26157, 26216, 26159, dochodząc do granicy administracyjnej gmin: Solec Kujawski i Rojewo. Ta granicą w kierunku zachodnim obejmując działkę nr 26160/2, po czym obejmuje działki nr 26161/2, 2161/4, 2182/13, 192, 2182/5, 27. Dalej w kierunku zachodnim granicą gmin: Rojewo i Solec Kujawski do działki nr 2/7. Dalej w kierunku zachodnim północnym skrajem drogi gminnej nr 050830C obejmując działki nr 2/4, 153/6, 153/4, krótko na południe wschodnim skrajem działki nr 125/2 (droga powiatowa nr 1549C) i dalej na południowy-wschód obejmując działki nr 128, 17098/2, 17097/5, 17097/4, 17096/9, 17096/10, 17096/11, 17121/14, 17120/9, 17119/4, 17118/3, 17117/12. Dalej na południe i zachód obejmując działki nr 17141/3, 17169/3, 17169/6, 17170/4, 17171/6. Dalej w kierunku zachodnim północnym skrajem drogi powiatowej nr 1552C aż do linii kolejowej nr 131. Dalej w kierunku północnym wzdłuż wschodniej granicy terenu kolejowego i w kierunku północno-wschodnim po wschodnim skraju bocznic kolejowej do Naftobazy. Omija teren Naftobazy po ogrodzeniu od strony wschodniej, po czym zmienia kierunek na wschodni prowadząc północną stronę drogi (działka nr 83/2). Obejmuje działkę nr 17139/1, po czym drogą leśną na północny-wschód przez działki nr 17138/3, 17137/1, 17111/1. Krótko na północ wschodnią granicą tej ostatniej działki i dalej na zachód północną stroną drogi (działka nr 226/1). Zmienia kierunek na północny obejmując działkę nr 17111/2, a dalej na zachód obejmując działki nr 17087, 17088, 17089, 17090/1, 17091, 17092/1. Następnie na północny-zachód wschodnią stroną drogi (działka nr 59/3). Przecina linię kolejową i dalej północnym skrajem drogi (działka nr 51/5) do skrzyżowania z drogą (działka nr 50). Dalej na południowy-zachód północnym skrajem tej drogi, a następnie północnym skrajem drogi powiatowej nr 1550C (ulica Ogrodowa) do drogi krajowej nr 25. Dalej na północny-zachód wschodnią stroną drogi krajowej nr 25 aż do krańca działki nr 261/1. Stąd na północ obejmując działki nr 261/2, 230/2, 230/3, 231/12, 231/8, 422/9, 422/6, 422/13, 422/10, 231/12. Następnie od wschodu i północy omija węzeł „Stryszek” i prowadzi w kierunku zachodnim i północno-zachodnim po północnej stronie drogi krajowej nr 80 aż do zwartej zabudowy wsi Białe Błota. Przed działką nr 295/5 skręca na północ obejmując działki nr 198/4, 157/5, 157/4, 156, 155/3, 154/1, 107/5, 108/3, 108/2, 109/15, 109/13 (przekracza drogę wojewódzką nr 233 - ulica Szubińska), 2017, 68/8, 68/10, dochodzi do nieczynnej linii kolejowej Bydgoszcz - Szubin. Stąd na południowy-

ODPIS

zachód prowadzi północnym skrajem terenu kolejowego do skrzyżowania z budowaną drogą ekspresową S5. Na wysokości działki nr 44/8 we wsi Lisi Ogon skręca na wschód i północny-wschód, obejmując działki nr 23 i 10/1, osiąga umowny początek granicy.

Część wschodnia

Granica umownie rozpoczyna się na styku działek nr 4015/1 i 4015/2 na granicy administracyjnej gmin: Gniewkowo (powiat inowrocławski) i Wielka Nieszawka (powiat toruński). Prowadzi tą granicą w kierunku wschodnim i południowym aż do styku działek nr 4372/4 i 4373/1. Stąd na północny-zachód obejmując fragment północny tej ostatniej oraz działki nr 4322/2, 4333/1, 4334/20 (część), 4292 (część). Przekracza linię kolejową i drogę krajową nr 15 i dalej w tym samym kierunku obejmuje działki nr 4138/1, 4139/1, 4120, 4121/1, 53/2, 4122/3, 4122/1, 4122/2, 49/2, 48, prowadząc po północnej stronie drogi gminnej nr 150317C (działki nr 55 i 86) aż do działki nr 32. Stąd na północ zachodnią granicą tej działki, przecina działkę nr 24, a następnie północną stroną rowu łączącego jezioro Nowe z jeziorem Starym. Dalej północnym brzegiem jeziora Starego obejmując działki nr 4100/6, 4101, przecina działki nr 4102/6 i 4103, 1, obejmuje działki nr 4104, 4125/1, 4125/11, część leśną działki 797/3, działki nr 4126/9, 126/6, 4126/7, 4127/1, 4128, 4129, część leśną działek 4130 i ciągu działek od 67 do 48. Dalej obejmuje działki nr 4131, część leśną działki nr 108, 107 i 106. Cały czas w kierunku zachodnim obejmując działki nr 4134, 6, 7, leśne części działek nr 7, 70 i 66. Dalej w kierunku północnym obejmując działki nr 63 i 4113/8. Dalej w kierunku północnym wschodnim skrajem drogi gminnej nr 150304C do działki nr 39/1. Następnie wschodnią granicą tej działki, obejmując działki nr 4112/4, 4086, części leśne działek nr 4087/7, 85/2, 11/2 i 4087/11. Krótko na południowy-zachód północnym skrajem drogi gruntowej (działka nr 16) obejmując działkę nr 4113/15. Dalej w kierunku północnym granicą administracyjną gmin: Gniewkowo i Rojewo do styku granicy tych gmin a gminą Wielka Nieszawka, osiągając tym samym umowny początek granicy.



**Mapa Obszaru Chronionego Krajobrazu
Wydm Kotłiny Toruńsko-Bydgoskiej
część wschodnia i zachodnia**

Załącznik nr 2 do Uchwały Nr
Sejmiku Województwa Kujawsko-Pomorskiego
z dnia



granica OCHK

obozary wymienione w załączniku
4, 5, 6

Załącznik Nr 3 do Uchwały Nr
Sejmiku Województwa Kujawsko-Pomorskiego

z dnia

Wykaz współrzędnych punktów załamania granicy Obszaru Chronionego Krajobrazu Wydm Kotliny
Toruńsko-Bydgoskiej - część wschodnia i zachodnia

A. Wykaz współrzędnych punktów załamania granicy OChK WKT-B część wschodnia i zachodnia; część główna (1-1586)

L.p.	X92	Y92									
1	577976,8	439838,3	51	577611,6	442539,6	101	577505,5	449243,8	151	575783,9	455280,1
2	577994,3	439905,9	52	577553,8	442619,3	102	577500,0	449334,1	152	575789,9	455305,0
3	577998,9	439923,9	53	577771,9	442807,2	103	577486,0	449455,2	153	575726,3	455376,4
4	578003,5	439945,4	54	577832,5	442867,2	104	577478,8	449501,2	154	575497,8	455666,4
5	578007,7	439967,5	55	577889,6	442929,3	105	577451,0	449605,5	155	575476,2	455689,4
6	578010,2	439982,7	56	578010,9	443008,4	106	577414,6	449741,2	156	575412,0	455763,4
7	578014,8	440016,8	57	578143,8	443165,2	107	577345,0	449998,5	157	575334,1	455872,7
8	578018,7	440043,8	58	578167,2	443210,7	108	577307,4	450139,0	158	575325,0	455902,2
9	578022,4	440067,7	59	578203,8	443279,0	109	577279,6	450248,0	159	575169,7	456095,4
10	578025,2	440080,1	60	578303,6	443438,5	110	577254,2	450366,9	160	574995,5	456314,7
11	578026,4	440087,7	61	578292,6	443820,2	111	577245,6	450443,1	161	574854,7	456501,3
12	578031,2	440109,3	62	578282,0	443863,5	112	577238,1	450569,5	162	574729,7	456659,2
13	578035,1	440125,9	63	578265,0	443930,7	113	577238,7	450651,3	163	574716,6	456661,8
14	578051,5	440193,7	64	578220,7	443974,4	114	577240,2	450775,0	164	574597,4	456817,7
15	578068,3	440263,7	65	578161,4	444048,2	115	577238,8	450854,7	165	574602,7	456828,1
16	578084,7	440331,2	66	578134,7	444081,0	116	577248,7	450989,4	166	574431,1	457043,6
17	578101,1	440398,6	67	578060,9	444198,4	117	577248,4	451038,1	167	574322,4	457185,7
18	578115,7	440458,5	68	577978,5	444355,9	118	577252,3	451142,0	168	574096,5	457476,4
19	578119,5	440475,0	69	577865,9	444611,5	119	577260,7	451556,9	169	573832,6	457814,9
20	578124,3	440574,2	70	577747,5	444883,4	120	577269,2	451865,2	170	573602,7	458110,3
21	578115,9	440632,6	71	577667,1	445065,2	121	577266,8	451925,8	171	573374,2	458403,6
22	578107,5	440744,8	72	577630,2	445183,3	122	577266,9	452208,6	172	573124,8	458722,6
23	578099,0	440813,9	73	577601,2	445311,1	123	577268,0	452309,2	173	573041,6	458833,2
24	578087,6	440859,7	74	577589,7	445357,7	124	577255,9	452419,4	174	572847,7	458632,5
25	577641,5	440779,0	75	577574,5	445517,0	125	577242,0	452553,3	175	572739,4	458519,7
26	577565,3	441153,0	76	577573,9	445689,1	126	577233,6	452586,0	176	572649,3	458435,5
27	577489,3	441527,1	77	577589,8	445887,1	127	577225,1	452652,8	177	572630,5	458423,0
28	577421,2	441867,2	78	577604,8	446093,6	128	577178,9	452823,4	178	572592,1	458406,9
29	577396,3	441946,1	79	577616,3	446282,0	129	577141,5	452937,9	179	572485,2	458370,9
30	577389,3	441968,8	80	577653,8	446862,8	130	577091,1	453069,3	180	572398,2	458346,2
31	577337,4	442121,6	81	577658,1	447054,8	131	577073,9	453119,2	181	572366,1	458343,7
32	577334,7	442128,2	82	577649,6	447166,3	132	577024,2	453218,1	182	572221,1	458381,1
33	577259,4	442300,5	83	577637,5	447303,2	133	576841,7	453532,5	183	571934,8	458454,4
34	577247,0	442327,3	84	577602,3	447448,5	134	576826,0	453528,3	184	571915,6	458458,5
35	577213,5	442403,0	85	577564,9	447600,0	135	576757,7	453639,1	185	571897,5	458454,8
36	577241,1	442416,9	86	577486,8	447821,7	136	576598,3	453842,2	186	571841,7	458420,7
37	577244,2	442419,5	87	577427,9	447994,9	137	576560,0	453868,3	187	571782,3	458394,2
38	577260,0	442426,9	88	577373,4	448161,8	138	576525,9	453944,3	188	571735,0	458375,3
39	577308,1	442444,9	89	577354,2	448233,8	139	576519,4	454002,9	189	571688,4	458354,4
40	577313,3	442447,0	90	577345,0	448314,8	140	576529,1	454037,3	190	571642,9	458329,8
41	577352,7	442454,6	91	577341,9	448424,9	141	576528,2	454124,9	191	571534,0	458284,3
42	577388,9	442472,7	92	577351,0	448501,2	142	576541,4	454208,5	192	571432,5	458217,2
43	577404,8	442478,7	93	577362,5	448606,0	143	576573,6	454275,9	193	571265,1	458164,5
44	577432,9	442485,8	94	577389,2	448663,5	144	576518,7	454348,3	194	571164,5	458144,1
45	577454,9	442492,9	95	577428,6	448790,1	145	576431,5	454460,9	195	571141,8	458140,3
46	577506,5	442506,3	96	577444,9	448850,1	146	576284,9	454646,9	196	571118,8	458141,3
47	577531,9	442515,4	97	577480,0	448984,6	147	576114,0	454862,3	197	571118,2	458133,7
48	577568,6	442525,9	98	577486,7	449006,3	148	576097,0	454883,3	198	571106,7	458136,8
49	577581,4	442526,9	99	577487,2	449099,7	149	576071,5	454930,4	199	571057,6	458160,8
50	577618,9	442531,7	100	577500,1	449135,3	150	575792,5	455280,1	200	570980,0	458188,6

201	570878,2	458183,7	251	569266,4	458267,4	301	569504,9	459996,9	351	568536,6	458547,9
202	570793,0	458184,5	252	569291,8	458350,3	302	569499,3	460008,8	352	568684,2	458503,3
203	570631,4	458248,3	253	569299,9	458376,9	303	569489,1	460007,3	353	568638,1	458406,6
204	570590,1	458248,2	254	569309,1	458477,7	304	569489,3	460002,8	354	568600,5	458292,6
205	570567,9	458242,4	255	569308,5	458536,7	305	569472,8	459991,6	355	568558,2	458153,8
206	570550,4	458236,2	256	569279,1	458545,7	306	569446,5	459993,7	356	568512,7	458054,5
207	570493,4	458215,5	257	569299,0	458644,5	307	569438,4	460002,3	357	568465,3	457946,8
208	570378,1	458189,0	258	569299,1	458770,0	308	569426,3	460003,4	358	568442,4	457868,9
209	570354,8	458187,8	259	569294,3	458877,9	309	569420,1	459995,1	359	568407,0	457735,8
210	570297,7	458165,5	260	569275,1	458927,1	310	569414,5	459963,0	360	568350,8	457568,5
211	570260,1	458163,9	261	569261,0	458955,4	311	569406,1	459952,8	361	568322,0	457478,4
212	570231,9	458170,9	262	569247,3	458994,7	312	569383,1	459947,5	362	568287,5	457370,7
213	570199,0	458176,7	263	569241,7	459039,0	313	569375,1	459960,5	363	568259,2	457286,4
214	570167,5	458190,9	264	569240,6	459047,1	314	569383,4	459984,8	364	568249,3	457232,3
215	570156,1	458193,1	265	569207,2	459088,9	315	569380,5	460037,8	365	568227,5	457111,1
216	570084,0	458207,7	266	569270,6	459152,2	316	569390,3	460079,7	366	568218,3	457015,9
217	569956,3	458228,0	267	569349,3	459230,7	317	569389,9	460098,4	367	568211,0	456930,7
218	569934,3	458227,4	268	569416,1	459334,5	318	569379,4	460109,4	368	568416,9	457037,0
219	569915,9	458216,5	269	569445,3	459381,4	319	569375,4	460128,4	369	568551,6	457033,7
220	569879,2	458191,6	270	569414,3	459443,1	320	569375,4	460136,0	370	568525,1	456810,6
221	569794,5	458117,3	271	569423,0	459489,1	321	569381,4	460161,4	371	568613,1	456784,7
222	569752,0	458083,7	272	569434,0	459544,6	322	569400,9	460185,8	372	568690,1	456761,4
223	569737,2	458074,6	273	569421,6	459546,8	323	569405,6	460195,0	373	568750,4	456786,9
224	569721,8	458068,9	274	569413,7	459549,9	324	569407,4	460202,8	374	568879,3	456840,4
225	569698,6	458025,3	275	569437,7	459631,2	325	569402,6	460212,2	375	569019,8	456898,4
226	569685,8	458022,4	276	569449,3	459643,5	326	569396,6	460232,3	376	569068,3	456856,1
227	569676,0	458002,7	277	569450,6	459664,2	327	569394,1	460254,2	377	568976,9	456721,5
228	569670,3	457981,0	278	569473,1	459693,2	328	569392,0	460254,0	378	568959,7	456708,0
229	569650,6	457953,8	279	569481,8	459716,5	329	569389,0	460253,9	379	569071,0	456672,4
230	569640,8	457938,8	280	569491,5	459734,1	330	569321,0	460250,7	380	568999,3	456575,7
231	569623,5	457924,9	281	569498,5	459757,8	331	569224,9	460244,1	381	569218,1	456504,4
232	569573,8	457863,9	282	569507,4	459783,9	332	569209,5	460242,6	382	569223,7	456522,4
233	569551,7	457829,0	283	569505,7	459793,9	333	569196,5	460241,3	383	569255,2	456514,4
234	569531,9	457803,3	284	569489,4	459811,1	334	569119,7	460231,7	384	569248,1	456494,6
235	569518,8	457788,4	285	569475,5	459830,6	335	569115,0	460231,6	385	569321,1	456471,1
236	569509,8	457784,5	286	569465,5	459838,1	336	568989,4	460225,5	386	569323,1	456410,8
237	569485,8	457774,1	287	569459,7	459849,4	337	568878,9	460218,3	387	569323,3	456406,7
238	569469,8	457760,2	288	569469,2	459889,4	338	568819,0	460021,0	388	569321,4	456377,7
239	569436,4	457742,7	289	569464,5	459909,7	339	568817,1	460013,9	389	569320,1	456356,2
240	569414,3	457733,3	290	569463,0	459916,2	340	568733,9	459740,0	390	569286,4	456318,4
241	569402,6	457708,4	291	569464,9	459921,7	341	568724,0	459666,1	391	569247,5	456273,8
242	569389,7	457688,6	292	569468,8	459924,1	342	568723,3	459660,5	392	569194,0	456214,1
243	569371,1	457654,2	293	569476,3	459924,6	343	568696,6	459498,2	393	569224,8	456143,1
244	569318,4	457525,9	294	569484,2	459920,9	344	568669,1	459327,4	394	569292,6	456080,7
245	569243,4	457512,3	295	569508,2	459916,1	345	568666,9	459315,4	395	569419,2	456002,5
246	569249,4	457651,6	296	569518,8	459919,5	346	568665,9	459311,2	396	569410,3	455951,0
247	569290,9	457910,7	297	569522,1	459934,2	347	568622,9	459050,7	397	569406,5	455916,0
248	569243,4	458090,7	298	569520,8	459952,2	348	568620,0	459040,3	398	569425,9	455588,1
249	569189,2	458243,0	299	569516,0	459957,2	349	568605,9	458966,8	399	569424,4	455549,2
250	569191,5	458308,3	300	569510,8	459968,0	350	568605,1	458958,4	400	569424,2	455538,2

401	569414,3	455490,9	451	568642,8	452845,4	501	569022,4	448998,9	551	567962,2	448891,7
402	569384,2	455416,8	452	568628,5	452750,5	502	569039,2	448979,8	552	567958,2	448936,8
403	569421,1	455401,1	453	568619,1	452673,8	503	569135,4	448871,1	553	567940,4	449030,0
404	569445,5	455385,5	454	568609,2	452592,0	504	569166,8	448841,9	554	567950,4	449030,6
405	569526,0	455074,3	455	568595,2	452478,1	505	569204,3	448807,2	555	567978,5	449038,0
406	569564,0	454974,8	456	568585,9	452402,4	506	569183,5	448752,8	556	567941,8	449155,9
407	569650,2	454766,8	457	568561,8	452219,4	507	569178,6	448625,2	557	567929,5	449151,6
408	569659,2	454744,5	458	568560,7	452210,1	508	569153,2	448512,5	558	567899,6	449252,2
409	569669,1	454684,1	459	568662,8	452186,9	509	569135,9	448442,9	559	567863,2	449235,5
410	569685,3	454618,5	460	568664,4	452178,8	510	569128,7	448413,6	560	567722,7	449515,6
411	569706,3	454572,8	461	568691,5	451994,7	511	569128,0	448403,6	561	567699,7	449553,3
412	569725,0	454524,7	462	568712,9	451819,9	512	569126,5	448396,6	562	567622,3	449647,9
413	569739,7	454399,2	463	568702,2	451778,0	513	569101,2	448277,2	563	567579,9	449709,9
414	569741,7	454347,5	464	568695,5	451751,5	514	569091,2	448228,3	564	567572,6	449706,0
415	569740,8	454308,7	465	568677,6	451681,4	515	569075,7	448144,9	565	567461,9	449880,9
416	569730,8	454268,0	466	568646,4	451550,9	516	569072,7	448132,4	566	567455,3	449893,3
417	569705,2	454223,0	467	568613,6	451420,7	517	568969,6	447973,6	567	567455,5	449942,3
418	569660,7	454156,7	468	568581,4	451358,5	518	568947,2	447936,5	568	567469,6	450058,9
419	569639,9	454080,2	469	568578,1	451352,1	519	568881,0	447800,3	569	567649,2	449969,1
420	569635,1	453974,4	470	568604,0	451300,2	520	568831,4	447721,0	570	567717,4	449966,3
421	569636,0	453911,3	471	568607,9	451292,5	521	568803,8	447670,1	571	567688,6	450187,5
422	569661,6	453848,2	472	568607,3	451142,4	522	568796,5	447639,3	572	567755,1	450247,6
423	569710,4	453800,1	473	568622,5	451025,2	523	568797,7	447617,0	573	567816,7	450287,8
424	569744,3	453759,3	474	568619,6	451001,1	524	568711,6	447640,9	574	567850,2	450192,0
425	569756,4	453728,5	475	568618,2	450988,4	525	568706,1	447646,0	575	567903,8	450253,7
426	569762,1	453704,4	476	568612,9	450942,9	526	568700,4	447648,8	576	567896,1	450330,9
427	569759,6	453668,3	477	568642,8	450844,6	527	568688,1	447657,5	577	567781,2	450406,9
428	569751,2	453621,3	478	568663,4	450681,8	528	568656,5	447709,1	578	567808,1	450466,1
429	569738,1	453576,3	479	568631,5	450641,6	529	568652,0	447707,8	579	567765,4	450528,8
430	569733,9	453550,1	480	568624,2	450614,6	530	568621,2	447764,2	580	567756,5	450529,6
431	569730,2	453487,1	481	568584,1	450466,1	531	568592,3	447831,3	581	567847,2	450639,4
432	569771,4	453364,1	482	568546,2	450326,1	532	568596,1	447833,0	582	567622,5	450624,4
433	569765,4	453266,0	483	568524,4	450245,1	533	568543,6	448021,8	583	567616,8	450597,0
434	569767,6	453166,2	484	568521,0	450229,2	534	568501,5	448101,8	584	567582,5	450544,2
435	569767,8	453162,9	485	568528,1	450207,1	535	568495,6	448113,5	585	567469,1	450563,9
436	569783,0	453105,4	486	568555,7	450108,4	536	568485,8	448129,2	586	567321,8	450787,5
437	569802,1	453057,2	487	568560,4	449934,3	537	568432,8	448264,7	587	567213,4	450810,8
438	569824,0	452999,9	488	568574,7	449784,7	538	568420,3	448264,1	588	567007,5	450811,2
439	569847,9	452886,8	489	568618,4	449591,5	539	568413,3	448270,9	589	566897,6	450809,1
440	569835,3	452670,8	490	568626,2	449557,1	540	568380,0	448376,9	590	566839,7	450824,4
441	569814,8	452605,2	491	568629,3	449549,4	541	568341,1	448455,6	591	566821,9	450835,5
442	569633,6	452671,3	492	568692,9	449397,5	542	568277,0	448552,7	592	566812,5	450837,6
443	569631,8	452678,6	493	568690,3	449316,8	543	568201,7	448729,1	593	566682,8	450837,3
444	569638,2	452725,3	494	568728,6	449219,9	544	568183,6	448771,3	594	566650,4	450590,0
445	569514,8	452757,2	495	568745,9	449226,7	545	568098,5	448740,4	595	566456,9	450617,1
446	569498,0	452697,7	496	568770,7	449176,1	546	568090,3	448806,3	596	566386,6	450649,2
447	569476,2	452621,4	497	568798,5	449184,2	547	567981,2	448780,7	597	566372,8	450615,1
448	569156,2	452706,3	498	568875,9	449106,5	548	567980,4	448785,5	598	566357,6	450617,8
449	569006,4	452747,7	499	568882,7	449102,6	549	567971,6	448838,5	599	566302,2	450470,3
450	568777,6	452809,1	500	568980,2	449046,6	550	567965,3	448860,1	600	566270,8	450428,5

ODPIS

601	566225,4	450335,9
602	566187,7	450376,7
603	566145,4	450285,2
604	566127,5	450181,2
605	566098,9	450212,5
606	566029,5	450158,4
607	566033,0	450152,7
608	566048,1	450010,7
609	565762,2	449960,0
610	565760,0	449942,3
611	565769,6	449899,0
612	565781,4	449869,9
613	565744,0	449861,2
614	565709,9	449816,7
615	565687,8	449775,9
616	565682,8	449766,4
617	565662,1	449700,5
618	565646,5	449640,4
619	565634,5	449590,3
620	565618,6	449591,7
621	565620,0	449589,1
622	565652,1	449529,3
623	565625,0	449437,1
624	565611,0	449432,1
625	565613,1	449414,3
626	565635,3	449365,1
627	565624,8	449320,2
628	565629,4	449298,6
629	565646,5	449199,1
630	565676,2	449203,4
631	565669,0	449150,6
632	565681,9	449104,6
633	565707,3	448944,2
634	565707,8	448934,1
635	565719,9	448854,3
636	565733,0	448646,0
637	565732,0	448630,5
638	565725,2	448564,4
639	565713,5	448506,8
640	565708,5	448484,6
641	565709,0	448463,3
642	565707,5	448409,0
643	565720,0	448357,7
644	565731,5	448302,6
645	565745,5	448212,4
646	565750,7	448166,6
647	565756,7	448131,5
648	565786,2	448013,0
649	565818,3	447962,0
650	565843,2	447846,0

651	565845,9	447784,7
652	565831,7	447778,4
653	565826,1	447662,2
654	565819,6	447490,5
655	565819,4	447387,0
656	565810,4	447296,8
657	565811,6	447180,6
658	565819,6	447087,0
659	565825,6	447042,9
660	565858,2	446931,3
661	565871,6	446889,2
662	565877,6	446880,2
663	565900,7	446811,1
664	565905,2	446782,1
665	565866,6	446739,5
666	565799,1	446602,9
667	565795,6	446545,8
668	565795,6	446465,2
669	565809,6	446208,4
670	565823,2	445908,0
671	565827,6	445815,8
672	565825,1	445718,2
673	565822,1	445662,6
674	565773,6	445450,4
675	565740,5	445302,7
676	565724,0	445172,6
677	565719,5	445158,0
678	565716,5	445060,9
679	565720,5	444855,1
680	565732,5	444596,3
681	565741,5	444449,6
682	565751,0	444403,1
683	565791,5	444230,8
684	565797,6	444219,3
685	565826,6	444017,6
686	565871,2	443732,7
687	565897,2	443564,5
688	565916,4	443437,0
689	566004,8	443132,9
690	566069,5	442883,6
691	566102,5	442792,0
692	566118,0	442759,4
693	566190,9	442626,8
694	566222,6	442567,2
695	566238,1	442524,7
696	566276,2	442354,9
697	566281,6	442291,0
698	566279,7	442262,8
699	566264,7	442196,7
700	566207,6	442015,0

701	566199,1	441957,4
702	566196,1	441889,3
703	566222,6	441698,1
704	566243,1	441570,9
705	566245,6	441549,9
706	566247,6	441374,7
707	566250,2	441154,9
708	566245,1	441142,9
709	566246,6	441037,2
710	566259,7	440972,7
711	566347,8	440775,4
712	566397,8	440664,3
713	566404,4	440599,7
714	566398,8	440598,1
715	566392,4	440561,1
716	566362,3	440464,5
717	566326,8	440351,4
718	566298,2	440260,2
719	566283,7	440236,2
720	566220,1	440167,1
721	566138,5	440082,0
722	565970,3	439901,8
723	565907,7	439831,7
724	565860,1	439768,6
725	565848,6	439747,0
726	565838,7	439708,0
727	565841,7	439697,0
728	565912,7	439689,0
729	565914,7	439686,0
730	566055,4	439657,9
731	566185,5	439639,4
732	566273,6	439618,9
733	566363,8	439602,9
734	566430,4	439605,9
735	566496,9	439629,9
736	566574,6	439684,0
737	566663,2	439721,0
738	566801,3	439774,1
739	566845,0	439799,7
740	566855,9	439797,1
741	567013,6	439855,2
742	567050,2	439876,8
743	567119,8	439917,2
744	567200,9	439962,8
745	567268,9	439985,4
746	567341,6	440002,9
747	567367,6	440014,4
748	567371,1	440009,9
749	567453,2	440003,9
750	567628,4	440004,9

751	567717,0	440051,5
752	567948,9	440043,5
753	567967,3	440063,0
754	568141,1	440311,8
755	568151,6	440338,3
756	568285,3	440333,8
757	568386,4	440339,8
758	568751,3	440314,3
759	568912,9	440310,8
760	568885,0	440428,9
761	568868,1	440749,3
762	568857,4	440845,7
763	568997,4	441074,2
764	569103,7	441314,1
765	569151,8	441469,2
766	569301,6	441652,2
767	569282,7	441715,9
768	569317,1	441723,1
769	569635,6	441768,9
770	569755,3	441564,6
771	569862,2	441578,6
772	570026,6	441605,5
773	570160,2	441270,0
774	570216,8	441132,8
775	570050,3	441102,0
776	570029,0	440933,1
777	570030,6	440823,0
778	570053,1	440661,8
779	570080,1	440513,5
780	570052,3	440431,4
781	570067,6	440353,8
782	570081,1	440275,2
783	570107,2	440122,1
784	570136,9	439917,9
785	570161,9	439790,0
786	570205,3	439774,6
787	570359,9	439697,5
788	570434,6	439661,4
789	570528,0	439600,9
790	570635,8	439517,4
791	570682,4	439482,5
792	570745,0	439424,2
793	570747,4	439414,1
794	570850,7	439266,2
795	571036,3	439100,7
796	571173,0	439009,1
797	571203,6	438983,6
798	571277,1	438904,5
799	571393,6	438772,1
800	571444,3	438706,5

801	571457,8	438694,7	851	571277,1	436242,0	901	576271,8	433010,4	951	577492,1	430557,7
802	571472,1	438682,3	852	571330,9	436232,0	902	576273,5	433008,6	952	577500,9	430541,5
803	571607,6	438629,6	853	571470,4	436227,6	903	576274,7	433007,3	953	577515,9	430513,6
804	571627,2	438621,5	854	571575,5	436222,0	904	576279,7	433003,2	954	577537,5	430473,4
805	571704,2	438587,6	855	571615,6	436216,0	905	576322,0	432961,8	955	577540,2	430468,4
806	571761,2	438555,0	856	571705,2	436195,5	906	576311,8	432954,6	956	577561,7	430428,4
807	571915,0	438465,9	857	571759,7	436174,4	907	576287,8	432938,5	957	577598,5	430359,7
808	572018,6	438397,3	858	571815,4	436148,4	908	576344,6	432902,3	958	577638,5	430293,7
809	572162,7	438315,1	859	571879,8	436108,4	909	576404,4	432864,0	959	577648,0	430282,2
810	572162,7	438303,8	860	571951,0	436051,8	910	576409,5	432870,5	960	577658,0	430266,1
811	572092,5	438236,9	861	572086,2	435941,7	911	576447,1	432853,0	961	577678,6	430247,1
812	572038,7	438053,8	862	572275,4	435787,4	912	576462,6	432848,7	962	577691,3	430221,3
813	572022,5	438022,3	863	572410,0	435675,8	913	576518,4	432845,2	963	577699,8	430204,4
814	571962,5	437952,3	864	572540,7	435568,7	914	576591,9	432884,4	964	577722,6	430177,3
815	571929,5	437907,2	865	572748,5	435400,0	915	576635,3	432932,1	965	577808,7	430061,8
816	571900,9	437851,6	866	572860,7	435314,9	916	576661,3	432961,6	966	577829,3	430034,8
817	571866,9	437769,5	867	572926,8	435244,7	917	576677,3	432996,1	967	577847,3	429999,3
818	571849,9	437714,5	868	573066,4	435127,6	918	576693,5	433010,1	968	577879,4	429959,2
819	571844,3	437678,7	869	573205,6	435017,0	919	576711,7	433013,4	969	577924,0	429893,6
820	571835,4	437616,8	870	573419,4	434834,2	920	576743,1	433019,2	970	577943,0	429872,6
821	571831,0	437598,2	871	573625,6	434669,5	921	576785,0	433026,6	971	577985,0	429802,0
822	571825,4	437573,3	872	573725,3	434586,9	922	576815,5	432990,1	972	578058,6	429669,9
823	571813,9	437551,2	873	573836,4	434514,3	923	576942,7	432893,0	973	578276,4	429264,4
824	571762,7	437504,7	874	573919,0	434459,2	924	577029,2	432884,0	974	578290,9	429240,8
825	571720,2	437466,1	875	574039,7	434380,7	925	577029,6	432881,8	975	578425,1	429218,8
826	571679,2	437446,6	876	574133,3	434321,6	926	577036,3	432838,4	976	578424,5	429208,3
827	571647,1	437444,1	877	574238,9	434254,0	927	576967,7	432793,9	977	578395,5	429198,7
828	571624,6	437447,1	878	574341,1	434189,9	928	576866,1	432646,7	978	578394,0	429078,1
829	571565,5	437456,6	879	574451,7	434118,3	929	576845,1	432572,1	979	578397,6	429046,5
830	571533,0	437452,1	880	574606,9	434013,7	930	576854,0	432520,7	980	578438,3	428970,2
831	571496,4	437436,1	881	574837,7	433868,5	931	576877,0	432388,4	981	578454,3	428940,3
832	571468,4	437413,0	882	575032,9	433745,3	932	576883,6	432277,2	982	578465,2	428919,9
833	571434,9	437357,5	883	575043,2	433747,1	933	576897,1	432216,1	983	578494,1	428866,7
834	571394,3	437296,9	884	575049,1	433742,8	934	576909,1	432157,1	984	578521,0	428817,2
835	571378,0	437275,9	885	575074,3	433724,2	935	576943,7	432052,9	985	578524,5	428810,8
836	571355,2	437255,8	886	575175,6	433655,7	936	577073,3	431816,6	986	578596,1	428678,9
837	571249,6	437205,8	887	575446,5	433482,0	937	577171,0	431643,4	987	578605,8	428660,9
838	571222,3	437190,5	888	575728,1	433306,2	938	577196,0	431579,3	988	578632,1	428612,6
839	571150,0	437120,2	889	575754,4	433290,1	939	577226,1	431422,6	989	578635,0	428607,3
840	571106,4	437081,1	890	575760,7	433302,3	940	577228,5	431406,1	990	578675,9	428531,9
841	571026,9	437012,6	891	576002,2	433315,9	941	577277,1	431142,3	991	578701,9	428484,3
842	570893,1	436896,9	892	576039,4	433273,4	942	577284,6	431097,2	992	578716,8	428454,9
843	570816,0	436773,2	893	576096,8	433219,7	943	577297,1	431097,2	993	578711,5	428451,8
844	570759,1	436679,9	894	576102,2	433214,6	944	577352,2	430900,9	994	578742,4	428397,7
845	570937,2	436508,4	895	576127,9	433190,7	945	577408,7	430753,3	995	578752,0	428400,7
846	570934,2	436505,4	896	576108,4	433187,3	946	577441,3	430673,7	996	578796,5	428330,1
847	570981,7	436458,8	897	576110,2	433184,9	947	577430,8	430671,2	997	578815,5	428284,6
848	571065,8	436376,7	898	576113,4	433181,6	948	577442,5	430649,5	998	578841,1	428229,5
849	571143,4	436303,1	899	576190,5	433089,9	949	577462,4	430612,7	999	578917,7	428089,3
850	571190,1	436275,1	900	576233,4	433047,2	950	577477,4	430585,0	1000	579040,8	427886,5

1001	579087,9	427817,5
1002	579130,5	427761,4
1003	579170,1	427717,3
1004	579175,8	427713,1
1005	579213,9	427681,5
1006	579223,1	427630,7
1007	579290,9	427559,0
1008	579342,2	427504,5
1009	579435,9	427418,9
1010	579504,5	427362,4
1011	579593,5	427297,8
1012	579686,6	427228,7
1013	579786,8	427173,1
1014	579976,1	427070,0
1015	580097,8	427002,4
1016	580325,6	426878,7
1017	580333,9	426874,6
1018	580392,7	426842,0
1019	580431,4	426895,5
1020	580493,8	426927,9
1021	580529,8	426935,3
1022	580564,5	426942,4
1023	580605,5	426944,2
1024	580644,5	426945,9
1025	580648,7	426946,1
1026	580678,5	426967,7
1027	580696,0	426980,4
1028	580722,0	426991,4
1029	580777,1	427014,4
1030	580791,9	427019,0
1031	580826,6	427034,2
1032	580849,2	427044,0
1033	580880,5	427057,7
1034	580896,0	427064,4
1035	580905,9	427065,6
1036	580930,3	427068,5
1037	580950,8	427068,9
1038	580962,9	427071,4
1039	580975,4	427080,9
1040	580988,8	427091,2
1041	581016,4	427156,6
1042	581044,7	427187,9
1043	581072,2	427187,0
1044	581112,7	427191,2
1045	581116,4	427194,8
1046	581134,7	427212,3
1047	581155,9	427232,4
1048	581203,4	427277,9
1049	581306,2	427264,4
1050	581356,6	427209,4

1051	581387,2	427220,3
1052	581546,5	427418,0
1053	581557,3	427431,5
1054	581572,2	427450,0
1055	581578,5	427467,0
1056	581544,9	427565,7
1057	581423,4	427909,7
1058	581411,2	427943,8
1059	581356,1	428098,3
1060	581373,8	428105,8
1061	581392,8	428113,8
1062	581408,3	428120,3
1063	581415,3	428123,3
1064	581411,7	428132,4
1065	581338,9	428315,0
1066	581337,4	428332,8
1067	581328,3	428441,3
1068	581316,0	428535,7
1069	581312,9	428546,8
1070	581320,0	428550,5
1071	581334,1	428558,0
1072	581357,0	428570,0
1073	581369,8	428576,8
1074	581384,6	428584,5
1075	581399,3	428592,3
1076	581414,4	428600,3
1077	581446,8	428617,3
1078	581458,5	428623,4
1079	581463,3	428630,3
1080	581441,4	428661,2
1081	581586,5	428736,9
1082	581594,7	428741,1
1083	581628,6	428640,9
1084	581631,7	428631,5
1085	581623,1	428623,0
1086	581583,1	428591,5
1087	581587,3	428581,7
1088	581597,6	428557,6
1089	581604,4	428541,7
1090	581616,3	428513,8
1091	581632,4	428476,2
1092	581639,5	428459,7
1093	581641,1	428455,8
1094	581649,3	428436,7
1095	581657,9	428416,5
1096	581665,8	428398,3
1097	581670,7	428386,7
1098	581680,2	428384,2
1099	581701,2	428378,5
1100	581724,4	428372,1

1101	581741,9	428367,5
1102	581748,9	428351,6
1103	581755,7	428336,2
1104	581760,3	428325,7
1105	581767,0	428310,6
1106	581775,7	428290,8
1107	581781,3	428277,9
1108	581801,0	428275,9
1109	581814,4	428274,5
1110	581832,4	428231,0
1111	581866,9	428234,2
1112	581866,3	428287,9
1113	581866,3	428293,5
1114	581913,7	428303,9
1115	581930,6	428251,8
1116	582010,7	428271,5
1117	582019,2	428245,0
1118	582011,7	428240,0
1119	582098,3	427977,2
1120	582151,1	427851,9
1121	582161,8	427846,9
1122	582188,9	427945,6
1123	582211,4	427931,1
1124	582271,2	427898,0
1125	582368,1	427933,1
1126	582440,5	428030,3
1127	582588,4	428005,7
1128	582609,5	428015,2
1129	582683,6	427999,7
1130	582835,7	427962,6
1131	583011,8	427918,7
1132	583032,7	427913,4
1133	582859,8	427429,0
1134	582702,6	426971,0
1135	582672,0	426882,3
1136	582585,1	426642,3
1137	582556,9	426555,9
1138	582471,8	426304,5
1139	582420,7	426143,8
1140	582366,1	425991,6
1141	582319,9	425873,1
1142	582293,1	425817,6
1143	582315,6	425804,4
1144	582326,9	425807,7
1145	582339,3	425800,9
1146	582342,4	425790,3
1147	582382,2	425770,7
1148	582448,5	425730,1
1149	582485,4	425707,5
1150	582530,1	425682,0

1151	582603,4	425639,9
1152	582650,7	425613,7
1153	582687,9	425593,0
1154	582716,5	425577,6
1155	582745,2	425562,7
1156	582763,9	425553,1
1157	582807,3	425531,7
1158	582819,7	425525,3
1159	582861,5	425507,1
1160	582886,9	425502,2
1161	582901,2	425509,5
1162	582992,3	425652,1
1163	583003,7	425645,5
1164	582985,7	425613,3
1165	582999,7	425586,1
1166	583000,3	425562,0
1167	582987,8	425525,1
1168	582986,4	425497,7
1169	582999,0	425476,5
1170	583017,3	425466,1
1171	583106,0	425440,4
1172	583200,4	425411,6
1173	583318,5	425385,1
1174	583405,6	425372,0
1175	583448,3	425363,6
1176	583538,2	425352,7
1177	583546,4	425361,2
1178	583543,3	425392,8
1179	583556,1	425397,2
1180	583559,8	425366,0
1181	583575,6	425353,0
1182	583680,0	425342,8
1183	583722,3	425421,2
1184	583786,8	425435,7
1185	583850,9	425408,4
1186	583867,0	425327,3
1187	583945,0	425320,7
1188	584120,6	425303,3
1189	584145,0	425301,3
1190	584179,6	425298,7
1191	584225,8	425293,7
1192	584348,4	425281,8
1193	584371,1	425279,3
1194	584408,9	425270,5
1195	584515,6	425260,1
1196	584520,0	425263,8
1197	584521,5	425294,2
1198	584519,1	425318,6
1199	584514,6	425346,0
1200	584521,5	425377,0

1201	584535,3	425390,5	1251	585726,0	427219,4	1301	585126,8	428238,0	1351	584972,9	429284,2
1202	584542,4	425395,5	1252	585722,6	427217,8	1302	585125,2	428249,0	1352	584962,6	429287,6
1203	584552,6	425400,7	1253	585720,4	427221,0	1303	585123,7	428259,8	1353	584952,6	429291,0
1204	584560,6	425402,8	1254	585712,7	427237,3	1304	585122,4	428281,8	1354	584896,4	429282,1
1205	584567,5	425404,0	1255	585691,2	427231,7	1305	585120,8	428304,7	1355	584876,4	429279,1
1206	584597,5	425403,6	1256	585671,6	427231,2	1306	585120,0	428317,7	1356	584874,5	429278,8
1207	584614,6	425405,1	1257	585655,3	427249,6	1307	585115,2	428327,7	1357	584856,5	429276,8
1208	584714,1	425424,8	1258	585703,6	427293,9	1308	585105,6	428347,1	1358	584835,8	429274,5
1209	584865,3	425455,2	1259	585709,3	427298,9	1309	585096,2	428366,5	1359	584812,8	429272,0
1210	584991,7	425481,5	1260	585717,8	427306,7	1310	585065,4	428429,5	1360	584811,4	429271,6
1211	585026,1	425488,0	1261	585755,1	427342,3	1311	585004,2	428513,8	1361	584787,0	429265,9
1212	585180,4	425519,9	1262	585791,7	427423,6	1312	584996,7	428524,3	1362	584767,0	429261,4
1213	585224,0	425526,5	1263	585798,2	427438,3	1313	584971,7	428558,6	1363	584754,0	429258,2
1214	585229,2	425527,0	1264	585759,6	427433,8	1314	584935,4	428553,4	1364	584741,7	429257,3
1215	585235,3	425553,0	1265	585754,2	427433,2	1315	584947,1	428582,4	1365	584714,3	429255,2
1216	585318,5	425737,3	1266	585713,6	427428,5	1316	584953,1	428596,5	1366	584685,7	429253,0
1217	585442,8	426014,2	1267	585671,9	427423,8	1317	584960,8	428614,6	1367	584643,6	429249,9
1218	585539,4	426204,4	1268	585669,8	427473,8	1318	584969,5	428634,8	1368	584631,7	429252,6
1219	585610,3	426345,7	1269	585668,8	427494,6	1319	584973,7	428644,4	1369	584570,9	429266,6
1220	585614,8	426354,6	1270	585605,0	427489,4	1320	584977,5	428653,2	1370	584549,8	429271,5
1221	585569,1	426374,5	1271	585600,5	427489,1	1321	584982,0	428662,6	1371	584532,8	429275,4
1222	585557,8	426379,3	1272	585594,3	427488,6	1322	584986,2	428672,2	1372	584515,7	429279,3
1223	585550,5	426381,2	1273	585508,6	427481,7	1323	584990,3	428681,9	1373	584498,8	429283,2
1224	585538,7	426384,2	1274	585494,1	427526,8	1324	584994,5	428691,6	1374	584481,8	429287,1
1225	585521,3	426388,7	1275	585457,3	427640,5	1325	585005,0	428716,9	1375	584464,7	429291,1
1226	585486,6	426397,5	1276	585448,3	427676,7	1326	585012,3	428733,3	1376	584460,0	429292,1
1227	585478,3	426399,6	1277	585441,1	427705,5	1327	585067,9	428816,8	1377	584433,7	429298,2
1228	585431,3	426411,5	1278	585431,5	427743,7	1328	585070,8	428821,0	1378	584425,9	429299,9
1229	585424,7	426413,2	1279	585420,3	427764,9	1329	585111,4	428833,7	1379	584302,9	429328,2
1230	585351,6	426437,8	1280	585400,9	427801,6	1330	585144,8	428843,8	1380	584251,1	429340,2
1231	585281,9	426441,9	1281	585383,3	427834,7	1331	585177,7	428853,8	1381	584251,8	429353,8
1232	585178,1	426448,9	1282	585382,0	427837,1	1332	585180,8	428854,6	1382	584254,4	429398,7
1233	585203,2	426565,9	1283	585364,4	427870,3	1333	585180,8	428856,2	1383	584254,8	429406,1
1234	585276,8	426609,1	1284	585355,9	427886,2	1334	585177,8	428940,4	1384	584255,1	429410,7
1235	585373,0	426692,3	1285	585355,2	427888,8	1335	585171,3	429014,5	1385	584256,8	429442,2
1236	585440,7	426773,2	1286	585354,4	427890,5	1336	585169,4	429038,3	1386	584258,0	429462,4
1237	585510,1	426852,7	1287	585351,4	427900,1	1337	585171,7	429048,7	1387	584258,6	429473,9
1238	585525,6	426884,0	1288	585336,1	427947,7	1338	585174,8	429063,4	1388	584264,1	429571,2
1239	585537,8	426911,1	1289	585305,8	427942,7	1339	585177,6	429075,0	1389	584264,7	429581,0
1240	585561,8	426965,1	1290	585285,1	427939,4	1340	585181,7	429092,8	1390	584266,5	429611,4
1241	585576,8	426999,0	1291	585274,7	427937,7	1341	585186,1	429111,8	1391	584266,8	429618,5
1242	585612,6	427029,0	1292	585264,3	427936,0	1342	585178,6	429119,2	1392	584268,6	429649,4
1243	585633,1	427079,3	1293	585243,7	427932,6	1343	585138,6	429158,8	1393	584270,7	429685,9
1244	585654,0	427130,2	1294	585214,7	427927,9	1344	585077,9	429218,9	1394	584271,5	429701,3
1245	585762,1	427166,7	1295	585202,3	427963,2	1345	585068,4	429228,3	1395	584229,8	429757,8
1246	585787,1	427175,3	1296	585189,7	427998,7	1346	585040,5	429255,9	1396	584231,7	429797,7
1247	585740,0	427207,4	1297	585172,3	428048,0	1347	585039,8	429256,5	1397	584231,8	429799,9
1248	585737,2	427206,8	1298	585154,6	428098,1	1348	585031,3	429265,1	1398	584233,8	429844,2
1249	585730,2	427203,8	1299	585144,8	428126,5	1349	585022,3	429268,0	1399	584161,4	429835,1
1250	585728,0	427211,8	1300	585130,3	428216,3	1350	585002,0	429274,7	1400	584087,1	429825,3

1401	584043,5	429820,2	1451	580373,9	430177,2	1501	581495,3	434048,2	1551	579107,5	436168,9
1402	584013,4	429816,6	1452	580360,7	430234,5	1502	581495,9	434068,1	1552	579057,9	436164,6
1403	583938,1	429804,5	1453	580321,9	430224,8	1503	581496,5	434088,1	1553	579040,8	436165,8
1404	583863,8	429796,2	1454	580254,0	430209,8	1504	581497,0	434108,1	1554	579012,4	436165,8
1405	583789,3	429786,2	1455	580211,7	430435,4	1505	581497,7	434128,1	1555	578971,8	436164,0
1406	583715,0	429776,4	1456	580160,6	430714,7	1506	581498,3	434148,0	1556	578899,6	436146,5
1407	583640,8	429765,4	1457	580115,7	430709,4	1507	581170,6	434094,8	1557	578857,9	436145,5
1408	583566,5	429753,7	1458	580106,0	430716,5	1508	581037,7	434837,8	1558	578805,3	436113,1
1409	583563,3	429753,2	1459	580091,0	430815,2	1509	581036,8	434843,6	1559	578761,2	436088,4
1410	583492,5	429743,4	1460	580092,7	430818,2	1510	580971,4	435206,4	1560	578736,3	436083,4
1411	583423,3	429734,1	1461	580197,6	430873,7	1511	580968,1	435226,2	1561	578702,2	436081,2
1412	583313,7	429720,5	1462	580205,1	430876,8	1512	580950,3	435331,6	1562	578638,1	436108,9
1413	583301,5	429719,0	1463	580247,0	430889,6	1513	580866,8	435390,9	1563	578479,1	436177,9
1414	583274,3	429715,6	1464	580243,9	430900,2	1514	580834,8	435411,5	1564	578441,9	436393,0
1415	583241,9	429711,6	1465	580212,2	431059,3	1515	580777,8	435444,2	1565	578325,5	437056,9
1416	583222,4	429708,7	1466	580519,7	431109,1	1516	580738,6	435484,9	1566	578191,8	437805,6
1417	583150,6	429697,9	1467	580574,8	431094,0	1517	580677,7	435552,8	1567	578073,1	438489,6
1418	583046,0	429684,2	1468	580669,1	431033,7	1518	580649,8	435586,9	1568	577991,1	438924,0
1419	582971,9	429674,2	1469	580829,5	431130,2	1519	580632,0	435604,5	1569	577980,1	438977,9
1420	582866,9	429660,0	1470	580931,7	431159,7	1520	580615,7	435616,8	1570	577967,7	439014,6
1421	582795,4	429651,8	1471	581154,6	431222,7	1521	580597,6	435627,7	1571	577902,8	439409,9
1422	582787,1	429650,8	1472	581175,7	431399,8	1522	580516,3	435670,0	1572	577903,4	439489,9
1423	582786,1	429640,8	1473	581220,2	431766,4	1523	580426,6	435711,8	1573	577879,2	439502,5
1424	582674,3	429625,7	1474	581267,9	432156,4	1524	580400,4	435727,3	1574	577883,5	439526,3
1425	582606,6	429617,2	1475	581225,3	432156,0	1525	580382,9	435733,9	1575	577899,1	439547,2
1426	582527,3	429606,3	1476	581180,1	432162,4	1526	580365,7	435742,8	1576	577915,8	439574,8
1427	582428,8	429592,7	1477	581027,1	432167,6	1527	580299,4	435767,4	1577	577924,2	439591,4
1428	582428,7	429609,9	1478	580772,4	432098,4	1528	580271,9	435778,6	1578	577931,1	439611,0
1429	582396,5	429604,1	1479	580534,5	433473,6	1529	580184,1	435811,1	1579	577935,9	439628,3
1430	582373,6	429578,3	1480	580993,6	433535,5	1530	580130,9	435832,5	1580	577939,1	439644,9
1431	582359,2	429562,0	1481	581071,1	433544,9	1531	580102,7	435845,3	1581	577949,6	439704,2
1432	582353,7	429554,9	1482	581067,7	433597,1	1532	580070,4	435859,4	1582	577961,3	439772,1
1433	582347,1	429560,1	1483	581114,0	433604,6	1533	580001,1	435894,4	1583	577965,0	439790,2
1434	582344,3	429559,7	1484	581138,6	433623,8	1534	579943,4	435927,8	1584	577969,4	439809,5
1435	582341,3	429559,3	1485	581170,6	433667,4	1535	579902,5	435954,5	1585	577977,0	439838,5
1436	581992,6	429514,1	1486	581218,2	433719,1	1536	579880,6	435965,4	1586	577976,8	439838,3
1437	581235,7	429414,1	1487	581239,6	433710,6	1537	579841,6	435990,8			
1438	581230,0	429411,9	1488	581302,9	433719,5	1538	579801,3	436020,8			
1439	581007,5	429404,9	1489	581335,7	433715,5	1539	579741,8	436061,8			
1440	580981,4	429413,6	1490	581391,0	433665,1	1540	579707,0	436084,1			
1441	580894,3	429437,1	1491	581431,5	433650,9	1541	579681,6	436097,3			
1442	580815,4	429457,3	1492	581478,1	433646,3	1542	579653,6	436105,5			
1443	580814,4	429470,0	1493	581465,8	433742,0	1543	579635,9	436117,0			
1444	580813,9	429476,3	1494	581457,2	433810,4	1544	579583,6	436127,2			
1445	580811,6	429506,2	1495	581451,6	433855,6	1545	579559,9	436132,7			
1446	580810,1	429525,1	1496	581445,1	433904,2	1546	579531,2	436136,0			
1447	580786,3	429556,0	1497	581435,5	433980,1	1547	579366,7	436156,2			
1448	580713,5	429637,5	1498	581493,4	433982,8	1548	579262,3	436160,9			
1449	580638,2	429746,3	1499	581494,2	434008,2	1549	579157,3	436169,7			
1450	580419,6	430095,7	1500	581494,8	434028,2	1550	579136,9	436162,5			

ODPIS

1803	560624,5	459956,6	1856	560527,1	458826,2	1909	560569,0	457608,8	1962	561736,7	457133,6
1804	560615,9	459956,6	1857	560519,0	458818,2	1910	560560,1	457490,1	1963	561711,2	457109,1
1805	560419,2	459940,4	1858	560511,9	458808,7	1911	560581,9	457445,2	1964	561683,4	457075,3
1806	560418,4	459756,0	1859	560513,8	458790,8	1912	560514,5	457431,1	1965	561673,0	457059,0
1807	560325,2	459759,3	1860	560518,3	458775,7	1913	560529,4	457401,7	1966	561657,3	457034,5
1808	560319,3	459716,2	1861	560520,0	458769,9	1914	560555,4	457380,4	1967	561630,4	456991,0
1809	560272,1	459370,0	1862	560527,6	458758,6	1915	560575,3	457357,8	1968	561608,9	456963,8
1810	560291,1	459349,8	1863	560538,8	458752,0	1916	560584,8	457346,1	1969	561600,8	456938,1
1811	560394,7	459334,1	1864	560561,1	458745,3	1917	560523,3	457318,5	1970	561596,0	456887,9
1812	560397,9	459236,2	1865	560560,0	458728,1	1918	560519,0	457302,9	1971	561594,0	456840,3
1813	560406,0	459226,7	1866	560558,8	458709,6	1919	560523,7	457297,3	1972	561590,0	456783,3
1814	560412,6	459214,0	1867	560557,6	458692,3	1920	560526,6	457293,9	1973	561584,5	456742,1
1815	560413,0	459190,4	1868	560554,0	458638,9	1921	560540,3	457290,6	1974	561581,8	456693,0
1816	560417,3	459130,3	1869	560542,6	458620,0	1922	560546,9	457265,1	1975	561581,2	456680,0
1817	560419,9	459128,0	1870	560517,6	458548,1	1923	560587,8	457204,6	1976	561551,4	456653,6
1818	560431,5	459118,0	1871	560584,8	458554,3	1924	560627,0	457206,6	1977	561509,8	456622,8
1819	560441,0	459107,1	1872	560572,3	458511,6	1925	560643,7	457198,4	1978	561480,5	456585,0
1820	560449,9	459096,3	1873	560565,4	458482,8	1926	560665,3	457202,6	1979	561431,6	456543,6
1821	560453,6	459085,0	1874	560578,4	458454,4	1927	560675,1	457193,8	1980	561526,4	456528,8
1822	560455,2	459080,2	1875	560580,1	458426,2	1928	560708,6	457185,1	1981	561516,7	456468,9
1823	560479,7	459071,6	1876	560573,3	458405,1	1929	560723,7	457185,6	1982	561561,7	456451,7
1824	560489,2	459070,7	1877	560569,4	458392,9	1930	560760,7	457207,4	1983	561595,3	456439,0
1825	560491,0	459065,5	1878	560583,8	458325,8	1931	560816,0	457224,4	1984	561645,9	456419,7
1826	560492,0	459062,7	1879	560582,7	458296,4	1932	560855,9	457160,3	1985	561675,9	456411,3
1827	560485,0	459055,6	1880	560577,2	458239,8	1933	560902,3	457199,0	1986	561750,7	456398,6
1828	560461,8	459053,7	1881	560587,1	458192,5	1934	560946,7	457244,1	1987	561757,0	456401,3
1829	560440,5	459054,6	1882	560586,3	458169,9	1935	560985,5	457267,3	1988	561741,2	456455,3
1830	560434,9	459047,2	1883	560576,6	458155,9	1936	561010,0	457279,4	1989	561729,1	456516,0
1831	560437,2	459036,1	1884	560569,3	458144,1	1937	561049,9	457294,0	1990	561752,1	456535,6
1832	560444,8	459027,2	1885	560564,1	458134,2	1938	561105,0	457310,9	1991	561780,4	456540,2
1833	560455,2	459015,8	1886	560564,1	458126,8	1939	561122,8	457313,4	1992	561907,5	456536,4
1834	560468,4	459006,9	1887	560569,6	458113,3	1940	561153,1	457319,0	1993	561902,3	456623,7
1835	560482,1	459005,4	1888	560579,8	458104,5	1941	561166,0	457331,2	1994	561974,4	456616,3
1836	560487,3	459001,8	1889	560597,1	458094,7	1942	561214,3	457418,0	1995	562109,8	456602,5
1837	560497,3	458995,0	1890	560599,9	458034,0	1943	561230,2	457464,9	1996	562132,7	456590,9
1838	560505,2	458973,2	1891	560607,6	458029,3	1944	561245,6	457502,8	1997	562142,0	456665,1
1839	560513,3	458954,8	1892	560611,5	458015,6	1945	561290,9	457572,9	1998	562156,7	456715,0
1840	560512,1	458945,5	1893	560611,5	458002,5	1946	561318,8	457611,2	1999	562216,7	456711,5
1841	560508,9	458927,4	1894	560610,4	457975,4	1947	561332,0	457616,3	2000	562321,8	456696,5
1842	560506,4	458919,3	1895	560624,1	457936,6	1948	561375,6	457633,2	2001	562320,1	456684,7
1843	560504,3	458912,8	1896	560627,8	457930,5	1949	561470,0	457671,8	2002	562482,0	456644,2
1844	560515,7	458900,0	1897	560641,0	457922,0	1950	561608,6	457697,3	2003	562520,5	456829,5
1845	560527,5	458891,9	1898	560663,7	457842,5	1951	561646,1	457679,7	2004	562608,5	456799,3
1846	560530,2	458882,0	1899	560662,3	457825,5	1952	561706,5	457651,4	2005	562672,5	456777,1
1847	560531,3	458877,8	1900	560651,1	457819,4	1953	561738,3	457635,4	2006	562741,5	456678,7
1848	560511,9	458874,4	1901	560631,1	457806,0	1954	561745,3	457629,9	2007	562841,5	456596,4
1849	560496,8	458869,2	1902	560626,8	457800,9	1955	561786,4	457434,7	2008	562937,7	456549,4
1850	560493,2	458860,2	1903	560626,8	457785,3	1956	561801,4	457422,9	2009	563078,4	456525,8
1851	560491,6	458856,0	1904	560630,2	457770,6	1957	561820,1	457401,7	2010	563103,1	456518,8
1852	560504,9	458845,7	1905	560640,1	457760,2	1958	561813,3	457315,1	2011	563130,3	456504,8
1853	560509,9	458843,3	1906	560659,5	457759,3	1959	561787,0	457235,3	2012	563171,6	456499,8
1854	560517,1	458839,9	1907	560668,7	457763,1	1960	561763,8	457167,7	2013	563268,6	456502,9
1855	560528,0	458833,8	1908	560682,3	457645,3	1961	561753,7	457159,7	2014	563295,8	456497,9

2015	563365,5	456492,9
2016	563647,5	456608,3
2017	563665,7	456615,8
2018	563694,2	456628,2
2019	563725,3	456653,9
2020	563823,9	456736,6
2021	563902,4	456753,8
2022	563907,7	456754,9
2023	563911,2	456754,8
2024	563913,9	456755,5
2025	564140,1	456816,9
2026	564146,0	456818,5
2027	564170,3	456825,1
2028	564258,3	456843,9
2029	564297,3	456856,7
2030	564554,9	457012,3
2031	564698,2	457063,5
2032	564707,0	457066,9

Załącznik Nr 4 do Uchwały Nr
Sejmiku Województwa Kujawsko-Pomorskiego
z dnia

Wykaz obszarów, na których nie obowiązują zakazy wymienione w § 5 pkt. 3, 7
poprzez wskazanie współrzędnych punktów załamania granic tych obszarów wraz z ich numerami
(1-323)

Tab. 1 Wykaz współrzędnych terenów położonych w gminie Nowa Wieś Wielka.

L.p	id	X92	Y92
1	1	571786,9	436451,6
2	1	571780,3	436473,0
3	1	571772,3	436470,5
4	1	571769,6	436478,1
5	1	571735,7	436467,5
6	1	571741,7	436444,3
7	1	571773,4	436449,8
8	1	571786,9	436451,6
9	2	571513,4	436291,2
10	2	571566,7	436352,5
11	2	571578,4	436354,1
12	2	571636,5	436354,1
13	2	571662,0	436354,1
14	2	571695,3	436354,9
15	2	571715,4	436359,4
16	2	571693,6	436426,0
17	2	571620,0	436407,9
18	2	571612,5	436444,7
19	2	571564,5	436437,3
20	2	571563,3	436413,5
21	2	571502,2	436409,0
22	2	571481,5	436404,9
23	2	571460,1	436379,1
24	2	571494,2	436313,1
25	2	571513,4	436291,2
26	3	570981,7	436458,8
27	3	571019,9	436506,5
28	3	570966,1	436556,6
29	3	570937,2	436508,4
30	3	570934,2	436505,4
31	3	570981,7	436458,8
32	4	570937,5	436688,4
33	4	570974,5	436655,4
34	4	571010,0	436739,8
35	4	571032,8	436777,8
36	4	571082,3	436829,2
37	4	571153,6	436878,9
38	4	571237,9	436924,3
39	4	571255,7	436897,7
40	4	571257,6	436894,1

41	4	571308,6	436915,7
42	4	571363,8	436941,7
43	4	571395,8	436976,7
44	4	571435,6	437035,6
45	4	571455,1	437021,3
46	4	571480,4	437063,4
47	4	571463,0	437076,1
48	4	571535,6	437127,2
49	4	571526,1	437140,1
50	4	571624,0	437206,5
51	4	571640,6	437176,8
52	4	571746,8	437202,6
53	4	571824,1	437215,6
54	4	571828,2	437202,9
55	4	571874,2	437207,3
56	4	571834,5	437325,3
57	4	571809,5	437314,8
58	4	571797,1	437341,5
59	4	571742,3	437292,6
60	4	571724,8	437280,9
61	4	571713,5	437305,5
62	4	571698,2	437310,7
63	4	571671,9	437300,6
64	4	571664,1	437320,7
65	4	571639,8	437317,1
66	4	571634,8	437332,9
67	4	571562,3	437388,0
68	4	571561,2	437385,5
69	4	571555,2	437370,2
70	4	571550,9	437351,2
71	4	571550,5	437340,8
72	4	571552,8	437324,6
73	4	571554,9	437312,9
74	4	571560,8	437297,5
75	4	571569,2	437283,2
76	4	571577,5	437272,4
77	4	571592,3	437259,7
78	4	571601,1	437254,1
79	4	571616,5	437240,1
80	4	571608,5	437238,1
81	4	571585,0	437228,0
82	4	571512,4	437185,0
83	4	571422,3	437136,6
84	4	571409,1	437126,6
85	4	571393,6	437112,6

86	4	571386,0	437098,0
87	4	571381,5	437085,8
88	4	571376,0	437061,7
89	4	571376,7	437036,9
90	4	571208,1	436972,1
91	4	571099,3	436915,1
92	4	571070,8	436892,8
93	4	570992,0	436803,8
94	4	570976,9	436781,2
95	4	570950,3	436726,3
96	4	570937,5	436688,4
97	5	571831,0	437598,2
98	5	571848,7	437589,0
99	5	571868,4	437623,9
100	5	571852,5	437634,5
101	5	571859,4	437656,5
102	5	571913,8	437669,5
103	5	571911,0	437679,4
104	5	571972,1	437695,8
105	5	571984,5	437691,9
106	5	571988,0	437623,6
107	5	572020,9	437625,2
108	5	572017,2	437671,7
109	5	572093,2	437674,6
110	5	572177,2	437674,3
111	5	572295,2	437660,0
112	5	572344,6	437653,4
113	5	572347,1	437681,9
114	5	572337,9	437684,8
115	5	572322,6	437687,6
116	5	572307,4	437688,0
117	5	572173,4	437686,3
118	5	572084,0	437683,1
119	5	572018,7	437711,7
120	5	571987,0	437719,9
121	5	571941,2	437720,5
122	5	571879,3	437705,4
123	5	571860,6	437697,4
124	5	571844,3	437678,7
125	5	571835,4	437616,8
126	5	571831,0	437598,2
127	6	572414,0	437661,6
128	6	572391,5	437632,5
129	6	572420,1	437598,8
130	6	572462,4	437573,1

131	6	572527,8	437539,2
132	6	572537,0	437536,1
133	6	572556,0	437540,2
134	6	572564,9	437544,4
135	6	572627,8	437419,3
136	6	572672,3	437443,2
137	6	572682,1	437426,4
138	6	572714,8	437443,8
139	6	572727,9	437419,5
140	6	572771,0	437443,8
141	6	572767,0	437452,4
142	6	572829,6	437487,9
143	6	572835,6	437481,0
144	6	572869,3	437505,2
145	6	572882,1	437575,1
146	6	572886,5	437594,6
147	6	572891,8	437594,3
148	6	572893,4	437613,4
149	6	572880,1	437614,0
150	6	572882,3	437641,7
151	6	572893,4	437641,4
152	6	572922,2	437716,5
153	6	572898,4	437725,6
154	6	572911,4	437758,0
155	6	572944,9	437744,7
156	6	572963,0	437791,6
157	6	572902,2	437809,6
158	6	572875,6	437781,2
159	6	572857,5	437756,4
160	6	572836,0	437721,1
161	6	572825,9	437697,8
162	6	572806,2	437629,6
163	6	572803,0	437614,0
164	6	572802,4	437597,5
165	6	572804,5	437581,1
166	6	572806,5	437573,0
167	6	572807,1	437567,8
168	6	572799,5	437552,2
169	6	572772,2	437542,4
170	6	572754,5	437535,4
171	6	572740,5	437527,2
172	6	572728,1	437515,8
173	6	572722,3	437510,4
174	6	572707,3	437512,1
175	6	572683,8	437512,3
176	6	572636,5	437510,7
177	6	572622,8	437507,6
178	6	572621,9	437508,7
179	6	572563,9	437594,1
180	6	572541,3	437618,0
181	6	572527,3	437626,8
182	6	572509,6	437633,9
183	6	572414,0	437661,6

Tab. 2 Wykaz współrzędnych terenów położonych w gminie Rojewo.

L.p	id	X92	Y92
184	7	569381,7	459736,8
185	7	569371,8	459725,9
186	7	569367,0	459719,4
187	7	569362,9	459712,3
188	7	569359,1	459704,8
189	7	569356,1	459697,2
190	7	569353,7	459689,2
191	7	569352,0	459681,1
192	7	569351,2	459679,1
193	7	569339,2	459662,5
194	7	569334,6	459655,9
195	7	569330,6	459648,7
196	7	569327,2	459641,2
197	7	569324,4	459633,3
198	7	569322,2	459625,4
199	7	569320,3	459614,4
200	7	569315,6	459572,1
201	7	569307,3	459556,2
202	7	569299,2	459555,2
203	7	569291,1	459553,4
204	7	569283,1	459551,1
205	7	569275,5	459548,0
206	8	569268,1	459544,4
207	8	569261,0	459540,2
208	8	569254,2	459535,4
209	8	569248,0	459530,0
210	8	569242,1	459524,1
211	8	569236,7	459517,8
212	8	569231,9	459511,1
213	8	569221,5	459489,9
214	8	569217,8	459479,6
215	8	569247,7	459479,8
216	8	569246,2	459458,4
217	8	569311,9	459462,1
218	8	569319,7	459467,3
219	8	569329,3	459467,3
220	8	569358,8	459467,7
221	8	569375,8	459593,2
222	8	569378,7	459706,5
223	8	569405,0	459704,6
224	8	569407,6	459735,3
225	8	569381,7	459736,8
226	8	569321,0	460250,7
227	8	569286,5	460248,4
228	8	569296,4	460205,1
229	8	569282,7	460173,8
230	8	569279,6	460164,2
231	8	569275,8	460144,0

232	8	569275,3	460127,0
233	8	569284,6	460074,6
234	8	569277,9	460026,6
235	8	569270,9	460008,5
236	8	569267,7	459989,6
237	8	569264,6	459970,4
238	8	569265,6	459954,4
239	8	569269,8	459928,7
240	8	569275,1	459909,7
241	8	569284,1	459892,4
242	8	569292,4	459883,1
243	8	569304,9	459869,2
244	8	569382,8	459873,6
245	8	569381,7	459909,5
246	8	569373,0	459909,1
247	8	569373,3	459944,0
248	8	569365,9	459943,0
249	8	569365,9	459956,2
250	8	569370,2	459956,5
251	8	569371,2	460029,7
252	8	569343,7	460028,3
253	8	569341,6	460086,8
254	8	569349,0	460087,2
255	8	569350,3	460139,5
256	8	569332,2	460138,4
257	8	569331,5	460224,5
258	8	569322,1	460225,2
259	8	569321,0	460250,7
260	9	569042,5	459375,3
261	9	569027,9	459331,1
262	9	569016,2	459304,4
263	9	569001,6	459288,9
264	9	569001,4	459288,7
265	9	568996,0	459282,5
266	9	568991,2	459275,8
267	9	568986,8	459268,8
268	9	568983,1	459261,3
269	9	568980,0	459253,7
270	9	568977,5	459245,8
271	9	568975,3	459235,0
272	9	568971,6	459210,6
273	9	569049,1	459188,2
274	9	569108,2	459357,3
275	9	569042,5	459375,3

Tab. 3 Wykaz współrzędnych terenów położonych w gminie Solec Kujawski.

L.p	id	X92	Y92
276	11	577261,2	445088,0
277	11	577254,1	445082,3
278	11	577244,1	445075,4

279	11	577241,0	445073,1
280	11	577234,6	445067,8
281	11	577228,6	445062,1
282	11	577220,3	445050,2
283	11	577216,7	445048,9
284	11	577209,0	445045,5
285	11	577189,1	445032,2
286	11	577178,7	445023,4
287	11	577161,8	445005,3
288	11	577182,3	444964,3
289	11	577290,5	445009,9
290	11	577280,9	445033,8
291	11	577280,2	445039,5
292	11	577261,2	445088,0
293	12	577375,0	444890,4
294	12	577380,0	444897,0
295	12	577384,4	444904,0
296	12	577388,1	444911,4
297	12	577391,3	444919,1
298	12	577395,2	444932,6
299	12	577397,0	444940,8
300	12	577401,9	444945,6
301	12	577395,2	444966,9
302	12	577318,7	444939,3
303	12	577333,2	444879,6
304	12	577375,0	444890,4
305	13	577816,5	443614,4
306	13	577813,8	443614,1
307	13	577806,8	443612,8
308	13	577721,2	443570,0
309	13	577760,3	443552,9
310	13	577814,9	443575,1
311	13	577891,7	443607,6
312	13	577913,8	443607,6
313	13	577944,8	443612,0
314	13	577937,4	443623,9
315	13	577925,2	443659,6
316	13	577900,0	443642,7
317	13	577897,6	443640,6
318	13	577895,0	443639,5
319	13	577874,3	443627,7
320	13	577854,1	443617,7
321	13	577845,9	443617,6
322	13	577838,6	443617,0
323	13	577816,5	443614,4

Załącznik Nr 5 do Uchwały Nr
Sejmiku Województwa Kujawsko-Pomorskiego
z dnia

Wykaz obszarów, na których nie obowiązują zakazy wymienione w § 5 pkt. 1, 4, 5
poprzez wskazanie współrzędnych punktów załamania granic tych obszarów wraz z ich numerami
(1-40)

Tab. 1 Wykaz współrzędnych
terenów położonych w gminie Białe
Błota.

L.p.	id	X92	Y92
1	A	578469,9	429340,8
2	A	578992,2	429624,7
3	A	578247,8	430211,3
4	A	578211,1	429583,1
5	A	578469,9	429340,8

36	C	577568,2	443236,3
37	C	577554,1	443249,9
38	C	577606,0	443291,7
39	C	577608,2	443325,1
40	C	577596,4	443355,5

Tab. 2 Wykaz współrzędnych
terenów położonych w gminie Solec
Kujawski.

L.p.	id	X92	Y92
6	B	577889,6	442929,3
7	B	577849,2	442994,5
8	B	577847,1	443021,2
9	B	577762,3	442944,6
10	B	577725,0	443010,7
11	B	577691,5	442991,3
12	B	577717,2	442945,7
13	B	577737,1	442890,7
14	B	577736,6	442862,4
15	B	577748,6	442842,4
16	B	577758,0	442825,2
17	B	577771,9	442807,2
18	B	577832,5	442867,2
19	B	577889,6	442929,3
20	C	577596,4	443355,5
21	C	577566,9	443394,7
22	C	577545,7	443417,9
23	C	577533,9	443426,8
24	C	577431,3	443346,7
25	C	577312,6	443266,2
26	C	577321,3	443221,7
27	C	577341,2	443186,6
28	C	577357,0	443162,8
29	C	577368,5	443110,0
30	C	577408,1	443034,8
31	C	577674,7	443212,9
32	C	577666,3	443221,8
33	C	577644,7	443208,5
34	C	577571,8	443207,6
35	C	577551,4	443224,0

Załącznik Nr 6 do Uchwały Nr
Sejmiku Województwa Kujawsko-Pomorskiego
z dnia

Wykaz obszarów wymienionych w § 8
poprzez wskazanie współrzędnych punktów załamania granic tych obszarów wraz z ich numerami
(1-205)

Tab. 1 Wykaz współrzędnych
terenów położonych w gminie Solec
Kujawski.

L.p	id	X92	Y92
1	10	568656,5	447709,1
2	10	568652,0	447707,8
3	10	568622,6	447673,2
4	10	568619,3	447669,4
5	10	568608,5	447657,1
6	10	568600,0	447647,2
7	10	568590,9	447635,9
8	10	568564,2	447605,6
9	10	568562,2	447603,3
10	10	568539,0	447577,6
11	10	568515,6	447550,7
12	10	568511,1	447539,1
13	10	568482,0	447464,8
14	10	568419,2	447403,1
15	10	568388,6	447386,2
16	10	568382,4	447382,8
17	10	568354,2	447367,4
18	10	568326,2	447351,6
19	10	568279,9	447315,8
20	10	568194,3	447249,4
21	10	568182,3	447236,6
22	10	568133,9	447191,1
23	10	568115,5	447173,0
24	10	568041,7	447162,4
25	10	568040,2	447151,0
26	10	568038,9	447145,1
27	10	568022,4	447079,1
28	10	568022,9	447049,9
29	10	568022,1	447017,0
30	10	568043,0	446943,8
31	10	568044,1	446935,1
32	10	568056,4	446896,3
33	10	568063,3	446840,7
34	10	568063,9	446821,4
35	10	568068,6	446806,2
36	10	568072,2	446785,3
37	10	568082,7	446739,7
38	10	568116,2	446750,6
39	10	568164,3	446766,3
40	10	568198,7	446777,6
41	10	568202,3	446779,0
42	10	568205,4	446780,3
43	10	568211,4	446782,6
44	10	568249,2	446797,6
45	10	568281,0	446795,6
46	10	568311,9	446793,6
47	10	568321,6	446790,7
48	10	568359,0	446779,5
49	10	568388,2	446762,4
50	10	568450,9	446725,6
51	10	568514,3	446609,0
52	10	568520,5	446602,5
53	10	568569,3	446550,6
54	10	568587,1	446510,4
55	10	568619,7	446367,4
56	10	568677,8	446381,7
57	10	568706,4	446413,6
58	10	568734,6	446401,0
59	10	568814,6	446405,0
60	10	568851,4	446421,5
61	10	568902,5	446434,5
62	10	568928,8	446540,8
63	10	568935,0	446566,5
64	10	568941,2	446591,6
65	10	568968,2	446617,8
66	10	569008,0	446622,7
67	10	569009,0	446622,8
68	10	569022,4	446623,4
69	10	569027,9	446624,7
70	10	569046,6	446637,5
71	10	569060,7	446648,5
72	10	569098,7	446675,7
73	10	569099,7	446676,5
74	10	569112,1	446685,4
75	10	569143,6	446737,6
76	10	569168,7	446809,9
77	10	569193,2	446837,4
78	10	569252,3	446909,0
79	10	569274,1	446897,2
80	10	569276,2	446896,0
81	10	569287,8	446888,8
82	10	569345,0	446855,8
83	10	569349,4	446853,3
84	10	569349,2	446847,2
85	10	569348,3	446815,0
86	10	569346,7	446766,7
87	10	569445,7	446784,1
88	10	569509,5	446795,2
89	10	569539,9	446794,7
90	10	569550,5	446796,6
91	10	569624,0	446808,4
92	10	569641,2	446811,1
93	10	569659,9	446815,1
94	10	569700,6	446822,1
95	10	569785,4	446837,6
96	10	569789,6	446838,7
97	10	569845,0	446872,7
98	10	569921,8	446944,7
99	10	569923,3	447033,3
100	10	569876,5	447030,3
101	10	569868,1	447028,6
102	10	569848,3	447027,0
103	10	569849,1	447056,4
104	10	569849,2	447064,5
105	10	569850,7	447104,0
106	10	569805,0	447103,6
107	10	569794,4	447103,0
108	10	569762,8	447103,6
109	10	569757,5	447083,3
110	10	569755,1	447074,8
111	10	569752,1	447106,4
112	10	569747,7	447124,8
113	10	569739,5	447143,1
114	10	569725,0	447171,2
115	10	569718,6	447182,2
116	10	569710,1	447197,5
117	10	569678,0	447234,6
118	10	569642,2	447294,8
119	10	569647,7	447299,2
120	10	569665,0	447312,5
121	10	569738,3	447368,1
122	10	569824,3	447308,5
123	10	569831,8	447299,0
124	10	569871,0	447198,7
125	10	569873,2	447199,6
126	10	569875,9	447200,3
127	10	569969,0	447233,5
128	10	569973,7	447235,0
129	10	570259,4	447336,1
130	10	570283,6	447344,2

131	10	570281,5	447361,8
132	10	570291,2	447393,0
133	10	570278,2	447450,7
134	10	570278,0	447508,0
135	10	570277,1	447539,4
136	10	570272,3	447573,5
137	10	570265,5	447634,6
138	10	570262,1	447712,7
139	10	570332,2	447725,6
140	10	570339,2	447726,9
141	10	570403,2	447623,6
142	10	570484,3	447546,7
143	10	570812,1	447647,1
144	10	571143,0	447760,8
145	10	571137,0	447786,0
146	10	571049,9	448285,4
147	10	571047,7	448294,7
148	10	570611,7	448256,8
149	10	570591,8	448407,2
150	10	570578,8	448487,9
151	10	570564,6	448556,6
152	10	570552,2	448551,2
153	10	570537,9	448570,9
154	10	570490,7	448597,7
155	10	570479,2	448600,3
156	10	570440,4	448606,9
157	10	570396,2	448604,7
158	10	570341,5	448599,8
159	10	570337,8	448599,4
160	10	570293,2	448594,0
161	10	570232,6	448598,8
162	10	570209,2	448600,7
163	10	570135,1	448604,7
164	10	570077,2	448587,0
165	10	569981,6	448581,8
166	10	569931,8	448567,1
167	10	569808,0	448565,2
168	10	569751,2	448530,2
169	10	569642,7	448487,7
170	10	569675,5	448403,5
171	10	569640,4	448376,6
172	10	569633,8	448393,6
173	10	569560,4	448367,0
174	10	569538,6	448354,4
175	10	569516,8	448332,6
176	10	569463,3	448297,2
177	10	569419,4	448267,0
178	10	569337,0	448234,1
179	10	569351,8	448193,5
180	10	569314,1	448168,8
181	10	569339,7	448111,9
182	10	569332,7	448110,8
183	10	569256,5	448094,6
184	10	569193,1	448082,4
185	10	569169,0	448072,4

186	10	569163,2	448077,2
187	10	569056,9	447929,5
188	10	569039,2	447904,4
189	10	568947,2	447936,5
190	10	568881,0	447800,3
191	10	568831,4	447721,0
192	10	568803,8	447670,1
193	10	568796,5	447639,3
194	10	568797,7	447617,0
195	10	568711,6	447640,9
196	10	568706,1	447646,0
197	10	568700,4	447648,8
198	10	568688,1	447657,5
199	10	568656,5	447709,1
200	10	569509,5	446795,2
201	10	569503,9	446842,4
202	10	569497,7	446890,7
203	10	569609,9	446910,7
204	10	569539,9	446794,7
205	10	569509,5	446795,2

Uzasadnienie

Na podstawie art. 23 ust. 3 ustawy z dnia 16 kwietnia 2004 r. o ochronie przyrody (Dz.U. z 2018 r. poz.142 ze zm.) oraz uchwały Nr XLVII/778/2018 Sejmiku Województwa Kujawsko-Pomorskiego z dnia 25 czerwca 2018r. w sprawie przyjęcia projektu uchwały w sprawie Obszaru Chronionego Krajobrazu Wydm Kotliny Toruńsko-Bydgoskiej-część wschodnia i zachodnia, Sejmik Województwa Kujawsko-Pomorskiego zwrócił się do Rady Miejskiej w Więcborku o uzgodnienie projektu uchwały Sejmiku Województwa Kujawsko-Pomorskiego w sprawie Obszaru Chronionego Krajobrazu Wydm Kotliny Toruńsko-Bydgoskiej -część wschodnia i zachodnia.

Rada Miejska w Więcborku uzgodniła pozytywnie projekt w/w uchwały.