

Więcbork, dnia 2013-08-12

Zakład Gospodarki Komunalnej
Spółka z o.o.
ul. Pocztowa 2
89-410 Więcbork

P.W. CZEMAR

ul. Kurpińskiego 9
85-096 Bydgoszcz

Dotyczy: wydania warunków technicznych do budowy sieci kanalizacji sanitarnej w ul. 28 Stycznia i części ul. Wyzwolenia w Więcborku.

Zakład Gospodarki Komunalnej Spółka z o.o. z siedzibą w Więcborku przy ulicy

Pocztowej 2 uprzejmie informuje, że istnieje następująca możliwość włączenia projektowanej sieci w następujących miejscach:

- z ul. 28 stycznia – włączenia dokonać w rurociąg tłoczny, dwururowy o średnicy \varnothing 225 mm, należy włączyć się w dwa przewody, miejsce włączenia należy oznaczyć w terenie tabliczką informacyjną. Proponujemy przepompowywać ścieki za pomocą tłoczni.
- z części ulicy Wyzwolenia, proponujemy włączenie do istniejącej sieci grawitacyjnej za pomocą studni rozprężnej w ulicy Wyzwolenia. Ścieki pompować za pomocą tłoczni.
- Proponujemy studnie rewizyjne, betonowe o średnicy \varnothing 1200, inspekcyjne PVC 425 oraz połączeniowe na posesjach PVC 315.

Z poważaniem

Kierownik
wodociągów i ciepłownictwa
Piotr Łukarski

Za zgodność
z oryginałem

dn. 6.12.2013r.
Jawelska Ewa

Bydgoszcz, dnia 21.10.2013 r.

ZDW.T1e.5360.158.2013

DECYZJA

Na podstawie art. 39 ust. 3 i 3a ustawy z dnia 21 marca 1985 r. o drogach publicznych (Dz.U. z 2013 r., poz. 260 z późn. zm.), art. 104 ustawy z dnia 14 czerwca 1960 r. Kodeks postępowania administracyjnego (Dz.U. z 2013 r., poz. 267 z późn. zm.), oraz uchwały Nr 11/136/10 Zarządu Województwa Kujawsko – Pomorskiego z dnia 10 lutego 2010 r. w sprawie upoważnienia Dyrektora Zarządu Dróg Wojewódzkich w Bydgoszczy do załatwiania spraw i wydawania decyzji administracyjnych, postanowień i zezwoleń, po rozpatrzeniu wniosku złożonego przez Panią Ewę Pawelską z firmy P.W. CZEMAR z siedzibą w Bydgoszczy występująca z pełnomocnictwa Gminy Więcbork, ul. Mickiewicza 22, 89-410 Więcbork, w sprawie uzgodnienia lokalizacji trasy projektowanej sieci kanalizacji sanitarnej wraz z przyłączami na terenie działek nr 297/1 obręb Śmiłowo oraz nr 391/1 i 394 obręb Więcbork 4 stanowiących pas drogi wojewódzkiej nr 241 relacji Tuchola – Więcbork – Nakło nad Notecią – Rogoźno, w miejscowości Więcbork

WYRAŻAM ZGODĘ

na lokalizację trasy projektowanej sieci kanalizacji sanitarnej wraz z przyłączami na terenie działek nr 297/1 obręb Śmiłowo oraz nr 391/1 i 394 obręb Więcbork 4 stanowiących pas drogi wojewódzkiej nr 241 relacji Tuchola – Więcbork – Nakło nad Notecią – Rogoźno, w miejscowości Więcbork, przy zachowaniu następujących warunków:

1. Lokalizacja projektowanego urządzenia zgodnie z przedłożonym załącznikiem graficznym;
2. Studnie rewizyjne zaprojektowane w ul. Wyzwolenia należy zlokalizować poza śladem kół, tj. w osi lewego pasa ruchu. Na odcinku od S16 do S28 przejścia poprzeczne pod drogą wojewódzką należy wykonać metodą bezrozkopową w rurze ochronnej, bez naruszania stateczności konstrukcji prawego pasa ruchu oraz chodnika prawostronnego, na głębokości min. 1,5 m poniżej niwelety drogi;
3. Pozostałe przejścia poprzeczne pod drogą wykonać metodą bezrozkopową w rurze ochronnej na całej szerokości pasa drogowego, w sposób gwarantujący stabilność nawierzchni i podłoża drogowego na głębokości min. 1,5 m poniżej niwelety drogi;
4. Zobowiązuje się inwestora do odtworzenia infrastruktury pasa drogowego w pełnym zakresie wraz z potwierdzeniem badań laboratoryjnych zagęszczenia gruntu i konstrukcji nawierzchni pod nadzorem laboratorium drogowego oraz w uzgodnieniu z RDW w Tucholi, nie tylko w miejscu zajęcia, ale także poza obrębem zakresu wykonywanych robót w przypadku jego naruszenia
 - a. Na odcinku, gdzie prace montażowe prowadzone będą wykopem otwartym oraz po 5,0 m przed i 5,0 m za tym odcinkiem należy dokonać odtworzenia istniejącej konstrukcji jezdni w pełnym zakresie tj. dokonania wymiany gruntu na całej głębokości wykopu; wykonania warstwowego zagęszczenia gruntu, wymiany pobocza ziemnego, konstrukcji nawierzchni, wykonać sfrezowanie nawierzchni na połowie szerokości jezdni oraz ułożyć nową warstwę ścieralną;
 - b. Konstrukcja nawierzchni (grubość oraz rodzaj materiału) musi spełniać wymagania Rozporządzenia Ministra Transportu i Gospodarki Morskiej z dnia 2 marca 1999 r. w sprawie warunków technicznych, jakim powinny odpowiadać drogi publiczne i ich usytuowanie (Dz.U. nr 43 poz.430, zał. nr 5),
 - c. W miejscach wykopu oraz na styku nowej warstwy ścieralnej zastosować siatkę dla wzmocnienia nawierzchni jezdni drogi wojewódzkiej,
 - d. Należy odtworzyć chodnik w pełnym zakresie na całej szerokości i długości;
 - e. Dokonać odtworzenia oznakowania poziomego – wykonać w technologii grubowarstwowej

Za zgodność.

z oryginalnym

dn. 6.11.2013.

Pawelska Ewa

5. Na wykonane prace związane z odtworzeniem pasa drogowego należy udzielić 2 letniej gwarancji;
6. Przed rozpoczęciem robót budowlanych inwestor jest zobowiązany do:
 - a. opracowania projektu organizacji ruchu na czas prowadzenia robót, który należy uzgodnić z Zarządem Dróg Wojewódzkich w Bydgoszczy, Komendą Wojewódzką Policji oraz należy uzyskać jego zatwierdzenie przez organ zarządzający ruchem tj. Urząd Marszałkowski Województwa Kujawsko – Pomorskiego w Toruniu,
 - b. uzyskania pozwolenia na budowę lub zgłoszenia budowy (wykonywania robót budowlanych) do właściwego organu administracji architektoniczno – budowlanej,
 - c. w przypadku konieczności uzyskania pozwolenia na budowę – uzgodnienia z zarządcą drogi projektu budowlanego dot. realizacji w/w inwestycji, w którym należy nanieść kilometrację projektowanego kolektora (początek, koniec, przejścia pod drogą, miejsca newralgiczne) zgodną z pikietażem drogi wojewódzkiej.
 - d. wystąpienia do Rejonu Dróg Wojewódzkich w Tucholi z wnioskiem o ustalenie warunków zajęcia pasa drogowego na 30 dni przed rozpoczęciem robót, podając powierzchnię, termin oraz nazwisko i telefon kierownika robót;
7. Zlokalizowane urządzenie w pasie drogowym nie daje żadnych praw dla gestora w wypadku przebudowy elementów drogowych. Wszelkie roszczenia w wypadku przebudowy elementów drogi wykonuje i finansuje właściciel uzgadnianego urządzenia. Podczas remontu lub przebudowy pasa drogowego, właściciel urządzenia zobowiązany jest dokonać przełożenia lub zabezpieczenia uzgadnianego urządzenia na własny koszt;
8. Umieszczenie urządzenia w pasie drogowym winno gwarantować bezkolizyjność wykonywania w przyszłości robót drogowych;
9. W okresie zimowym tj. od 15 października do 15 kwietnia Zarząd Dróg Wojewódzkich w Bydgoszczy zastrzega sobie prawo do nie wyrażenia zgody na zajęcie pasa drogowego;
10. W przypadku naruszenia praw osób trzecich, spowodowania awarii urządzeń obcych, zaistnienia w związku z zajęciem terenu wypadków i kolizji, skutki ponosi zajmujący pas drogowy.

UZASADNIENIE

Zgodnie z art. 39 ustawy o drogach publicznych zabronione jest lokalizowanie obiektów i urządzeń infrastruktury technicznej niezwiązanych z potrzebami zarządzania drogami lub potrzebami ruchu drogowego. Wyjątek stanowi zapis ust. 3 cyt. przepisu, zgodnie z którym w szczególnie uzasadnionych przypadkach umieszczanie w pasie drogowym urządzeń niezwiązanych z potrzebami ruchu może nastąpić wyłącznie za zezwoleniem właściwego zarządcy drogi.

Z przywołanych przepisów wynika jednoznacznie, iż ustawodawca w celu ochrony pasa drogowego przeznaczonego do prowadzenia ruchu lub postoju pojazdów oraz ruchu pieszych wprowadził zakaz umieszczania w nim w/w urządzeń. Warunkiem odstępstwa od tego zakazu jest wystąpienie w konkretnej sprawie szczególnie uzasadnionego przypadku. Udzielenie zatem rzeczonożego zezwolenia winno mieć charakter wyjątkowy.

W uznaniu organu I instancji w niniejszej sprawie zachodzą przesłanki określone w art. 39 ust. 3 ustawy uzasadniające wyrażenie zgody na lokalizowanie w pasie drogowym drgi wojewódzkiej nr 241 relacji Tuchola – Więcbork – Nakło nad Notecią – Rogoźno, w/w urządzenia. Decyzja jest zgodna z wolą strony.

Zezwolenie zarządcy drogi wyrażone w niniejszej decyzji nie jest równoznaczne z pozwoleniem na budowę stosownie do przepisów ustawy z dnia 7 lipca 1994 r. Prawo Budowlane (Dz.U. z 2010 r. Nr 243, poz. 1623 z późn. zm.).

Zgodnie z warunkami decyzji strona przed przystąpieniem do robót, do fizycznego umieszczenia urządzeń niezwiązanych z potrzebami zarządzania drogami lub potrzebami ruchu

Za zgodność

z oryginałem

In. 6-12-2013
Powłoka Ewa

drogowego niezbędne jest wystąpienie z wnioskiem o wydanie przez zarząd drogi decyzji tak na ustalenie opłaty za umieszczenie w pasie drogowym w/w urządzeń w związku z przedmiotową decyzją, jak i zezwolenia na prowadzenie robót i ustalenia za powyższe opłat.

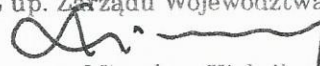
Zezwolenie na lokalizację urządzenia w pasie drogowym zwolnione jest z opłaty skarbowej - załącznik do ustawy z dnia 16 listopada 2006 r. o opłacie skarbowej (Dz.U. z 2006 r. Nr 225, poz. 1635 z późn. zm.) cz. III, poz. 44, kol. 4, pkt 9.

POUCZENIE

Od niniejszej decyzji stronie służy odwołanie do Samorządowego Kolegium Odwoławczego w Toruniu za moim pośrednictwem złożone w terminie 14 dni od dnia jej otrzymania.

Otrzymują:

1. P.W. CZEMAR
Czesław Trzos
ul. Kurpińskiego 9
85-096 Bydgoszcz
2. aa

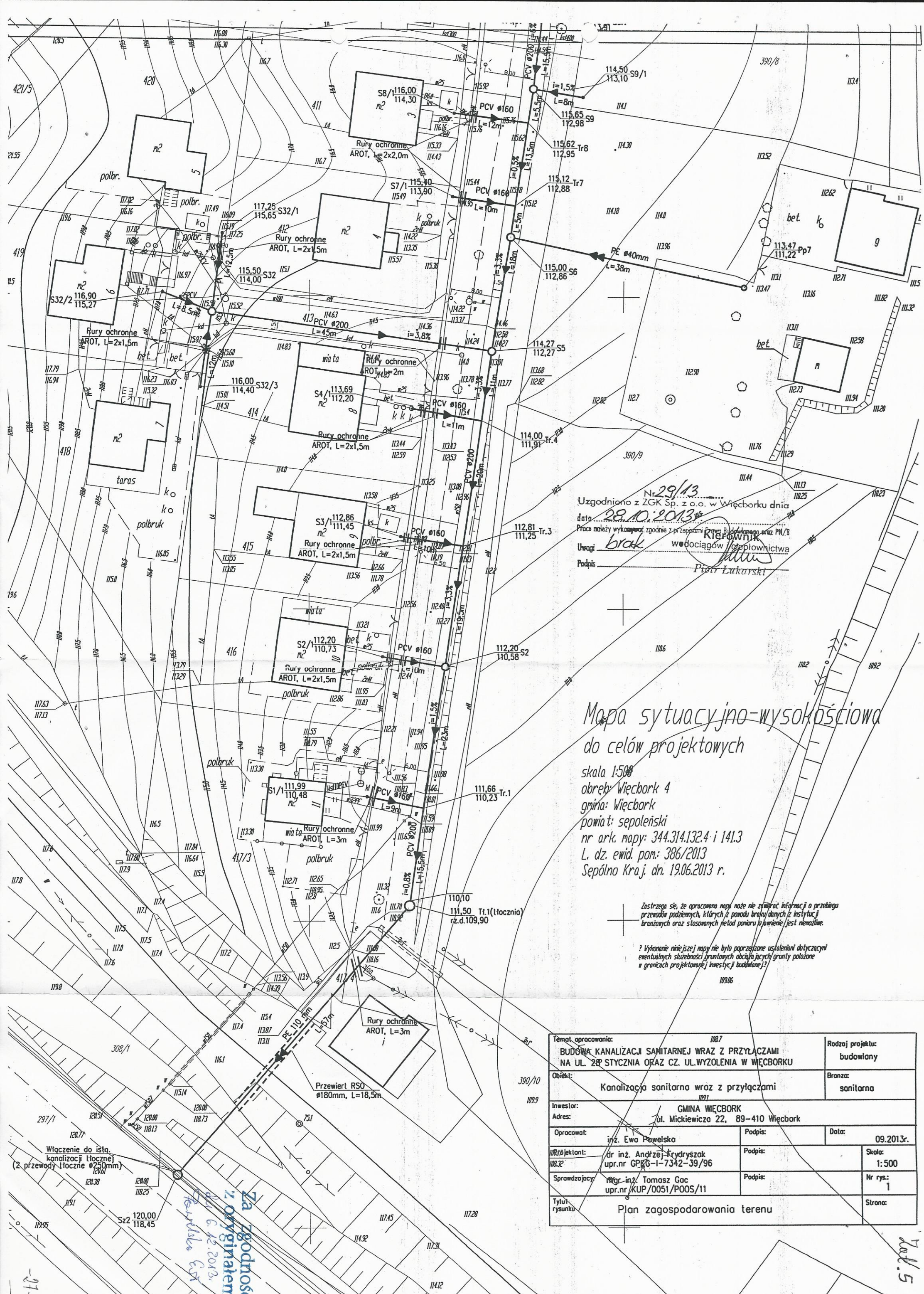
Z up. Zarządu Województwa

mgr Mirosław Kielnik
Dyrektor Zarządu Dróg Wojewódzkich

Do wiadomości:

1. RDW Tuchola

Sprawę prowadzi:
Specjalista mgr E. Krawczyk
tel. 52 3705720
Zaopiniowała:
Naczelnik Wydziału Dróg
mgr inż. J. Michalak
Tel. 52 3705722

Za zgodność
z oryginałem
dn. 6.12.2013r
Fawelska Ewa



Nr 29/13
 Uzgodniono z ZGK Sp. z o.o. w Węcborku dnia
 data 28.10.2013 r.
 Praca należy wykonać zgodnie z przepisami Prawo Budowlanego oraz PN/B
 Uwagi brak
 Kierownik
 wodociągów / ciepłownictwa
 Podpis Piotr Łukarski

Mapa sytuacyjno-wysokościowa
 do celów projektowych
 skala 1:500
 obszar: Węcbork 4
 gmina: Węcbork
 powiat: sępoleński
 nr ark. mapy: 344.314.132.4 i 141.3
 L. dz. ewid. pom.: 386/2013
 Sępólno Kraj. dn. 19.06.2013 r.

Zastrzegam się, że opracowana mapa może nie zawierać informacji o przebiegu
 przewodów podziemnych, których z powodu braku danych z instytucji
 branżowych oraz stosowanych metod pomiaru bieżące jest niemożliwe.
 ? Wykonanie niniejszej mapy nie było poprzedzone ustaleniami dotyczącymi
 ewentualnych służebności gruntowych obciążających grunty położone
 w granicach projektowanej inwestycji budowlanej?
 109.06

Temat opracowania: 1087		Rodzaj projektu: budowlany	
BUDOWA KANALIZACJI SANITARNEJ WRAZ Z PRZYŁĄCZAMI NA UL. 28 STYCZNIA ORAZ CZ. UL. WYZOLENIA W WĘCORKU		Branża: sanitarna	
Objekt: Kanalizacja sanitarna wraz z przyłączami		1091	
Inwestor: GMINA WĘCORK		Data: 09.2013r.	
Adres: ul. Mickiewicza 22, 89-410 Węcbork		Podpis: inż. Ewa Pawełska	
Opracował: inż. Ewa Pawełska		Podpis: dr inż. Andrzej Frydryszak	
Wzrost: 108.2		upr.nr GPKG-1-7342-39/96	
Sprawdzący: mgr inż. Tomasz Gac		Podpis: upr.nr KUP/0051/POOS/11	
Tytuł rysunku: Plan zagospodarowania terenu		Skala: 1:500	
		Nr rys.: 1	
		Strona:	

Za zgodność
 z oryginalnym
 2013.09.15
 Pawełska E.S.

Łuk. 5

Zal. 6



**PAŃSTWOWY POWIATOWY
INSPEKTOR SANITARNY
W SĘPÓLNI KRAJEŃSKIM**
89 – 400 Sępólno Krajeńskie, ul. Kościuszki 28
tel.(52)3881230, tel./fax (52)3881231
e – mail: psse.sepolnokrajenskie@pis.gov.pl
www.pssesepolnokrajenskie.pl

Sępólno Kraj., dnia 24.10.2013r.

Znak sprawy : N.NZ – 402 – 17/13

Na podstawie art. 3 pkt 2 lit. a ustawy z dnia 14 marca 1985r. o Państwowej Inspekcji Sanitarnej (tekst jednolity Dz. U. z 2011r., Nr 212, poz. 1263 późn. zm.) w związku z art. 32 ust. 1 pkt 2 ustawy z dnia 7 lipca 1994r. Prawo budowlane (tekst jednolity Dz. U. z 2010 r. Nr 246, poz. 1623 z późn. zm.) oraz § 18 rozporządzenia Ministra Zdrowia z dnia 29 marca 2007r. w sprawie jakości wody przeznaczonej do spożycia przez ludzi (Dz. U. z 2007r. Nr 61 poz. 417 z późn. zm.).

Państwowy Powiatowy Inspektor Sanitarny w Sępólnie Krajeńskim

UZGADNIA POZYTYWNE

pod względem wymagań higienicznych i zdrowotnych projekt budowlany, branży sanitarnej dotyczący budowy przewodu kanalizacji sanitarnej wraz z przyłączami na ul. 28 stycznia oraz części ul. Wyzwolenia w Więcborku.

Inwestor: Gmina Więcbork ul. Mickiewicza 22, 89-410 Więcbork.

UZASADNIENIE

Pan Czesław Trzos, Przedsiębiorstwo Wielobranżowe „Czemar” Czesław Trzos, ul. Kurpińskiego 9, 85-096 Bydgoszcz zwróciło się do Państwowego Powiatowego Inspektora Sanitarnego w Sępólnie Kraj. o uzgodnienie projektu budowlanego branży sanitarnej, dotyczącego budowy przewodu kanalizacji sanitarnej wraz z przyłączami na ul. 28 stycznia oraz części ul. Wyzwolenia w Więcborku.

Zakresem planowanej inwestycji jest wykonanie:

- 1) kanalizacji grawitacyjnej o długości 1002 m,
 - sieci grawitacyjne PVC Ø 200 o długości 586,5 m,
 - przyłącza grawitacyjne PVC Ø 160 o długości 415,5 m,
- 2) kanalizacja tłoczna o długości 486 m,
 - przewody tłoczne PE Ø 110 o długości 173 m,
 - przewody tłoczne PE Ø 50 o długości 121,5 m,
 - przewody tłoczne PE Ø 40 o długości 191,5 m.

Z przedstawionego projektu budowlanego wynika, że:

- na kanalizacji w węzłach i punktach zmiany kierunku spadku przewiduje się zastosowanie studzienek rewizyjnych połączeniowych betonowych typowych o średnicy 1,2 m,

**Za zgodność
z oryginałem:**

*dn. 6.12.2013r.
Pawelska Ewa -28*

- przyłącza projektuje się z rur kielichowych PCV Ø 160 mm litych łączonych na uszczelkę gumową, o ścianach grubości 4,7 mm,
- rurociągi tłoczne projektuje się z rur PE 80 SDR 13,6 o średnicy Ø 110, 50 mm, rury zostaną połączone metodą zgrzewania doczołowego,
- rurociągi będą ułożone na głębokości 1,6 – 1,8 m p.p.t.
- zastosowane będą przewody kielichowe o Ø 200 mm o ściankach grubości 5,9 mm, klasy wytrzymałości „S” typ ciężki, łączone na uszczelkę gumową, przewody będą posiadać ścianki lite,
- włączenia przyłączy do sieci przewidziano w studzienkach inspekcyjnych Ø 425 mm,
- studzienki z zewnątrz zagruntowane będą Bitizolem K, a następnie Abizolem P,
- studnie przykryte będą pokrywą żelbetową z włazem żeliwnym typu ciężkiego klasy D-400, włazy studzienne będą posiadać zabezpieczenia przeciw kradzieży,
- po zakończeniu prac ziemnych przedmiotowy teren zostanie wyrównany do poziomu nawierzchni terenu.

Z przedstawionych materiałów wynika, że przyjęte w projekcie rozwiązania techniczne i organizacyjne spełniają wymagania higieniczne i zdrowotne.

W tej sytuacji zaistniały przesłanki do pozytywnego uzgodnienia projektu budowlanego.

W wyniku dokonanego uzgodnienia projekt budowlany zaopatrzone w klauzulę uzgadniającą Państwowego Powiatowego Inspektora Sanitarnego w Sępólnie Kraj.

POUCZENIE

W trybie art. 56 Prawa budowlanego (tekst jednolity Dz. U. z 2010r. Nr 243 , poz. 1623 z późn. zm.) o zakończeniu budowy i zamiarze przystąpienia do jego użytkowania **należy powiadomić** Państwowego Powiatowego Inspektora Sanitarnego w Sępólnie Kraj.

Załączniki:

- 1) teczka projektu budowlanego
- 2) decyzja o ustaleniu opłaty

Państwowy Powiatowy
Inspektor Sanitarny
w Sępólnie Kraj.
[Podpis]
mgr inż. Elżbieta Estkowska

Otrzymuje :

1. Pan Czesław Trzos. Przedsiębiorstwo Wielobranżowe „Czemar”
Czesław Trzos, ul. Kurpińskiego 9, 85-096 Bydgoszcz

Do wiadomości:

1. Gmina Więcbork ul. Mickiewicza 22, 89-410 Więcbork.
2. A/a

Za zgodność
z oryginałem

dn. 6.12.2013r.

Fawelska Est



Zarząd Dróg Wojewódzkich w Bydgoszczy

Zak. 7

ZDW.T1e.5360.158.1.2013

Bydgoszcz, dnia 01.11.2013 r.

P.W. CZEMAR
Czesław Trzos
ul. Kurpińskiego 9
85-096 Bydgoszcz

Zarząd Dróg Wojewódzkich w Bydgoszczy uzgadnia pozytywnie przedłożony projekt budowlany w zakresie przebiegu projektowanej trasy kanalizacji sanitarnej wraz z przyłączami na terenie działek nr 391/1, 394 obręb Więcbork oraz nr 297/1 obręb Śmiłowo stanowiących pas drogi wojewódzkiej nr 241 relacji Tuchola – Więcbork – Nakło nad Notecią – Rogoźno, w km 41+379, od km 41+500 do km 41+800 oraz w km 42+117, w miejscowości Więcbork, przy zachowaniu warunków zawartych w decyzji tutejszego zarządu dróg z dnia 21.10.2013 r. znak ZDW T1e.5360.158.2013.

Jednocześnie, Zarząd Dróg Wojewódzkich w Bydgoszczy wyraża zgodę dla Inwestora – Gmina Więcbork, ul. Mickiewicza 22, 89-410 Więcbork na czasowe dysponowanie nieruchomościami o numerze 391/1, 394 obręb Więcbork oraz nr 297/1 obręb Śmiłowo, dla potrzeb wykonania uzgadnianego obiektu zgodnie z art. 32 ust. 4 pkt 2 ustawy z dnia 7 lipca 1994 r. - Prawo budowlane (Dz.U. z 2010 r. Nr 243, poz. 1623 z późn. zm.).

Otrzymują:

1. Adresat
2. aa

Do wiadomości:

1. RDW Tuchola

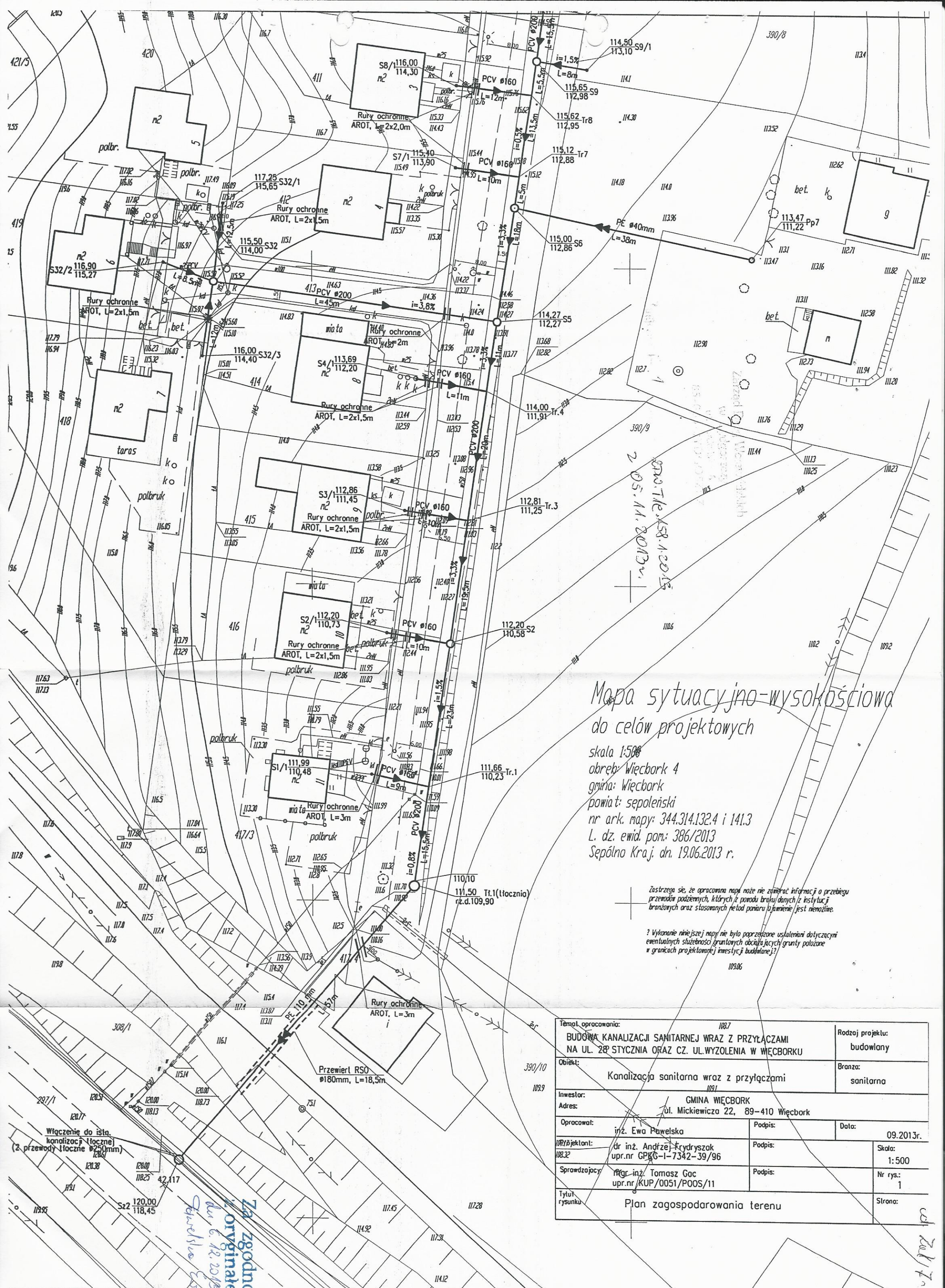
Sprawę prowadzi
Specjalista mgr E. Krawczyk
tel. 52 3705720

Zastępca wice
Naczelnik Wydziału Drog
mgr inż. J. Michałek
tel. 52 3705720

Za zgodność
z oryginałem

dn. 6.12.2013r.

Kowalska Ewa



Mapa sytuacyjno-wysokościowa
do celów projektowych

skala 1:500
 obręb: Więcbork 4
 gmina: Więcbork
 powiat: sepołeński
 nr ark. mapy: 344.314.132.4 i 141.3
 L. dz. ewid. pom.: 386/2013
 Sepólno Kraj. dn. 19.06.2013 r.

Zastrzega się, że opracowana mapa może nie zawierać informacji o przebiegu przewodów podziemnych, których z powodu braku danych z instytucji branżowych oraz stosowanych metod pomiaru w terenie jest niemożliwe.

? Wykonanie niniejszej mapy nie było poprzedzone ustaleniami dotyczącymi ewentualnych służebności gruntowych obciążających grunty położone w granicach projektowanej inwestycji budowlanej?

Temat opracowania: 1087 BUDOWA KANALIZACJI SANITARNEJ WRAZ Z PRZYŁĄCZAMI NA UL. 28 STYCZNIA ORAZ CZ. UL. WYZOLENIA W WIĘCORKU		Rodzaj projektu: budowlany
Objekt: Kanalizacja sanitarna wraz z przyłączami		Branża: sanitarna
Inwestor: Adres: GMINA WIĘCORK ul. Mickiewicza 22, 89-410 Więcbork		
Opracował: inż. Ewa Pawełska	Podpis:	Data: 09.2013r.
Projektant: dr inż. Andrzej Krydrzyk upr.nr GPKC-1-7342-39/96	Podpis:	Skala: 1:500
Sprawdzający: mgr inż. Tomasz Goc upr.nr KUP/0051/P005/11	Podpis:	Nr rys.: 1
Tytuł rysunku: Plan zagospodarowania terenu		Strona:

Za zgodność z oryginałem
 dn. 6.12.2013
 [Signature]

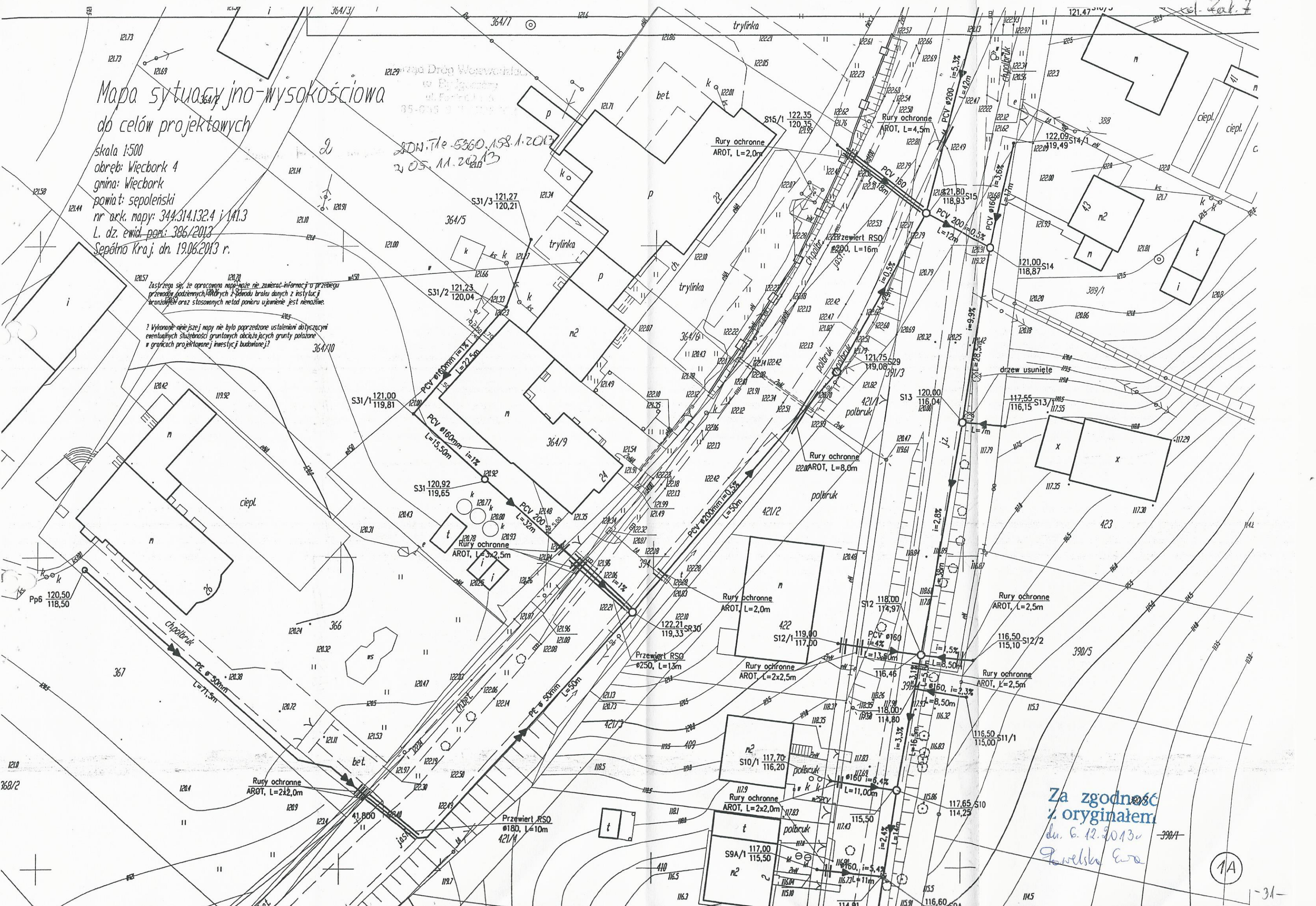
Mapa sytuacyjno-wysokościowa do celów projektowych

skala 1:500
obręb: Więcbork 4
gmina: Więcbork
powiat: sepoleski
nr ark. mapy: 344.314.132.4 i 141.3
L. dz. ewid. pom.: 386/2013
Sepólno Kraj. dn. 19.06.2013 r.

Zastrzegam się, że opracowana mapa może nie zawierać informacji o przebiegu przewodów podziemnych, których z powodu braku danych z instytucji branżowych oraz stosowanych metod pomiaru ujawnienie jest niemożliwe.

? Wykonanie niniejszej mapy nie było poprzedzone ustaleniami dotyczącymi ewentualnych służebności gruntowych obciążających grunty położone w granicach projektowanej inwestycji budowlanej?

RDN. Tle 5360.158.1.2013
20.05.11.2013



Za zgodność
z oryginałem
dn. 6.12.2013
Kowalska Ewa

1A

Mapa sytuacyjno-wysokościowa

do celów projektowych

skala 1:500

obrob: Więcbork 4

gmina: Więcbork

powiat: sepołeński

nr ark. mapy: 344.314.132.4 / 141.3

L. dz. ewid. pom.: 386/2013

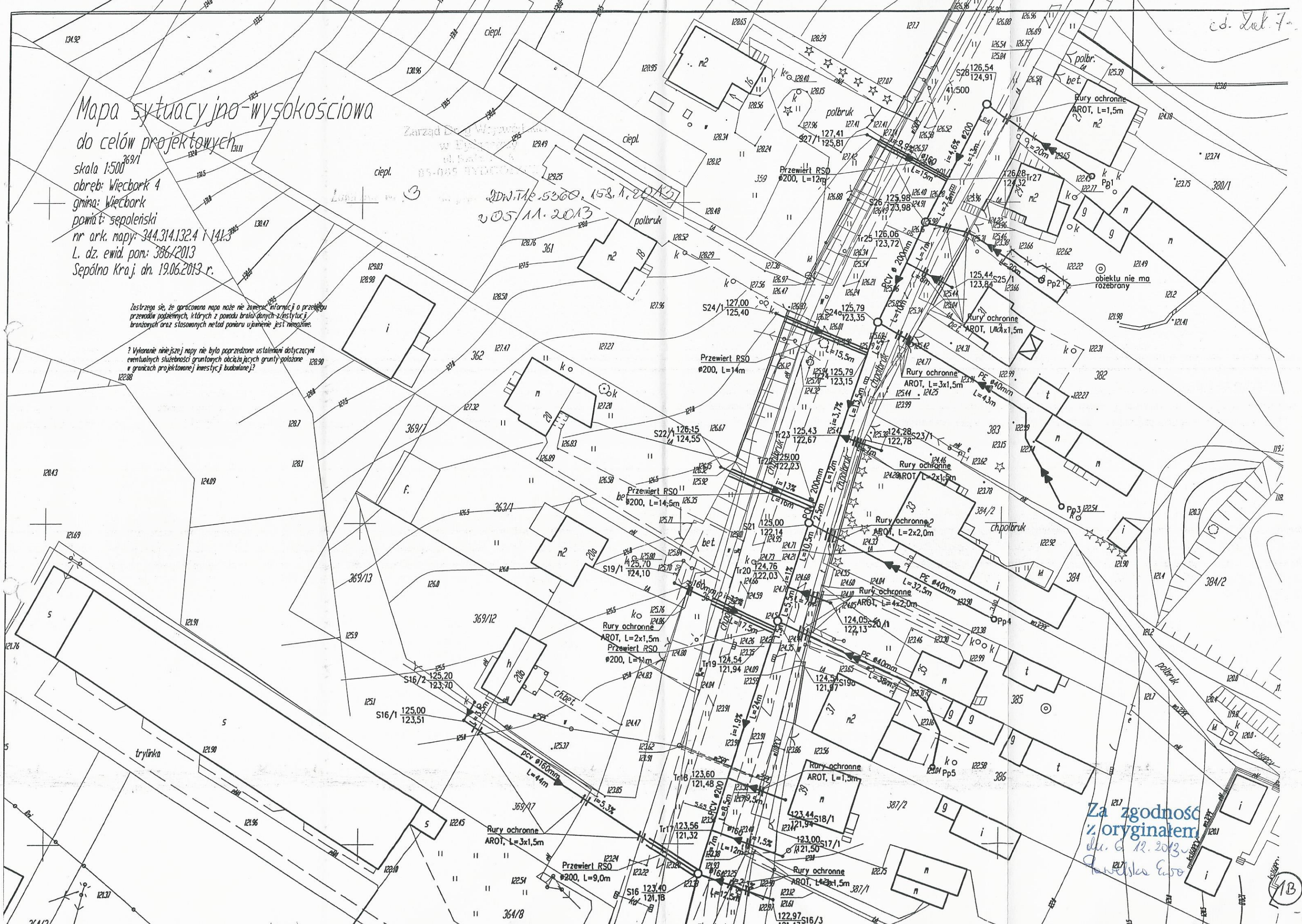
Sepólno Kraj. dn. 19.06.2013 r.

Zarząd Dróg Województwa
w Działaniu
ul. Bałucka 1
85-045 BYDGOŚĆ

DN. 11. 5360, 158, 1, 2013
20.05.11. 2013

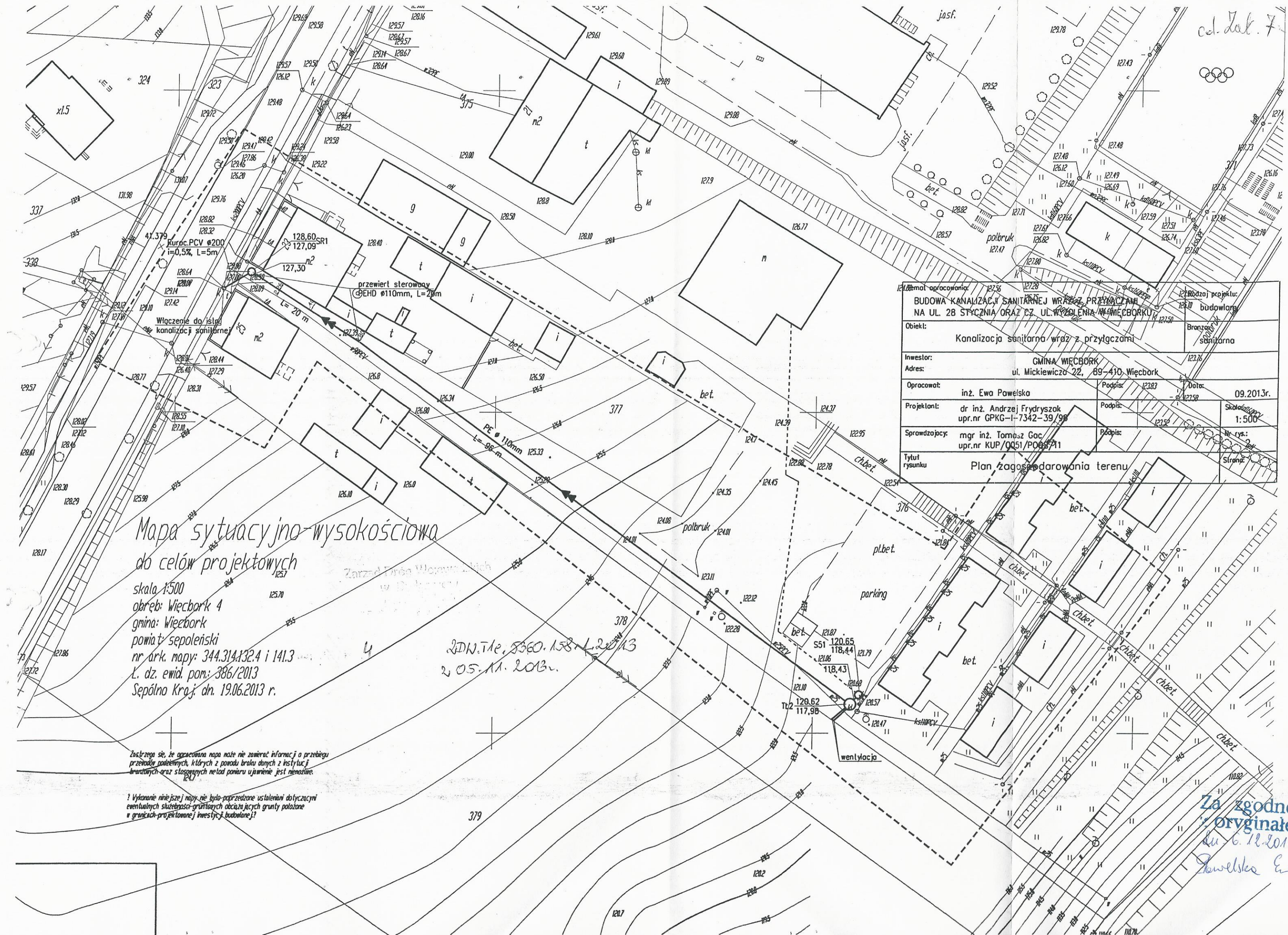
Zastrzeżenie, że garancją mapy może nie zawierać informacji o przebiegu przewodów podziemnych, których z powodu braku danych z instytucji branżowych oraz stosowanych metod pomiaru ujawnienie jest niemożliwe.

? Wykonanie niniejszej mapy nie było poprzedzone ustaleniami dotyczącymi ewentualnych służebności gruntowych obciążających grunty położone w granicach projektowanej inwestycji budowlanej?



Za zgodność
z oryginałem
dn. 6.12.2013
Pawelska Ewa

18



1:000 mola opracowania		1:250		1:250		1:250	
BUDOWA KANALIZACJI SANITARNEJ WRAZ Z PRZYŁĄCZAMI NA UL. 28 STYCZNIA ORAZ CZ. UL. WYDLENIA W WIECORKU				1:250			
Objekt:		Kanalizacja sanitarna wraz z przyłączami		1:250		1:250	
Inwestor:		GMINA WIECORK		1:250		1:250	
Adres:		ul. Mickiewicza 22, 89-410 Wiecork		1:250		1:250	
Opracował:		inż. Ewa Pawełska		Podpis: 12383		Data: 09.2013r.	
Projektant:		dr inż. Andrzej Frydryszak upr.nr GPKG-1-7342-39/98		Podpis: 12352		Skala rysunku: 1:500	
Sprawdzający:		mgr inż. Tomasz Gac upr.nr KUP/0051/PO/05/11		Podpis: 12352		Nr rys.: 2	
Tytuł rysunku:		Plan zagospodarowania terenu		1:250		Strona: 1	

Mapa sytuacyjno-wysokościowa
do celów projektowych
skala 1:500
obwód: Wiecork 4
gmina: Wiecork
powiat: sepoleński
nr ark. mapy: 344.314.132.4 i 141.3
L. dz. ewid. pom.: 386/2013
Sepólno Kraj. dn. 19.06.2013 r.

ZDN. Tle. 5360.158. L. 2013
205.11.203.

Zastrzegam się, że opracowana mapa może nie zawierać informacji o przebiegu przewodów podziemnych, których z powodu braku danych z instytucji branżowych oraz stosowanych metod pomiaru ujawnienie jest niemożliwe.

? Wykonanie niniejszej mapy nie było poprzedzone ustaleniami dotyczącymi ewentualnych służebności gruntowych obciążających grunty położone w granicach projektowanej inwestycji budowlanej?

Za zgodność z oryginałem
dn. 6.12.2013r.
Pawełska Ewa