

III. ZAŁĄCZNIKI

OŚWIADCZENIE

Zgodnie z art. 20 ust.4 Ustawy z dnia 7 lipca 1994r. – “Prawo budowlane”
z późniejszymi zmianami oświadczamy, że projekt budowlany:

**Kanalizacja sanitarna wraz z przyłączami na ul. 28 Stycznia oraz
częściu ul. Wyzwolenia w Więcborku**

Obiekt: Kanalizacja sanitarna w rejonie drogi wojewódzkiej nr 241 w Więcborku
km 41,379, od km. 41,500 do 41,800 i km 42,117 oraz przekroczenie
linii kolejowej pod torem linii 240 Świecie n/Wisłą-Złotów, km 75,108

Inwestor: Gmina Więcbork,
89-410 Więcbork,
ul. Mickiewicza 22

Został opracowany zgodnie z obowiązującymi przepisami oraz zasadami wiedzy technicznej

Dane personalne:	Projektanta:	Sprawdzający:
Imię i nazwisko:	Andrzej Frydryszak	Tomasz Gac
Specjalność:	Sanitarna	Sanitarna
Numer uprawnień:	GPKZ-I-7342/39/96	KUP/0051/POOS/11
Numer członkowski Izby Budownictwa:	KUP/IS/0516/01	KUP/IS/0115/11
Podpis	mgr inż. Andrzej Frydryszak Nr upr. bud. GP-IZ-7342/329/94 GPKZ-I-7342/39/96 Sporządzanie projektów i Kierowanie robotami bez ograniczeń: -sieci i instalacji wod.-kan., C.O., went., gazowych	mgr inż. Tomasz Gac UPRAWNIENIA BUDOWLANE KUP/0051/POOS/11 do projektowania w specjalności instalacyjnej w zakresie sieci, instalacji i urządzeń ciepłych, wentylacyjnych, gazowych, wodociągowych i kanalizacyjnych – bez ograniczeń

Zak. 2

DSW/INN/600/2704/09
MPI

Warszawa, 2009-09-16
Kujawsko-Pomorski

Z A Ś W I A D C Z E N I E

na podstawie art. 217 ustawy z dnia 14 czerwca 1960 r. - Kodeks postępowania administracyjnego - (Dz. U. z 2000 r. Nr 98, poz. 1071, z późn. zm.) oraz art. 88 a ust. 1 pkt 3 lit. a ustawy z dnia 7 lipca 1994 r. - Prawo budowlane (Dz. U. z 2006 r. Nr 156, poz. 1118, z późn. zm.) zaświadcza się, że

ANDRZEJ FRYDRYSZAK

inżynier budownictwa

uprawniony na mocy decyzji

Wojewody Bydgoskiego z dnia 31.12.1996 r. numer ewidencyjny GPKG-I-7342-39/96

do projektowania i kierowania robotami budowlanymi

w zakresie sieci, instalacji i urządzeń

wodociagowych i kanalizacyjnych, ciepłych, wentylacyjnych i gazowych

bez ograniczeń

został wpisany

O CENTRALNEGO REJESTRU OSÓB POSIADAJĄCYCH UPRAWNIENIA BUDOWLANE
pod pozycją nr 773/98/U

data skarbowa zgodnie z ustawą z dnia 16 listopada 2006 r. o opłacie skarbowej (Dz. U. Nr 225, poz. 1635, z późn. zm.) w kwocie 17 zł została wpłacona w dniu 08.09.2009 r. na rachunek bankowy Dzielnic Śródmieście st. Warszawy, nr 60 1030 1508 0000 0005 5001 0038, zgodnie z pokwitowaniem pozostającym w aktach sprawy.



z upoważnienia
GŁÓWNEGO INSPEKTORA NADZORU BUDOWLANEGO
DYREKTOR DEPARTAMENTU SKARG I WNIOSEKÓW

Anna Janaszewska

Wymuaja:

pan Andrzej Frydryszak
1. Curie-Skłodowskiej 32A/64
5-094 Bydgoszcz

Za zgodność
z oryginałem
dn. 6.12.2013
Kwielko Ewa



POLSKA
IZBA
INŻYNIERÓW
BUDOWNICTWA

WOJEWODA
Kujawsko-Pomorski

Bydgoszcz 2013-11-22
(miejscowość, data)

Zaświadczenie

Pan/Pani **FRYDRYSZAK ANDRZEJ**

miejsce zamieszkania

85-094 BYDGOSZCZ

UL. CURIE-SKŁODOWSKIEJ 32A/64

jest członkiem Kujawsko-Pomorskiej

Okręgowej Izby Inżynierów Budownictwa

o numerze ewidencyjnym

KUP/IS/0516/01

i posiada wymagane ubezpieczenia od odpowiedzialności
cywilnej.

Niniejsze zaświadczenie jest ważne od dnia

2014-01-01

do dnia

2014-12-31

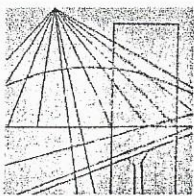
KUJAWSKO-POMORSKA OKRĘGOWA
IZBA INŻYNIERÓW BUDOWNICTWA
w BYDGOSZCZY
85-060 BYDGOSZCZ, ul. B. Rumieńskiego 6
tel. 52 366 70 50 - fax 52 366 70 59

PRZEWODNICZĄCY
Rady Okręgowej Izby
Adam Podhorecki
prof. dr hab. inż. Adam Podhorecki
(pieczęć i podpis przewodniczącego)

za podwójnie z oryginałem

dn. 23.07.2014r.

Paulina Gwa



KUJAWSKO
POMORSKA
OKRĘGOWA
IZBA
INŻYNIERÓW
BUDOWNICTWA

OKRĘGOWA KOMISJA KWALIFIKACYJNA

WOJEWÓDZA
Kujawsko-Pomorska
akt. 2

Sygn. akt: KUPOIIB/KK-0054-0008/11

Bydgoszcz, dnia 10 czerwca 2011 r.

DECYZJA

Na podstawie art. 24 ust. 1 pkt 2 ustawy z dnia 15 grudnia 2000 r. o samorządach zawodowych architektów, inżynierów budownictwa oraz urbanistów (*Dz. U. z 2001 r. Nr 5, poz. 42, z późn. zm.*), art. 13 ust. 1 pkt 1 i ust. 2, art. 14 ust. 1 pkt 4 i ust. 3 pkt 1 ustawy z dnia 7 lipca 1994 r. Prawo budowlane (*Dz. U. z 2010 r. Nr 243, poz. 1623, z późn. zm.*) oraz § 11 ust. 1 pkt 1 rozporządzenia Ministra Transportu i Budownictwa z dnia 28 kwietnia 2006 r. w sprawie samodzielnych funkcji technicznych w budownictwie (*Dz. U. z 2006 r. Nr 83, poz. 578, z późn. zm.*) w związku z art. 104 Kodeksu postępowania administracyjnego (*Dz. U. z 2000 r. Nr 98, poz. 1071, z późn. zm.*)

**Okręgowa Komisja Kwalifikacyjna
n a d a j e**

Panu Tomaszowi Gac
magistrowi inżynierowi o kierunku inżynieria środowiska
urodzonemu dnia 28 września 1983 r. w Tucholi

UPRAWNIENIA BUDOWLANE

numer ewidencyjny KUP/0051/POOS/11

**do projektowania bez ograniczeń
w specjalności instalacyjnej w zakresie sieci, instalacji i urządzeń
ciepłych, wentylacyjnych, gazowych, wodociągowych i kanalizacyjnych**

UZASADNIENIE

W związku z uwzględnieniem w całości żądania strony, na podstawie art. 107 § 4 K.p.a. odstępuje się od uzasadnienia decyzji. Zakres nadanych uprawnień budowlanych wskazano na odwoście decyzji.

Pouczenie

Od niniejszej decyzji służy odwołanie do Krajowej Komisji Kwalifikacyjnej Polskiej Izby Inżynierów Budownictwa w Warszawie, za pośrednictwem Okręgowej Komisji Kwalifikacyjnej KUPOIIB w Bydgoszczy w terminie 14 dni od dnia jej doręczenia.

**Skład Orzekający
Okręgowej Komisji Kwalifikacyjnej**

mgr inż. Jacek Kołodziej

inż. Wojciech Klatecki

inż. Franciszek Szypliński

Otrzymują:

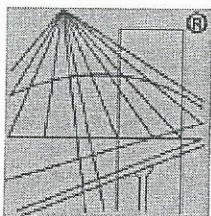
1. Pan Tomasz Gac
ul. Leśna 4
89-502 Raciąż
2. Okręgowa Rada Izby
3. Główny Inspektor
Nadzoru Budowlanego
4. a/a



Za zgodność
z oryginałem:
dn. 6.12.2013
Kowalska Ewa

-14-

at. Zak. 2.



P O L S K A
I Z B A
I N Ż Y N I E R Ó W
B U D O W N I C T W A

Zaświadczenie

o numerze weryfikacyjnym:

KUP-Y2C-NV5-6XX *

Pan Tomasz Gac o numerze ewidencyjnym KUP/IS/0115/11

adres zamieszkania ul. Leśna 4, 89-502 Raciąż

jest członkiem Kujawsko-Pomorskiej Okręgowej Izby Inżynierów Budownictwa i posiada wymagane ubezpieczenie od odpowiedzialności cywilnej.

Niniejsze zaświadczenie jest ważne do dnia 2014-08-31.

Zaświadczenie zostało wygenerowane elektronicznie i opatrzone bezpiecznym podpisem elektronicznym weryfikowanym przy pomocy ważnego kwalifikowanego certyfikatu w dniu 2013-08-13 roku przez:

Adam Podhorecki, Przewodniczący Rady Kujawsko-Pomorskiej Okręgowej Izby Inżynierów Budownictwa.

(Zgodnie art. 5 ust 2 ustawy z dnia 18 września 2001 r. o podpisie elektronicznym (Dz. U. 2001 Nr 130 poz. 1450) dane w postaci elektronicznej opatrzone bezpiecznym podpisem elektronicznym weryfikowanym przy pomocy ważnego kwalifikowanego certyfikatu są równoważne pod względem skutków prawnych dokumentom opatrzonym podpisami własnoręcznymi.)

* Weryfikację poprawności danych w niniejszym zaświadczeniu można sprawdzić za pomocą numeru weryfikacyjnego zaświadczenia na stronie Polskiej Izby Inżynierów Budownictwa www.piib.org.pl lub kontaktując się z biurem właściwej Okręgowej Izby Inżynierów Budownictwa.

Za zgodność
z oryginałem:
dn. 6.12.2013r.
Kawelka Ewa

Więcbork, dnia 2013-08-12

Zakład Gospodarki Komunalnej

Spółka z o.o.

ul. Pocztowa 2

89-410 Więcbork

P.W. CZEMAR

ul. Kurpińskiego 9

85-096 Bydgoszcz

Dotyczy: wydania warunków technicznych do budowy sieci kanalizacji sanitarnej w ul. 28 Stycznia i części ul. Wyzwolenia w Więcborku.

Zakład Gospodarki Komunalnej Spółka z o.o. z siedzibą w Więcborku przy ulicy

Pocztowej 2 uprzejmie informuje, że istnieje następująca możliwość włączenia projektowanej sieci w następujących miejscach:

- z ul. 28 stycznia – włączenia dokonać w rurociąg tłoczny, dwururowy o średnicy \varnothing 225 mm, należy włączyć się w dwa przewody, miejsce włączenia należy oznaczyć w terenie tabliczką informacyjną. Proponujemy przepompowywać ścieki za pomocą tłoczni.
- z części ulicy Wyzwolenia, proponujemy włączenie do istniejącej sieci grawitacyjnej za pomocą studni rozprężnej w ulicy Wyzwolenia. Ścieki pompować za pomocą tłoczni.
- Proponujemy studnie rewizyjne, betonowe o średnicy \varnothing 1200, inspekcyjne PVC 425 oraz połączeniowe na posesjach PVC 315.

Z poważaniem

Kierownik
wodociągów i ciepłownictwa
Piotr Lukarski

Za zgodność
z oryginałem

du-6.12.2013v

Towilska Ewa

ZDW.T1e.5360.158.2013

DECYZJA

Na podstawie art. 39 ust. 3 i 3a ustawy z dnia 21 marca 1985 r. o drogach publicznych (Dz.U. z 2013 r., poz. 260 z późn. zm.), art. 104 ustawy z dnia 14 czerwca 1960 r. Kodeks postępowania administracyjnego (Dz.U. z 2013 r., poz. 267 z późn. zm.), oraz uchwały Nr 11/136/10 Zarządu Województwa Kujawsko – Pomorskiego z dnia 10 lutego 2010 r. w sprawie upoważnienia Dyrektora Zarządu Dróg Wojewódzkich w Bydgoszczy do załatwiania spraw i wydawania decyzji administracyjnych, postanowień i zezwoleń, po rozpatrzeniu wniosku złożonego przez Panią Ewę Pawelską z firmy P.W. CZEMAR z siedzibą w Bydgoszczy występująca z pełnomocnictwa Gminy Więcbork, ul. Mickiewicza 22, 89-410 Więcbork, w sprawie uzgodnienia lokalizacji trasy projektowanej sieci kanalizacji sanitarnej wraz z przyłączami na terenie działek nr 297/1 obręb Śmiłowo oraz nr 391/1 i 394 obręb Więcbork 4 stanowiących pas drogi wojewódzkiej nr 241 relacji Tuchola – Więcbork – Nakło nad Notecią – Rogoźno, w miejscowości Więcbork

WYRAŻAM ZGODĘ

na lokalizację trasy projektowanej sieci kanalizacji sanitarnej wraz z przyłączami na terenie działek nr 297/1 obręb Śmiłowo oraz nr 391/1 i 394 obręb Więcbork 4 stanowiących pas drogi wojewódzkiej nr 241 relacji Tuchola – Więcbork – Nakło nad Notecią – Rogoźno, w miejscowości Więcbork, przy zachowaniu następujących warunków:

1. Lokalizacja projektowanego urządzenia zgodnie z przedłożonym załącznikiem graficznym;
2. Studnie rewizyjne zaprojektowane w ul. Wyzwolenia należy zlokalizować poza śladem kół, tj. w osi lewego pasa ruchu. Na odcinku od S16 do S28 przejścia poprzeczne pod drogą wojewódzką należy wykonać metodą bezrozkopową w rurze ochronnej, bez naruszania stateczności konstrukcji prawego pasa ruchu oraz chodnika prawostronnego, na głębokości min. 1,5 m poniżej niwelety drogi;
3. Pozostałe przejścia poprzeczne pod drogą wykonać metodą bezrozkopową w rurze ochronnej na całej szerokości pasa drogowego, w sposób gwarantujący stabilność nawierzchni i podłoża drogowego na głębokości min. 1,5 m poniżej niwelety drogi;
4. Zobowiązuje się inwestora do odtworzenia infrastruktury pasa drogowego w pełnym zakresie wraz z potwierdzeniem badań laboratoryjnych zagęszczenia gruntu i konstrukcji nawierzchni pod nadzorem laboratorium drogowego oraz w uzgodnieniu z RDW w Tucholi, nie tylko w miejscu zajęcia, ale także poza obrębem zakresu wykonywanych robót w przypadku jego naruszenia
 - a. Na odcinku, gdzie prace montażowe prowadzone będą wykopem otwartym oraz po 5,0 m przed i 5,0 m za tym odcinkiem należy dokonać odtworzenia istniejącej konstrukcji jezdni w pełnym zakresie tj. dokonania wymiany gruntu na całej głębokości wykopu; wykonania warstwowego zagęszczenia gruntu, wymiany pobocza ziemnego, konstrukcji nawierzchni, wykonać sfrezowanie nawierzchni na połowie szerokości jezdni oraz ułożyć nową warstwę ścieralną;
 - b. Konstrukcja nawierzchni (grubość oraz rodzaj materiału) musi spełniać wymagania Rozporządzenia Ministra Transportu i Gospodarki Morskiej z dnia 2 marca 1999 r. w sprawie warunków technicznych, jakim powinny odpowiadać drogi publiczne i ich usytuowanie (Dz.U. nr 43 poz.430, zał. nr 5),
 - c. W miejscach wykopu oraz na styku nowej warstwy ścieralnej zastosować siatkę dla wzmocnienia nawierzchni jezdni drogi wojewódzkiej,
 - d. Należy odtworzyć chodnik w pełnym zakresie na całej szerokości i długości;
 - e. Dokonać odtworzenia oznakowania poziomego – wykonać w technologii grubowarstwowej

Za zgodność
z oryginałem.
dn. 6.12.2013 r.
Pawelska Ewa

1/3

5. Na wykonane prace związane z odtworzeniem pasa drogowego należy udzielić 2 letniej gwarancji;
6. Przed rozpoczęciem robót budowlanych inwestor jest zobowiązany do:
 - a. opracowania projektu organizacji ruchu na czas prowadzenia robót, który należy uzgodnić z Zarządem Dróg Wojewódzkich w Bydgoszczy, Komendą Wojewódzką Policji oraz należy uzyskać jego zatwierdzenie przez organ zarządzający ruchem tj. Urząd Marszałkowski Województwa Kujawsko – Pomorskiego w Toruniu,
 - b. uzyskania pozwolenia na budowę lub zgłoszenia budowy (wykonywania robót budowlanych) do właściwego organu administracji architektoniczno – budowlanej,
 - c. w przypadku konieczności uzyskania pozwolenia na budowę – uzgodnienia z zarządcą drogi projektu budowlanego dot. realizacji w/w inwestycji, w którym należy nanieść kilometryzację projektowanego kolektora (początek, koniec, przejścia pod drogą, miejsca newralgiczne) zgodną z pikietażem drogi wojewódzkiej,
 - d. wystąpienia do Rejonu Dróg Wojewódzkich w Tucholi z wnioskiem o ustalenie warunków zajęcia pasa drogowego na 30 dni przed rozpoczęciem robót, podając powierzchnię, termin oraz nazwisko i telefon kierownika robót;
7. Zlokalizowane urządzenie w pasie drogowym nie daje żadnych praw dla gestora w wypadku przebudowy elementów drogowych. Wszelkie roszczenia w wypadku przebudowy elementów drogi wykonuje i finansuje właściciel uzgadnianego urządzenia. Podczas remontu lub przebudowy pasa drogowego, właściciel urządzenia zobowiązany jest dokonać przełożenia lub zabezpieczenia uzgadnianego urządzenia na własny koszt;
8. Umieszczenie urządzenia w pasie drogowym winno gwarantować bezkolizyjność wykonywania w przyszłości robót drogowych;
9. W okresie zimowym tj. od 15 października do 15 kwietnia Zarząd Dróg Wojewódzkich w Bydgoszczy zastrzega sobie prawo do nie wyrażenia zgody na zajęcie pasa drogowego;
10. W przypadku naruszenia praw osób trzecich, spowodowania awarii urządzeń obcych, zaistnienia w związku z zajęciem terenu wypadków i kolizji, skutki ponosi zajmujący pas drogowy.

UZASADNIENIE

Zgodnie z art. 39 ustawy o drogach publicznych zabronione jest lokalizowanie obiektów i urządzeń infrastruktury technicznej niezwiązanych z potrzebami zarządzania drogami lub potrzebami ruchu drogowego. Wyjątek stanowi zapis ust. 3 cyt. przepisu, zgodnie z którym w szczególnie uzasadnionych przypadkach umieszczenie w pasie drogowym urządzeń niezwiązanych z potrzebami ruchu może nastąpić wyłącznie za zezwoleniem właściwego zarządcy drogi.

Z przywołanych przepisów wynika jednoznacznie, iż ustawodawca w celu ochrony pasa drogowego przeznaczonego do prowadzenia ruchu lub postoju pojazdów oraz ruchu pieszych wprowadził zakaz umieszczania w nim w/w urządzeń. Warunkiem odstępstwa od tego zakazu jest wystąpienie w konkretnej sprawie szczególnie uzasadnionego przypadku. Udzielenie zatem rzeczowego zezwolenia winno mieć charakter wyjątkowy.

W uznaniu organu I instancji w niniejszej sprawie zachodzą przesłanki określone w art. 39 ust. 3 ustawy uzasadniające wyrażenie zgody na lokalizowanie w pasie drogowym drogi wojewódzkiej nr 241 relacji Tuchola – Więcbork – Nakło nad Notecią – Rogoźno, w/w urządzenia. Decyzja jest zgodna z wolą strony.

Zezwolenie zarządcy drogi wyrażone w niniejszej decyzji nie jest równoznaczne z pozwoleniem na budowę stosownie do przepisów ustawy z dnia 7 lipca 1994 r. Prawo Budowlane (Dz.U. z 2010 r. Nr 243, poz. 1623 z późn. zm.).

Zgodnie z warunkami decyzji strona przed przystąpieniem do robót, do fizycznego umieszczenia urządzeń niezwiązanych z potrzebami zarządzania drogami lub potrzebami ruchu

Za zgodność
z oryginałem.

dn. 6.12.2013r.
Kowalska Ewa

drogowego niezbędne jest wystąpienie z wnioskiem o wydanie przez zarząd drogi decyzji tak na ustalenie opłaty za umieszczenie w pasie drogowym w/w urządzeń w związku z przedmiotową decyzją, jak i zezwolenia na prowadzenie robót i ustalenia za powyższe opłat.

Zezwolenie na lokalizację urządzenia w pasie drogowym zwolnione jest z opłaty skarbowej – załącznik do ustawy z dnia 16 listopada 2006 r. o opłacie skarbowej (Dz.U. z 2006 r. Nr 225, poz. 1635 z późn. zm.) cz. III, poz. 44, kol. 4, pkt 9.

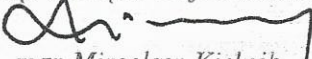
POUCZENIE

Od niniejszej decyzji stronie służy odwołanie do Samorządowego Kolegium Odwoławczego w Toruniu za moim pośrednictwem złożone w terminie 14 dni od dnia jej otrzymania.

Otrzymują:

1. P.W. CZEMAR
Czesław Trzos
ul. Kurpińskiego 9
85-096 Bydgoszcz
2. aa

Z up. Zarządu Województwa

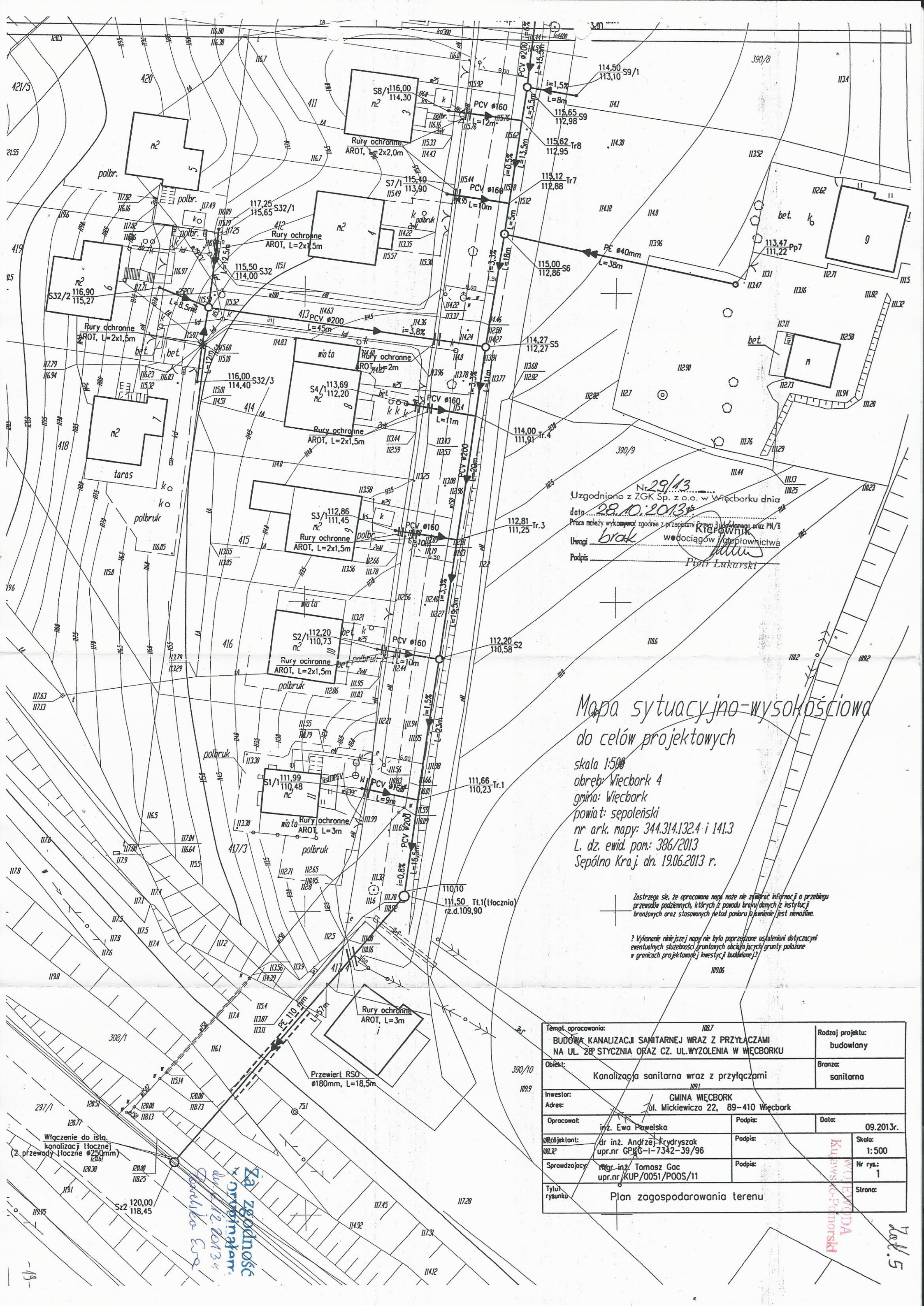

mgr Mirosław Kielnik
Dyrektor Zarządu Dróg Wojewódzkich

Do wiadomości:

1. RDW Tuchola

Sprawę prowadzi:
Specjalista mgr E. Krawczyk
tel. 52 3705720
Zaopiniowała:
Naczelnik Wydziału Dróg
mgr inż. J. Michałak
Tel. 52 3705722

Za zgodność
z oryginałem
dn. 6. 12. 2013r
Kowalska Ewa



Nr 29/13
 Uzgodniono z ZGK Sp. z o.o. w Węcborku dnia
 data 28.10.2013 r.
 Praca ma być wykonana zgodnie z przepisami Prawa Budowlanego oraz PN/B
 Uwagi brak w odciążeniu wodociągów ciepłownictwa
 Podpis Piotr Łukarski

Mapa sytuacyjno-wysokościowa
 do celów projektowych
 skala 1:500
 obręb Węcbork 4
 gmina: Węcbork
 powiat: sepoleński
 nr ark. mapy: 344.314.132.4 i 141.3
 L. dz. ewid. pom.: 386/2013
 Sepólno Kraj. dn. 19.06.2013 r.

Zastrzegam się, że opracowana mapa może nie zawierać informacji o przebiegu przewodów podziemnych, których z powodu braku danych z instytucji branżowych oraz stosowanych metod pomiaru bliźniacze jest niemożliwe.

? Wykonanie niniejszej mapy nie było poprzedzone ustaleniami dotyczącymi ewentualnych służebności gruntowych obciążających grunty położone w granicach projektowanej inwestycji budowlanej?

Temat opracowania: BUDOWA KANALIZACJI SANITARNEJ WRAZ Z PRZYŁĄCZAMI NA UL. 28 STYCZNIA ORAZ CZ. UL. WYZOLENIA W WĘCORKU		Rodzaj projektu: budowlany
Objekt: Kanalizacja sanitarna wraz z przyłączami		Branża: sanitarna
Inwestor: Adres: GMINA WĘCORK ul. Mickiewicza 22, 89-410 Węcbork		
Opracował: inż. Ewa Pawełska	Podpis:	Data: 09.2013r.
Projektant: dr inż. Andrzej Krydrszak upr.nr GPKG-I-7342-39/96	Podpis:	Skala: 1:500
Sprawdzający: mgr inż. Tomasz Gac upr.nr/KUP/0051/POOS/11	Podpis:	Nr rys.: 1
Tytuł rysunku: Plan zagospodarowania terenu		

Włączenie do istn. kanalizacji tłocznej (2 przewody tłoczne $\varnothing 250\text{mm}$)
 Za zgodnością
 dn. 12.2013 r.
 Gac Tomasz

WOJEWÓDZA
 Kujawsko-Pomorski

Tab. 5



**PAŃSTWOWY POWIATOWY
INSPEKTOR SANITARNY
W SĘPÓLNIE KRAJEŃSKIM**
89 – 400 Sępólno Krajeńskie, ul. Kościuszki 28
tel.(52)3881230, tel./fax (52)3881231
e – mail: psse.sepolnokrajenskie@pis.gov.pl
www.pssesepolnokrajenskie.pl

**WOJEWODA
Kujawsko-Pomorski**

Sępólno Kraj., dnia 24.10.2013r.

Znak sprawy : N.NZ – 402 – 17/13

Na podstawie art. 3 pkt 2 lit. a ustawy z dnia 14 marca 1985r. o Państwowej Inspekcji Sanitarnej (tekst jednolity Dz. U. z 2011r., Nr 212, poz. 1263 późn. zm.) w związku z art. 32 ust. 1 pkt 2 ustawy z dnia 7 lipca 1994r. Prawo budowlane (tekst jednolity Dz. U. z 2010 r. Nr 246, poz. 1623 z późn. zm.) oraz § 18 rozporządzenia Ministra Zdrowia z dnia 29 marca 2007r. w sprawie jakości wody przeznaczonej do spożycia przez ludzi (Dz. U. z 2007r. Nr 61 poz. 417 z późn. zm.).

Państwowy Powiatowy Inspektor Sanitarny w Sępólnie Krajeńskim

UZGADNIA POZYTYWNE

pod względem wymagań higienicznych i zdrowotnych projekt budowlany, branży sanitarnej dotyczący budowy przewodu kanalizacji sanitarnej wraz z przyłączami na ul. 28 stycznia oraz części ul. Wyzwolenia w Więcborku.

Inwestor: Gmina Więcbork ul. Mickiewicza 22, 89-410 Więcbork.

UZASADNIENIE

Pan Czesław Trzos, Przedsiębiorstwo Wielobranżowe „Czemar” Czesław Trzos, ul. Kurpińskiego 9, 85-096 Bydgoszcz zwróciło się do Państwowego Powiatowego Inspektora Sanitarnego w Sępólnie Kraj. o uzgodnienie projektu budowlanego branży sanitarnej, dotyczącego budowy przewodu kanalizacji sanitarnej wraz z przyłączami na ul. 28 stycznia oraz części ul. Wyzwolenia w Więcborku.

Zakresem planowanej inwestycji jest wykonanie:

- 1) kanalizacji grawitacyjnej o długości 1002 m,
 - sieci grawitacyjne PVC Ø 200 o długości 586,5 m,
 - przyłącza grawitacyjne PVC Ø 160 o długości 415,5 m,
- 2) kanalizacja tłoczna o długości 486 m,
 - przewody tłoczne PE Ø 110 o długości 173 m,
 - przewody tłoczne PE Ø 50 o długości 121,5 m,
 - przewody tłoczne PE Ø 40 o długości 191,5 m.

Z przedstawionego projektu budowlanego wynika, że:

- na kanalizacji w węzłach i punktach zmiany kierunku spadku przewiduje się zastosowanie studzienek rewizyjnych połączeniowych betonowych typowych o średnicy 1,2 m,

**Za zgodność
z oryginałem**
dn. 6.12.2013r.
Pawelska Ewa

- przyłącza projektuje się z rur kielichowych PCV Ø 160 mm litych łączonych na uszczelkę gumową, o ścianach grubości 4,7 mm,
- rurociągi tłoczne projektuje się z rur PE 80 SDR 13,6 o średnicy Ø 110, 50 mm, rury zostaną połączone metodą zgrzewania doczołowego,
- rurociągi będą ułożone na głębokości 1,6 – 1,8 m p.p.t.
- zastosowane będą przewody kielichowe o Ø 200 mm o ściankach grubości 5,9 mm, klasy wytrzymałości „S” typ ciężki, łączone na uszczelkę gumową, przewody będą posiadać ścianki lite,
- włączenia przyłączy do sieci przewidziano w studzienkach inspekcyjnych Ø 425 mm,
- studzienki z zewnątrz zagruntowane będą Bitizolem K, a następnie Abizolem P,
- studnie przykryte będą pokrywą żelbetową z włazem żeliwnym typu ciężkiego klasy D-400, włazy studzienne będą posiadać zabezpieczenia przeciw kradzieży,
- po zakończeniu prac ziemnych przedmiotowy teren zostanie wyrównany do poziomu nawierzchni terenu.

Z przedstawionych materiałów wynika, że przyjęte w projekcie rozwiązania techniczne i organizacyjne spełniać będą wymagania higieniczne i zdrowotne.

W tej sytuacji zaistniały przesłanki do pozytywnego uzgodnienia projektu budowlanego.

W wyniku dokonanego uzgodnienia projekt budowlany zaopatrzone w klauzulę uzgadniającą Państwowego Powiatowego Inspektora Sanitarnego w Sępólnie Kraj.

POUCZENIE

W trybie art. 56 Prawa budowlanego (tekst jednolity Dz. U. z 2010r. Nr 243 , poz. 1623 z późn. zm.) o zakończeniu budowy i zamiarze przystąpienia do jego użytkowania **należy powiadomić** Państwowego Powiatowego Inspektora Sanitarnego w Sępólnie Kraj.

Załączniki:

- 1) teczka projektu budowlanego
- 2) decyzja o ustaleniu opłaty

Państwowy Powiatowy
Inspektor Sanitarny
w Sępólnie Kraj.
[Podpis]
mgr inż. Elżbieta Estkowska

Otrzymuje :

1. Pan Czesław Trzos, Przedsiębiorstwo Wielobranżowe „Czemar”
Czesław Trzos, ul. Kurpińskiego 9, 85-096 Bydgoszcz

Do wiadomości:

1. Gmina Więcbork ul. Mickiewicza 22, 89-410 Więcbork.
2. A/a

Za zgodność
du. 6.12.2013r.
Stawelska Ewa