



Zarząd Dróg Wojewódzkich w Bydgoszczy

Zak. 7

Bydgoszcz, dnia 01.11.2013 r.

ZDW.T1e.5360.158.1.2013

P.W. CZEMAR
Czesław Trzos
ul. Kurpińskiego 9
85-096 Bydgoszcz

Zarząd Dróg Wojewódzkich w Bydgoszczy uzgadnia pozytywnie przedłożony projekt budowlany w zakresie przebiegu projektowanej trasy kanalizacji sanitarnej wraz z przyłączami na terenie działek nr 391/1, 394 obręb Więcbork oraz nr 297/1 obręb Śmiłowo stanowiących pas drogi wojewódzkiej nr 241 relacji Tuchola – Więcbork – Nakło nad Notecią – Rogoźno, w km 41+379, od km 41+500 do km 41+800 oraz w km 42+117, w miejscowości Więcbork, przy zachowaniu warunków zawartych w decyzji tutejszego zarządu dróg z dnia 21.10.2013 r. znak ZDW T1e.5360.158.2013.

Jednocześnie, Zarząd Dróg Wojewódzkich w Bydgoszczy wyraża zgodę dla Inwestora – Gmina Więcbork, ul. Mickiewicza 22, 89-410 Więcbork na czasowe dysponowanie nieruchomościami o numerze 391/1, 394 obręb Więcbork oraz nr 297/1 obręb Śmiłowo, dla potrzeb wykonania uzgadnianego obiektu zgodnie z art. 32 ust. 4 pkt 2 ustawy z dnia 7 lipca 1994 r. - Prawo budowlane (Dz.U. z 2010 r. Nr 243, poz. 1623 z późn. zm.).

Otrzymują:

1. Adresat
2. aa

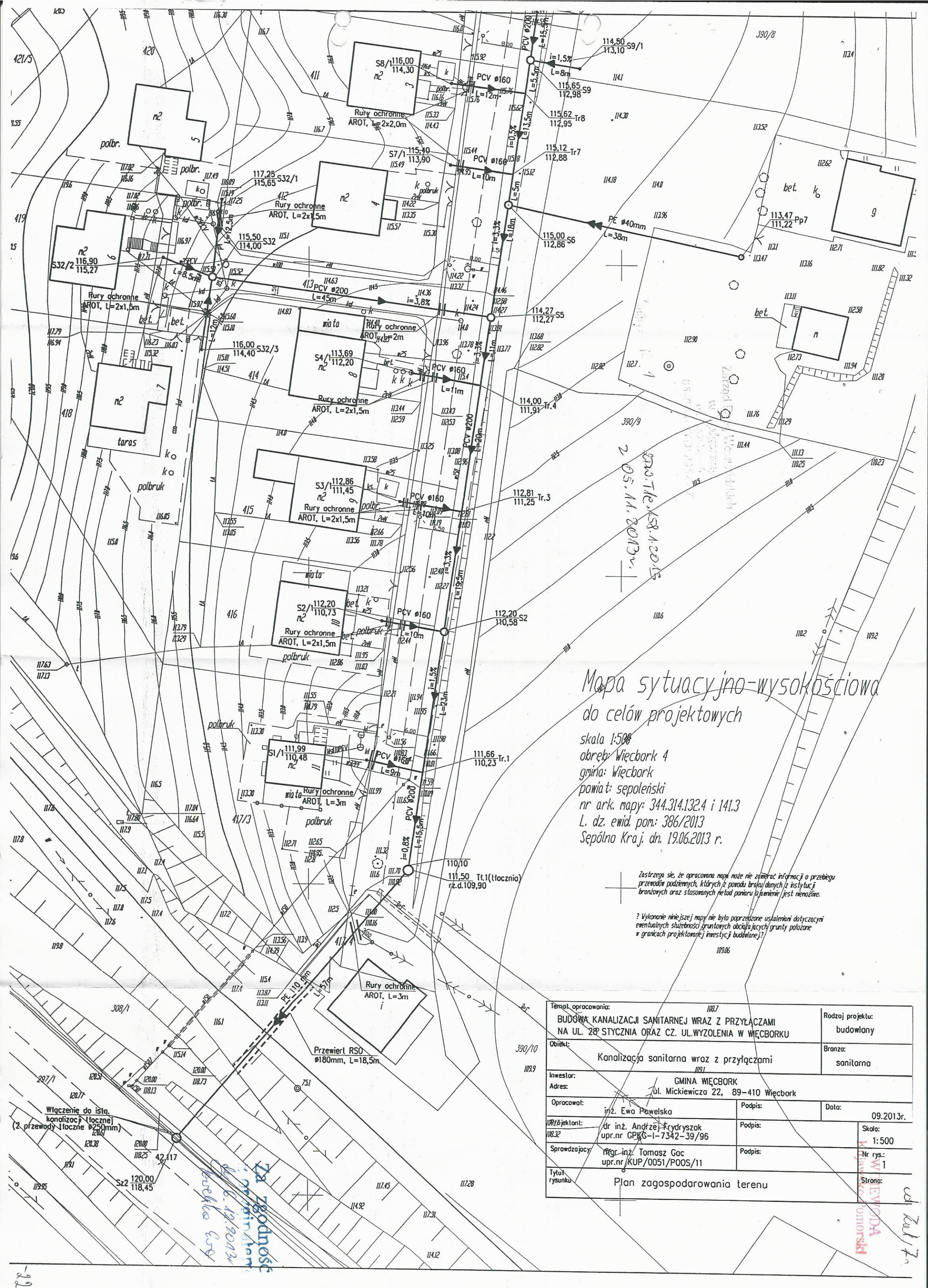
Do wiadomości:

1. RDW Tuchola

Sprawę prowadzi
Specjalista mgr E. Krawczyk
tel. 52 3705720

Zaopiniowała:
Naczelnik Wydziału Dróg
mgr inż. J. Michalak
tel. 52 3705720

Za zgodność
z oryginałem
dn. 6.12.2013r
Pawelska ewo



Mapa sytuacyjno-wysokościowa
do celów projektowych
skala 1:500
obwód: Więcbork 4
gmina: Więcbork
powiat: sepoleski
nr ark. mapy: 344.314.132.4 i 141.3
L. dz. ewid. pom.: 386/2013
Sepólno Kraj, dn. 19.06.2013 r.

Zastrzeżenie: Za opracowaną mapę nie należy zamierać informacji o przebiegu przewodów podziemnych, których z powodu braku danych z instytucji branżowych oraz stosowanych metod pomiaru i pomiaru jest niemożliwe.

Wykonanie niniejszej mapy nie było poprzedzone ustaleniami dotyczącymi ewentualnych służebności gruntowych obciążających grunty położone w granicach projektowanej inwestycji.

Temat opracowania: 108.7 BUDOWA KANALIZACJI SANITARNEJ WRAZ Z PRZYŁĄCZAMI NA UL. 28 STYCZNIA ORAZ CZ. UL. WYZOLENIA W WIĘCORKU		Rodzaj projektu: budowlany
Objekt: Kanalizacja sanitarne wraz z przyłączami		Branża: sanitarne
Inwestor: Adres: GMINA WIĘCORK ul. Mickiewicza 22, 89-410 Więcbork		
Opracował: inż. Ewa Pawełska	Podpis:	Data: 09.2013r.
Wykonawca: dr inż. Andrzej Krydrzyk upr.nr GPK-1-7342-39/96	Podpis:	Skala: 1:500
Sprawdzający: mgr inż. Tomasz Gac upr.nr KUP/0051/POOS/11	Podpis:	Nr rys.: 1
Tytuł rysunku: Plan zagospodarowania terenu		Strona: 1

Za zgodność z projektem z 05.11.2013r.
Zgodność
[Signature]

WYWIODA
KAWAŁKOWA
OMORSKI
[Signature]

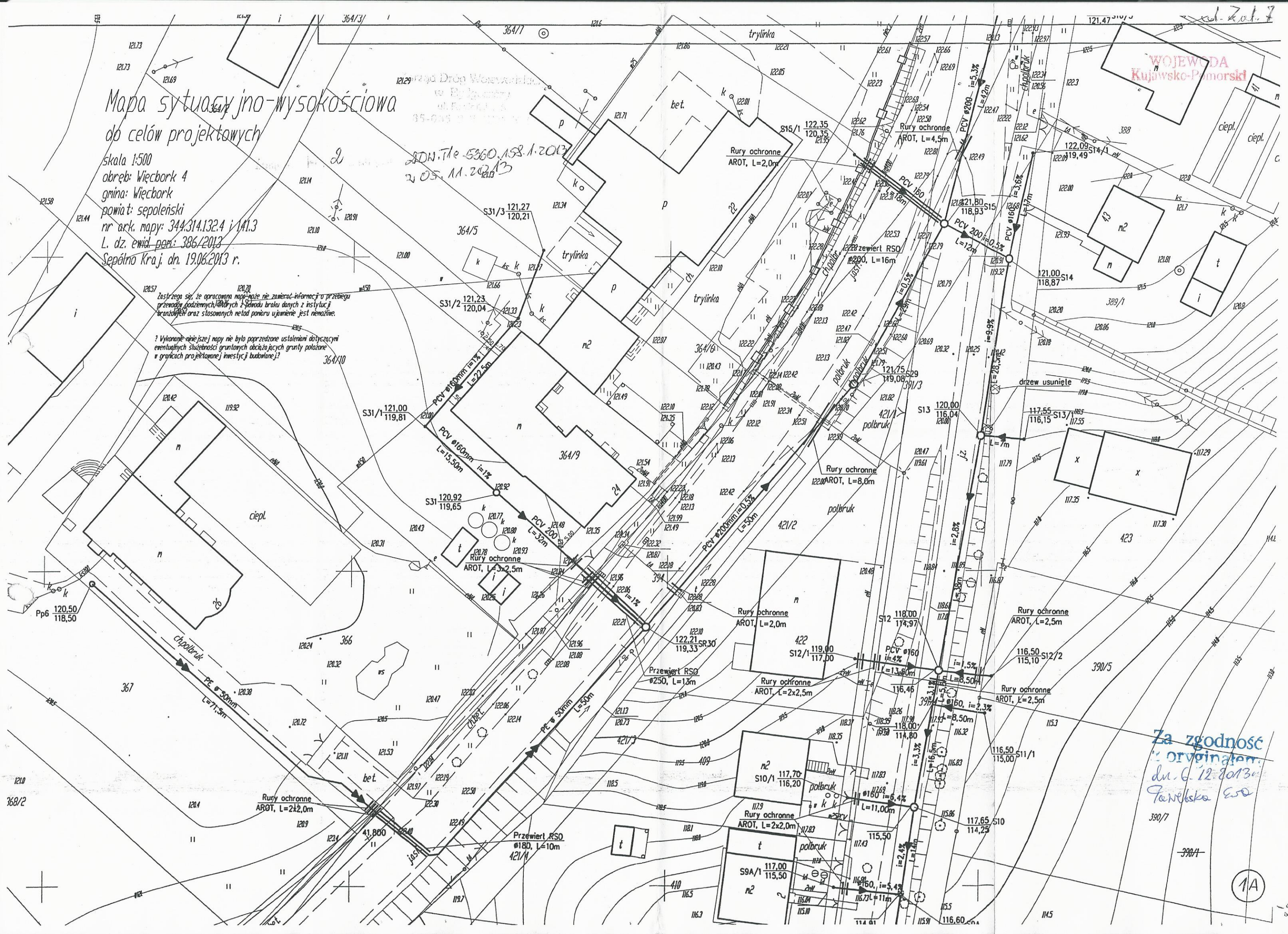
Mapa sytuacji wysokościowej

do celów projektowych
skala 1:500
obręb: Więcbork 4
gmina: Więcbork
powiat: sepolenski
nr ark. mapy: 344.314.132.4 i 141.3
L. dz. ewid. pom.: 386/2013
Sepólno Kraj, dn. 19.06.2013 r.

SDN. Tle 5360. AS. 1.2013
20.05.11.2013

Zastrzegam się, że opracowana mapa może nie zawierać informacji o przebiegu przewoźnych podziemnych, których z powodu braku danych z instytucji branżowych oraz stosowanych metod pomiaru ujawnienie jest niemożliwe.

? Wykonanie niniejszej mapy nie było poprzedzone ustaleniami dotyczącymi ewentualnych służebności gruntowych obciążających grunty położone w granicach projektowanej inwestycji budowlanej!



WOJEWODA Kujawsko-Pomorski

Za zgodność z oryginałem
dn. 6.12.2013
Panieńska 550

1A

Mapa sytuacyjno-wysokościowa

do celów projektowych

skala 1:500

obręb: Więcbork 4

gmina: Więcbork

powiat: sepoleski

nr ark. mapy: 344.314.132.4 / 141.3

L. dz. ewid. pom.: 386/2013

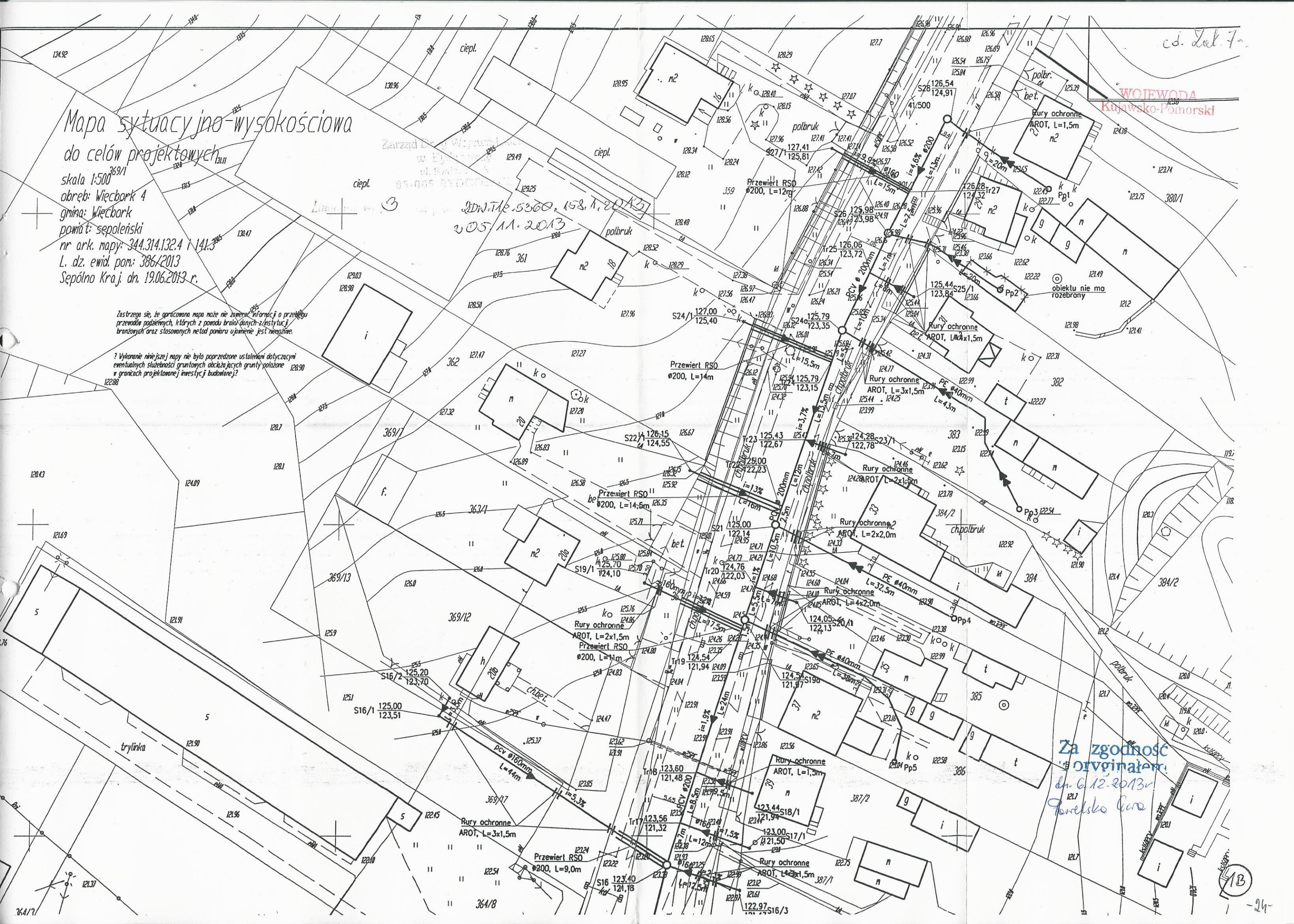
Sępólno Kraj. dn. 19.06.2013 r.

Zarząd Województwa
w Bydgoszczy
ul. Pałacu 10
85-045 BYDGOSZCZ

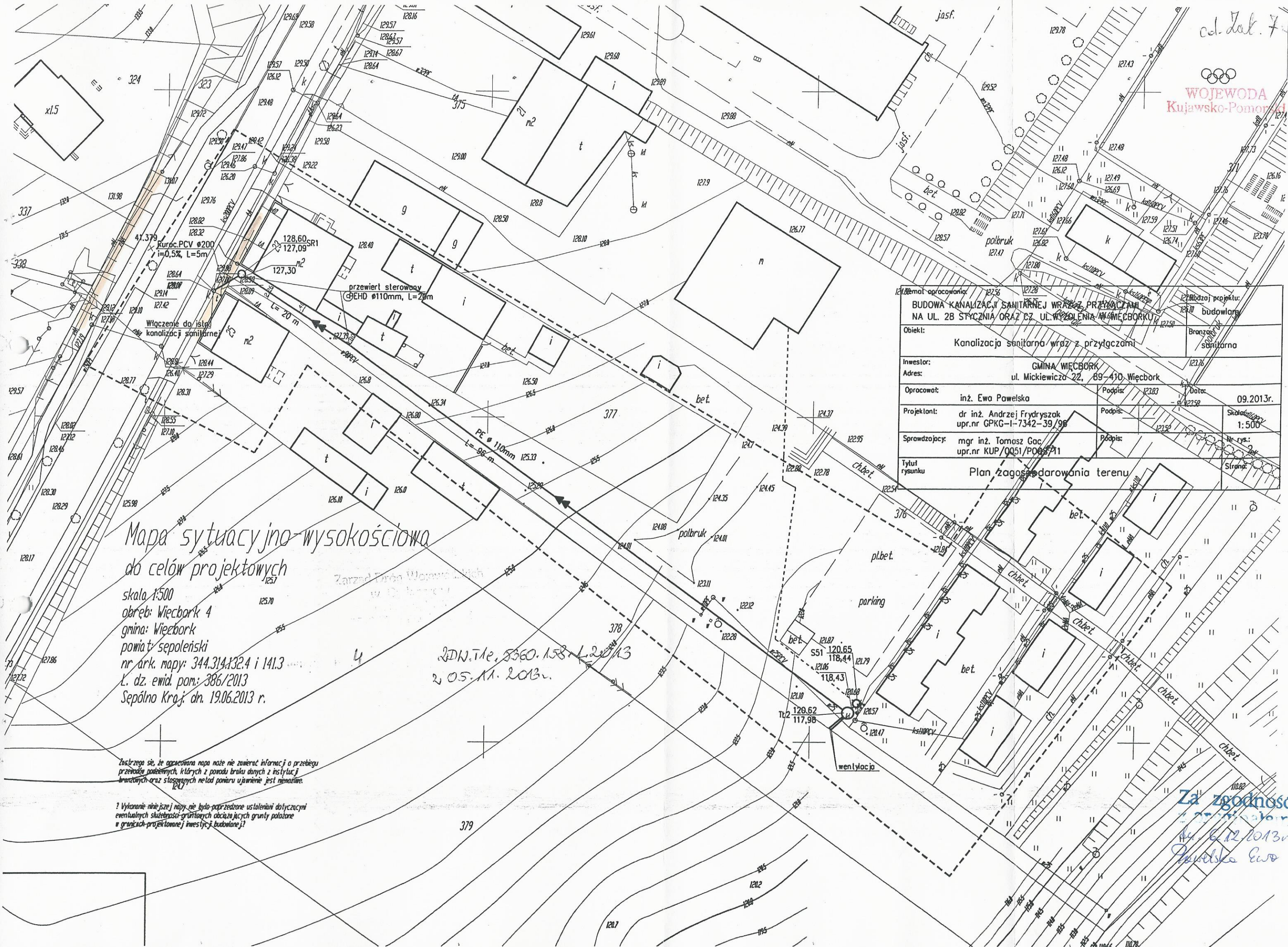
3DN.T1E.5360.158.1.2013
205.11.2013

Zastrzeżenie, że opracowana mapa może nie zawierać informacji o przebiegu przewodów podziemnych, których z powodu braku danych z istniejącej dokumentacji oraz stosowanych metod pomiaru ujawnienie jest niemożliwe.

? Wykonanie niniejszej mapy nie było poprzedzone ustaleniami dotyczącymi ewentualnych służebności gruntowych obciążających grunty położone w granicach projektowanej inwestycji budowlanej?



Za zgodność
z oryginałem
dn. 6.12.2013
Jurelsko Guro



Budowa kanalizacji sanitarnej wraz z przyłączami na ul. 28 Stycznia oraz cz. ul. Wyżleń w miejscowości Więcborku		Rodzaj projektu: budowlany	
Obiekt: Kanalizacja sanitarna wraz z przyłączami		Branża: sanitarne	
Inwestor: Gmina Więcbork		Adres: ul. Mickiewicza 22, 89-410 Więcbork	
Opracował: inż. Ewa Pawełska		Podpis: [Signature]	Data: 09.2013r.
Projektant: dr inż. Andrzej Frydryszak upr.nr GPKG-I-7342-39/98		Podpis: [Signature]	Skala rysunku: 1:500
Sprawdzający: mgr inż. Tomasz Gac upr.nr KUP/Q051/PO05/11		Podpis: [Signature]	Nr rys.: 2/1
Tytuł rysunku: Plan zagospodarowania terenu		Strona: 2/1	

Mapa sytuacyjno-wysokościowa
 do celów projektowych
 skala 1:500
 obręb: Więcbork 4
 gmina: Więcbork
 powiat: sepołenski
 nr ark. mapy: 344.314.132.4 i 141.3
 L. dz. ewid. pom.: 386/2013
 Sepólno Kraj. dn. 19.06.2013 r.

JDN.11e.5360.158.L2013
 z 05.11.2013

Zastrzeżenie: Mapa może nie zawierać informacji o przebiegu przewodów podziemnych, których z powodu braku danych z instytucji branżowych oraz stosowanych metod pomiaru ujawnienie jest niemożliwe.

? Wykonanie niniejszej mapy nie było poprzedzone ustaleniami dotyczącymi ewentualnych skutecznego-gruntowych obciążających grunty położone w granicach projektowanej inwestycji budowlanej?

Za zgodność
 [Signature]
 06.12.2013r.
 Pawełska Ewa