

Bydgoszcz, dnia 4 listopada 2013r.

WOJEWODA
Kujawsko-Pomorski

Lok. 8

WU OZ. DB. ZAR. 5152.36.12.2013.TZ.
op. A – 499/2013

GMINA WIĘCBORK

Dotyczy : opinii do prac ziemnych związanych z budową kanalizacji sanitarnej wraz z przyłączami na ulicy 28 Stycznia i części ulicy Wyzwolenia w Więcborku, na terenie działek o nr ew. : 359, 361, 362, 363/1, 363/2, 364/5, 364/6, 364/7, 364/10, 366, 367, 369/12, 369/13, 369/17, 376, 380/1, 381, 382, 383, 384/2, 385, 386, 387/1, 387/2, 388, 389/1, 390/5, 390/7, 390/8, 390/9, 390/10, 391/1, 391/3, 391/4, 394, 409, 410, 411, 412, 413, 414, 415, 416, 417/3, 417/4, 418, 419, 420, 421/1, 421/2, 422 i 423 w obrębie Więcbork 4 i nr ew. : 297/1 i 308/1 w obrębie Śmiłowo , zgodnie z lokalizacją przedstawioną na załącznikach graficznych dołączonych do wniosku.

Wojewódzki Urząd Ochrony Zabytków w Toruniu Delegatura w Bydgoszczy w Bydgoszczy opiniuje pozytywnie z następującymi uwagami :

w przypadku odkrycia obiektu zabytkowego wymagane jest:

1. Wstrzymanie wszelkich robót mogących uszkodzić lub zniszczyć odkryty przedmiot,
2. Zabezpieczenie tego przedmiotu i miejsca jego odkrycia,
3. Niezwłoczne zawiadomienie o tym właściwego Wojewódzkiego Konserwatora Zabytków, a jeśli nie jest to możliwe właściwego wójta (burmistrza, prezydenta miasta).

Podstawa prawna : Ustawa o ochronie zabytków i opiece nad zabytkami z dnia 23.VII.2003 roku (Dz. U. Nr 162, poz. 1568, z dnia 17 września 2003 roku).

Otrzymuje : P.W. CZEMAR Czesław Trzos, ul. Kurpińskiego 9, 85-096 Bydgoszcz

Kierownik Delegatury
mgr Joanna Brzozowska

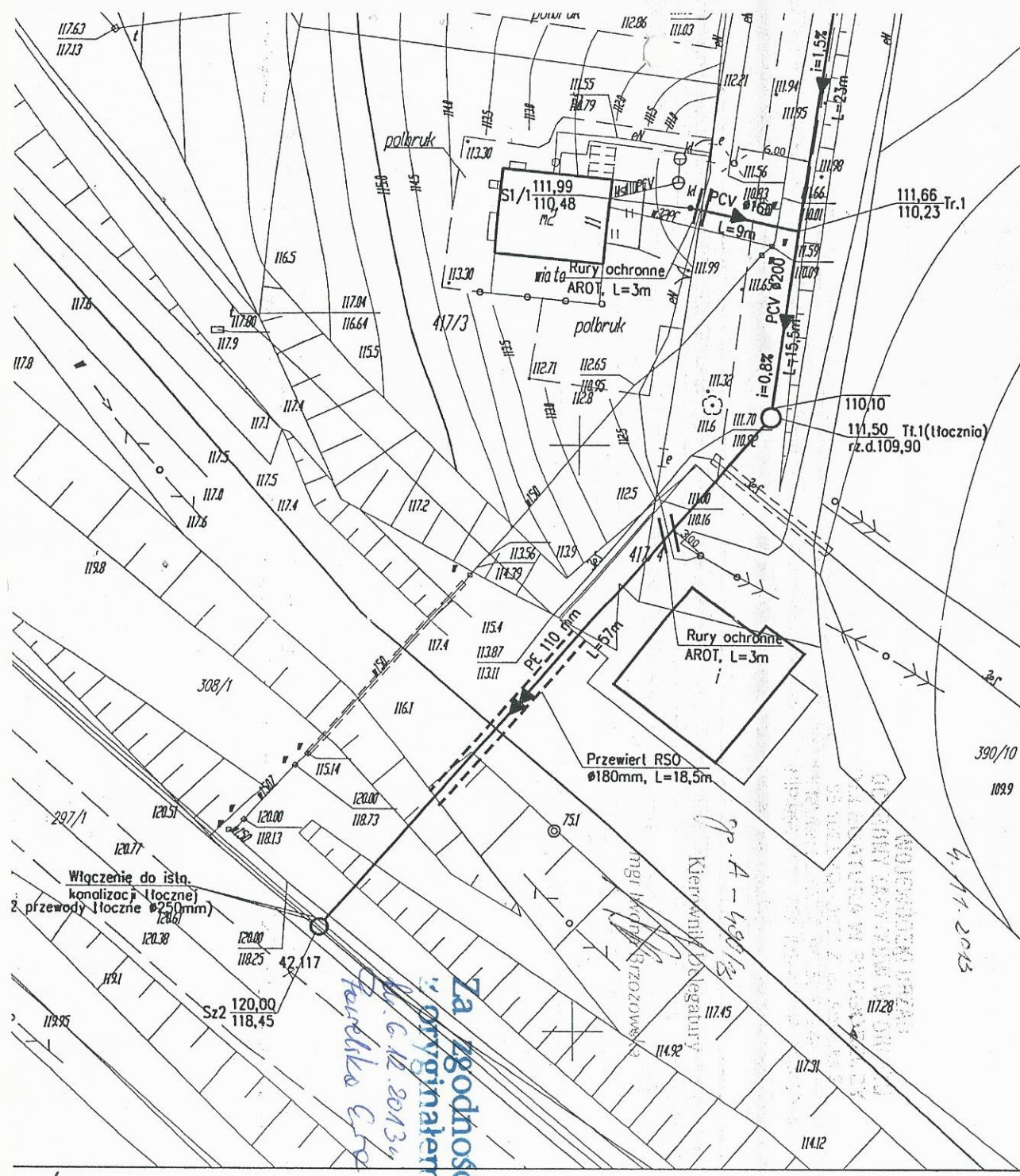
Za zgodność
z oryginałami
dn. 6.12.2013r.
Fowelska Ewa

Mapa sytuacyjno-wysokościowa
do celów projektowych

skala 1:500
 obszar: Więcbork 4
 gmina: Więcbork
 powiat: sępoleński
 nr ark. mapy: 344.314.132.4 i 141.3
 L. dz. ewid. pom.: 386/2013
 Sępólno Kraj. dn. 19.06.2013 r.

Zastrzegam się, że opracowana mapa może nie zawierać informacji o przebiegu przewodów podziemnych, których z powodu braku danych z instytucji branżowych oraz stosowanych metod pomiaru bliżej nie jest niemożliwe.

? Wykonanie niniejszej mapy nie było poprzedzone ustaleniami dotyczącymi ewentualnych służebności gruntowych obciążających grunty położone w granicach projektowanej inwestycji budowlanej?



Temat opracowania: 108.7 BUDOWA KANALIZACJI SANITARNEJ WRAZ Z PRZYŁĄCZAMI NA UL. 28 STYCZNIA ORAZ CZ. UL. WYZOLENIA W WĘCORKU		Rodzaj projektu: budowlany
Objekt: Kanalizacja sanitarna wraz z przyłączami		Branża: sanitarna
Inwestor: Adres: GMINA WĘCORK ul. Mickiewicza 22, 89-410 Więcbork		
Opracował: inż. Ewa Pawełska	Podpis:	Data: 09.2013r.
Wykonawca: 108.32 dr inż. Andrzej Krydrzyk upr.nr GPKG-1-7342-39/96	Podpis:	Skala: 1:500
Sprawdzący: mgr inż. Tomasz Gac upr.nr KUP/0051/POOS/11	Podpis:	Nr rys.: 1
Tytuł rysunku: Plan zagospodarowania terenu		Strona:

KURATOR
WOJEWÓDZA
Kujawsko-Pomorski

cał. Dat. B

Oddział Gospodarowania
Nieruchomościami w Gdańsku

ul. Dyrekcyjna 2-4
80 - 852 Gdańsk
Tel.: +48 58 721 49 05
Fax: +48 58 721 49 06
www.pkp.pl
e-mail: ngd.sekretariat@pkp.pl



POLSKIE KOLEJE PAŃSTWOWE
Spółka Akcyjna

Zak. 9
WOJEWODA
Kujawsko-Pomorski

Bydgoszcz, dn. 27.09.2013r.
NGd13.614.52.2013.EN/2
UNP : 2013-0214413

P.W. Czemar
Czesław Trzos
ul. Kurpińskiego 9
85-096 Bydgoszcz

Dotyczy: budowy sieci kanalizacyjnej (dz. nr 308/1, obręb Śmiłowo).

W odpowiedzi na pisemną prośbę, PKP S.A. Oddział Gospodarowania Nieruchomościami w Gdańsku uzgadnia budowę sieci kanalizacyjnej (dz. nr 308/1, obręb Śmiłowo), ustalając następujące warunki realizacji przedmiotowej inwestycji:

1. Zakres i sposób wykonania robót winien być zgodny z mapą sytuacyjno- wysokościową dołączoną do pisma z dnia 06.09.2013r.
2. Przed przystąpieniem do robót Inwestor wystąpi do tut. Oddziału, z powołaniem się na numer niniejszego pisma, z 30 dniowym wyprzedzeniem w celu zawarcia umowy cywilnoprawnej regulującej zasady oraz opłaty za udostępnianie i korzystanie z terenu PKP S.A. (Wydział Zarządzania Mieniem, tel.52 5183748).
3. Za przejście przez nieruchomość gruntową PKP S.A., Inwestor zobowiązany będzie do dokonania następujących opłat:
 - a) za posadowienie w gruncie instalacji gazowej:
 - do 10 mb instalacji kanalizacyjnej – opłata stała 1600 zł + VAT
 - od 10 mb – opłata stała + 80 zł za każdy rozpoczęty metr instalacji + VAT
 - (zajęcie stałe po zakończeniu inwestycji – 31,00 mb)
4. Inwestor zobowiązany jest dokonać opłatę za czasowe zajęcie gruntu w wysokości ustalonej z PKP PLK S.A. Zakład Linii Kolejowych w Bydgoszczy
5. Po zakończeniu robót, przed odbiorem ostatecznym Inwestor zobowiązany jest do wykonania inwentaryzacji powykonawczej, naniesienia jej na mapy geodezyjne PKP S.A. Oddział Gospodarowania Nieruchomościami w Gdańsku, Wydział Geodezji i Regulowania Stanów Prawnych Nieruchomości, 80- 952 Gdańsk, ul. Dyrekcyjna 2-4, tel. 58 721 49 94.6.
6. W celu zabezpieczenia interesów PKP S.A. przed rozpoczęciem robót, Inwestor wpłaci na rzecz tut. Oddziału kaucję w wysokości 2000 zł, stanowiącą gwarancję sporządzenia inwentaryzacji powykonawczej sieci gazowej. Z chwilą dostarczenia inwentaryzacji, kaucja zostanie przez Oddział zwrócona na konto wskazane przez Inwestora.

**Za zgodność
z oryginałem**

dn. 6.12.2013r.
Fowelsko Ewo

7. W przypadku rozpoczęcia robót na terenie PKP S.A. bez uprzedniego zgłoszenia i zawarcia stosownej umowy zostanie powiadomiony właściwy organ nadzoru budowlanego.

8. Ważność uzgodnienia wygasa z upływem 2 lat od chwili jego wydania, jeżeli w tym okresie nie zostanie rozpoczęta w/w inwestycja na terenie PKP S.A.

9. Niniejsze uzgodnienie upoważnia Inwestora do dysponowania gruntem (dz. nr 308/1, obręb Śmiłowo) na cele budowlane i złożenia wniosku o wydanie pozwolenia na budowę.

10. Przed rozpoczęciem robót dokumentację należy uzgodnić z:

- PKP Polskie Linie Kolejowe S.A. - Zakład Linii Kolejowych
85-082 Bydgoszcz, ul. Zygmunta Augusta 1
- PKP Energetyka S.A. Zakład Kujawski
85-082 Bydgoszcz, ul. Zygmunta Augusta 7
- TK Telekom Sp. z o.o.
Rejon Operatorski Północny
80-959 Gdańsk, ul. Dyrekcyjna 2-4

11. Z tyt. ww.uzgodnienia pobiera się opłatę w wys. **200 zł + 23% VAT**

W/w opłatę należy uregulować na podstawie faktury, która zostanie wystawiona przez tut.

Oddział.

Otrzymuje:

1. Urząd Gminy Więcbork
2. N9II w m. (w przedmiocie realizacji pkt.2)
3. N7II w m.
4. NR Bydgoszcz

DYREKTOR REGIONALNY
ds. Współpracy z Samorządami

Andrzej Włodarski

Osoba prowadząca sprawę:
Elżbieta Nadolny
st. specjalista
e-mail: e.nadolny@pkp.pl
tel. 52 518 5359

Polskie Koleje Państwowe Spółka Akcyjna
z siedzibą w Warszawie
ul. Szczęśliwicka 62, 00-973 Warszawa
KRS 0000019193
Sąd Rejonowy dla m.st. Warszawy
XII Wydział Gospodarczy
REGON 000 126 801-03733
NIP 525-00-00-251
Kapitał zakładowy Spółki: 10 150 715 600 zł
w całości wpłacony

Za zgodność
dn. 6.12.2013r.
Fawelska Ewa



PKP POLSKIE LINIE KOLEJOWE S.A.

Zak. 10

WOJEWODA
Kujawsko-Pomorski

ZAKŁAD LINII KOLEJOWYCH W BYDGOSZCZY

85-082 Bydgoszcz, ul. Zygmunta Augusta 1, tel.: +48 52 518 3340, fax: +48 52 518 3562

IZDB5-505-119/13

Dot. pisma PW CZEMAR z dnia 2013.09.06

Bydgoszcz, dnia 08.10.2013

P.W. CZEMAR Czesław Trzos
ul. Kurpińskiego 9
85-096 Bydgoszcz

Inwestor:

Gmina Więcbork, ul. Mickiewicza 22
89-410 Więcbork

PKP Polskie Linie Kolejowe S.A. Zakład Linii Kolejowych w Bydgoszczy uzgadnia projekt budowlany pn. "Budowa kanalizacji sanitarnej wraz z przyłączami na ulicy 28 Stycznia oraz części ul. Wyzwolenia w Więcborku", w zakresie ułożenia przewodu tłoczego kanalizacji sanitarnej i wykonania przejścia pod torem linii kolejowej nr 240 Świecie n/Wisłą - Złotów w km 75,108 na terenie działki nr 308/1 obręb Śmiłowo.

Jednocześnie informujemy, że przystąpienie do realizacji przedmiotowego zamierzenia wymaga spełnienia następujących warunków:

1. uzyskania zgody na dysponowanie nieruchomością na cele budowlane od PKP S.A. Oddział Gospodarowania Nieruchomościami w Gdańsku (ul. Dyrekcyjna 2-4, 80-958 Gdańsk);
2. zawarcia przez inwestora/wykonawcę robót umowy z tutejszym Zakładem regulującej zasady i warunki realizacji robót w obrębie terenu kolejowego (wystąpienia należy dokonać z wyprzedzeniem min. 30 dni przed rozpoczęciem robót);
3. protokolarnego przejęcia terenu kolejowego na czas prowadzenia robót (rozpoczęcie robót należy zgłosić do Zakładu Linii Kolejowych w Bydgoszczy, po zawarciu umowy z wyprzedzeniem min. 14 przed planowanym terminem, celem zwołania komisji przekazania terenu).

Ponadto zaznaczamy:

- W przypadku rozpoczęcia robót na terenie PKP S.A. bez uprzedniego zgłoszenia powiadomiony zostanie właściwy organ nadzoru budowlanego.
- Kosztami wynikłymi z udziału naszego przedstawiciela/li w komisjach przekazania terenu, odbioru ostatecznego robót oraz za sprawowany nadzór z wliczeniem kosztów dojazdu i powrotu obciążony zostanie Inwestor/Wykonawca.
- W przypadku stwierdzenia konieczności usunięcia, względnie przebudowy niezainventaryzowanych urządzeń podziemnych Inwestor zobowiązany jest usunąć je lub przebudować – po uzgodnieniu z tutejszym Zakładem, we własnym zakresie i na własny koszt.
- Inwestor/Wykonawca odpowiada za ewentualne wypadki i szkody związane z prowadzeniem robót na terenie kolejowym.
- Po zakończeniu robót teren należy uporządkować.
- Inwestor zobowiązany jest do wykonania inwentaryzacji powykonawczej i naniesienia jej na mapy geodezyjne z zasobów: PKP S.A. Oddział Gospodarowania Nieruchomościami w Gdańsku, Kolejowy Ośrodek Dokumentacji Geodezyjnej i Kartograficznej w Gdańsku – Wydział Geodezji i Regulowania Stanów Prawnych Nieruchomości, ul. Dyrekcyjna 2-4, 80-958 Gdańsk (tel. 058 - 721 49 94). Jeden egzemplarz inwentaryzacji powykonawczej przekazać należy do Zakładu Linii Kolejowych w Bydgoszczy.

Ważność uzgodnienia wygasa z upływem trzech lat od chwili jego wydania. Od niniejszego uzgodnienia przysługuje prawo wniesienia odwołania w terminie 14 dni od daty doręczenia do Zakładu Linii Kolejowych w Bydgoszczy, ul. Zygmunta Augusta 1, 85-082 Bydgoszcz.


Za zgodność

dn. 6.12.2013r.
Jawelsko G50 -30-

Uzgodnienie dokumentacji projektowej uwzględniać powinno również stanowisko pozostałych spółek kolejowych: 1) PKP S.A. Oddział Gospodarowania Nieruchomościami w Gdańsku, ul. Dyrekcyjna 2-4, 80-958 Gdańsk, 2) „PKP Energetyka” S.A. w Warszawie, Zakład Kujawski w Bydgoszczy, ul. Zygmunta Augusta 7, 85-082 Bydgoszcz; 3) TK Telekom Sp. z o.o., ul. Kijowska 10/12A, 03-743 Warszawa.

Nadmieniamy, że dla zamierzenia budowlanego realizowanego w części na obszarze kolejowym wymagane jest uzyskanie zgody na odstępstwo od warunków określonych w art. 53 Ustawy o transporcie kolejowym z dn. 28 marca 2003 r. (tekst jednolity Dz. U. z 2007 r. Nr 16 poz. 94 z późniejszymi zmianami) oraz w §4 ust. 1 Rozporządzenia Ministra Infrastruktury z dnia 07 sierpnia 2008 r. w sprawie wymagań w zakresie odległości i warunków dopuszczających usytuowanie drzew i krzewów, elementów ochrony akustycznej i wykonywania robót ziemnych w sąsiedztwie linii kolejowej, a także sposobu urządzania i utrzymywania zasłon odśnieżnych oraz pasów przeciwpożarowych (Dz. U. Nr 153 z 2008 r. poz. 955), udzielanej przez właściwy organ administracji architektoniczno-budowlanej na wniosek zainteresowanego. Do wydania zgody na odstępstwo wymagane jest uzyskanie pozytywnej opinii w przedmiotowym zakresie zarządcy infrastruktury kolejowej. Opinia wydawana jest na wniosek właściwego organu, o którym mowa wyżej, po przedstawieniu Zakładowi Linii Kolejowych w Bydgoszczy stanowiska (kserokopii uzgodnień) w/w spółek kolejowych.

Za wydane uzgodnienie wystawiona zostanie faktura VAT.

DYREKTOR
z up. 
Witold Nowak
Zastępca Dyrektora

Do wiadomości:

- PKP S.A. Oddział Gospodarowania Nieruchomościami w Gdańsku
ul. Dyrekcyjna 2-4, 80-958 Gdańsk;

Za zgodność

dn. 6.12.2013 r.



Opracowała: Maria Brodzka
nr telefonu: (56) 699 30 97

cd. Zeb. 10

MAPA SYTUACYJNO - WYSOKOŚCIOWA SKALA 1 : 1000

UZGADNIAM

WOJEWODA

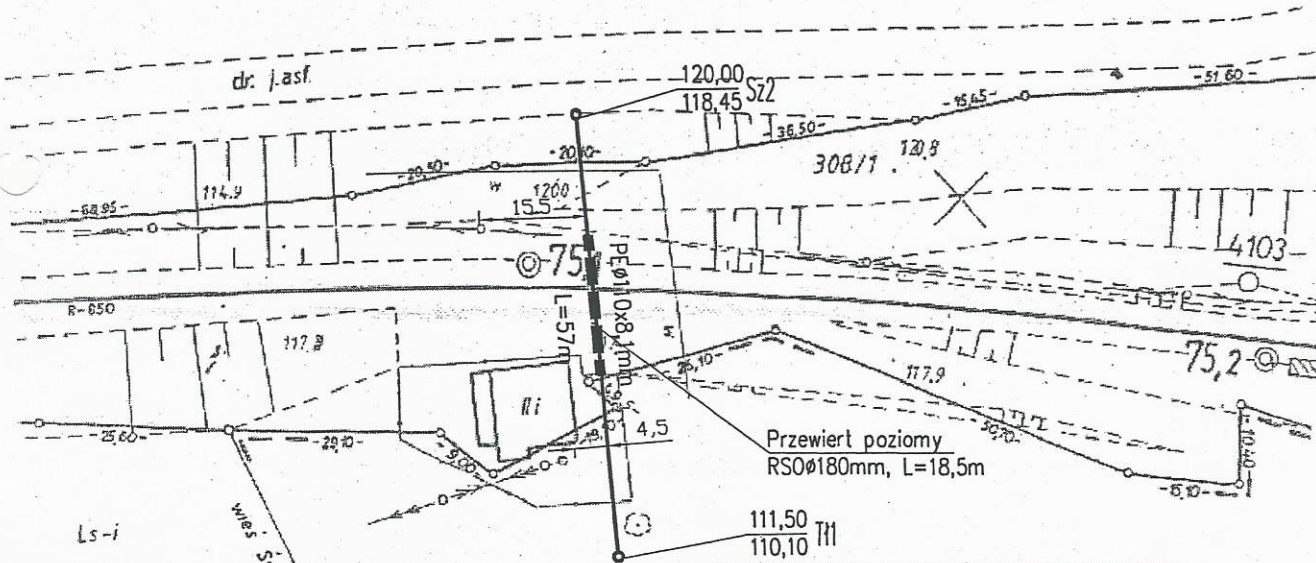
Kujawski 120855-505-119

zgodnie z treścią pisma nr
dnia 08.10.2013r. 2013

Województwo: kujawsko-pomorskie
Powiat: sępoleński
Gmina: Więcbork
Obręb: Śmiłowo
Działka: 308/1

DYREKTOR
z up. Witold Nowak
Zastępca Dyrektora

Linia kolejowa: Świecie Nad Wisłą - Złotów (240). km 75,1



PKP S.A.
Oddział Gospodarowania Nieruchomościami w Gdańsku
Kolejowy Ośrodek Dokumentacji Geodezyjnej
i Kartograficznej w Gdańsku
W oznaczonym obszarze
dokonano treści kolejowej mapy
sytuacyjno-wysokościowej. Dokumenty z pomiaru
przyjęto do zasobu w dniu
i zaewidencjonowano pod nr
Niniejsza mapa może służyć do celów
projektowych
Projektowane obiekty budowlane wymagające
pozwolenia na budowę podlegają wytyczeniu
i inwentaryzacji powykonawczej po zgłoszeniu przez
jednostki uprawnione do wykonywania prac
geodezyjnych na terenie zamkniętym
Gdańsk, dn. 14.08.2013

Za zgodność
dr. G. 12.2013r.
Pawelska Ewa

GEODETA UPRAWNIONY
Roman Górka
nr upraw. zawod. 18742

Temat opracowania: BUDOWA KANALIZACJI SANITARNEJ WRAZ Z PRZYŁĄCZAMI NA UL. 28 STYCZNIA ORAZ CZ. UL. WYZOLENIA W WIĘCORKU		Rodzaj projektu: budowlany
Obiekt: Przekroczenie linii kolejowej Świecie n/Wisłą - Złotów linia 240, km. 75.108	Branża: sanitarna	
Investor: zakł. założonych do PKP i o których brak jest opisów PKP	GMINA WIĘCORK ul. Mickiewicza 22, 89-410 Więcbork	
Projektant: dr inż. Andrzej Frydryszak upr.nr GPKG-I-7342-39/96	Podpis: <i>AF</i>	Data: 29.08.2013r.
Sprawdzający: mgr inż. Tomasz Gac upr.nr KUP/0051/POOS/11	Podpis: <i>TG</i>	Skala: 1:1000
Tytuł rysunku Plan zagospodarowania terenu	Nr rys.: 1	
		Strona: -31-



PKP ENERGETYKA

Zak. 11

Bydgoszcz, dnia 11.09.2013 r.
ERD 10 c – 5512 / 196 / 13

WOJEWODA
Kujawsko-Pomorski

P.W. CZEMAR
Czesław Trzos
ul. Kurpińskiego 9
85-096 Bydgoszcz

W odpowiedzi na pismo z dnia 06.09.2013 dotyczącej uzgodnienia: „Budowa kanalizacji sanitarnej wraz z przyłączami na ulicy 28 Stycznia oraz części ul. Wyzwolenia w Więcborku”, PKP Energetyka S.A. Oddział w Warszawie – Dystrybucja Energii Elektrycznej-Kujawski Rejon Dystrybucji informuje, że w wyżej wymienionej lokalizacji nie występują zbliżenia i kolizje z urządzeniami PKP Energetyka S.A. .

Uzgadniamy bez uwag przejście przewodem tłocznym sieci wodociągowej przez działkę 308/1, linii kolejowej nr 240 relacji Świecie nad Wisłą – Złotów w km 75,108 obręb Śmiłowo gmina Więcbork.

Uzgodnienie jest ważne w części dotyczącej urządzeń należących do PKP ENERGETYKA S.A. i zachowuje ważność przez 2 lata od daty jego wystawienia.

Kierownik Rejonu

Leszek Kostrzewski

W załączeniu:

1. Dokumenty do uzgodnienia - 1 kpl.
2. Faktura VAT ED/1/209/13/UI/P

PKP Energetyka S.A.
z siedzibą w Warszawie
ul. Hoża 63/67
00-681 Warszawa
Oddział w Warszawie –
Dystrybucja Energii Elektrycznej
Kujawski Rejon Dystrybucji
ul. Zygmunta Augusta 7
85-082 Bydgoszcz
tel. +48 52 518 33 74
fax +48 52 518 13 74
ed.rd10@pkpenergetyka.pl

Sąd Rejonowy dla m. st. Warszawy
XII Wydział Gospodarczy
Krajowego Rejestru Sądowego
numer KRS 0000322634
NIP: 526-25-42-704
REGON: 017301607
kapitał zakładowy: 762 059 000,00 zł
(wpłacony w całości)

www.pkpenergetyka.pl

Za zgodność
z oryginałem
dn. 6.12.2013r.
Pawelko Gura

MAPA SYTUACYJNO - WYSOKOŚCIOWA
SKALA 1 : 1000

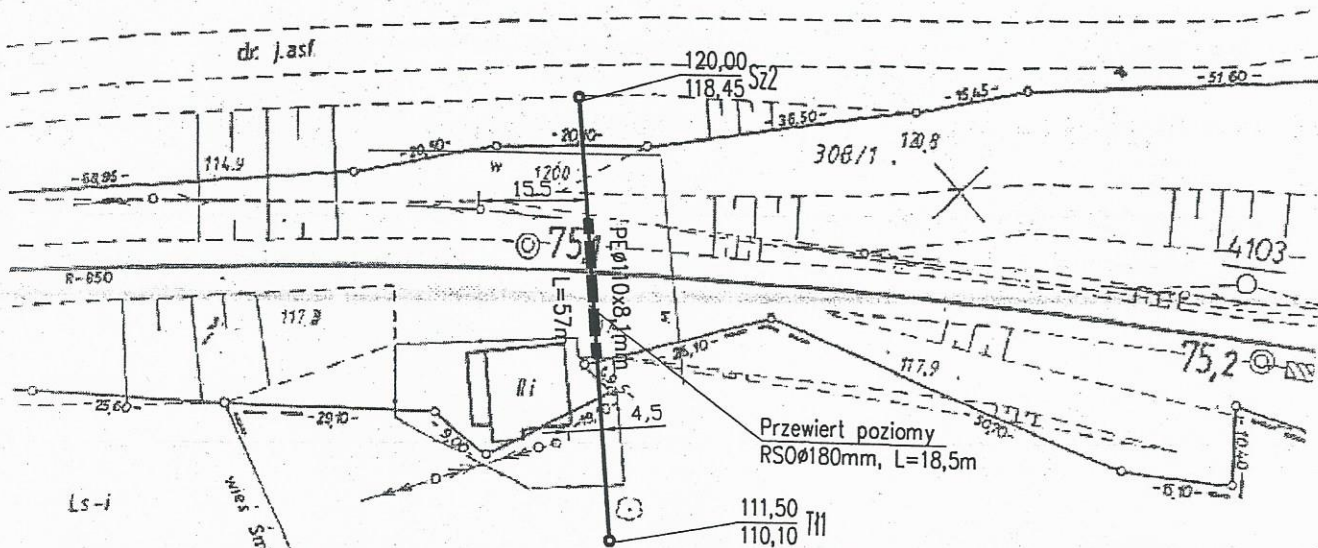
zgodnie z pismem: ERD 10 - 5512/1961/13

Województwo: kujawsko-pomorskie
 Powiat: sępoleński
 Gmina: Więcbork
 Obręb: Śmiłowo
 Działka: 308/1

Bydgoszcz, dnia 10.08.2013

Leszek Ostrowski

Linia kolejowa: Świecie Nad Wisłą - Złotów (240). km 75,1



PKP S.A.
 Oddział Gospodarowania Nieruchomościami w Gdańsku
 Kolejowy Ośrodek Dokumentacji Geodezyjnej
 i Kartograficznej w Gdańsku
 W oznaczonym obszarze *PEP J-4*
 dokonano *aktualizacji* treści kolejowej mapy
 sytuacyjno-wysokościowej. Dokumenty z pomiaru
 przyjęto do zasobu w dniu *16.08.2013*
 i zaewidencjonowano pod nr *97/240/98*
 Niniejsza mapa może służyć do celów
 projektowych
 Projektowane obiekty budowlane wymagające
 pozwolenia na budowę podlegają wyliczeniu
 i inwentaryzacji powykonawczej po zgłoszeniu przez
 jednostki uprawnione do wykonawstwa prac
 geodezyjnych na terenie zamkniętym
 Gdańsk, dn. *16.08.2013*

Za zgodność
 z oryginałem

dn. 6.12.2013r.

Pawelska Ewa

GEODETA UPRAWNIONY

Roman Górka
 nr upraw. zawod. 16742

Jacek Neumann

nr upraw. zawod. 16733

Temat opracowania: BUDOWA KANALIZACJI SANITARNEJ WRAZ Z PRZYŁĄCZAMI NA UL. 28 STYCZNIA ORAZ CZ. UL. WYZOLENIA W WIĘCBORKU		Rodzaj projektu: budowlany
Obiekt: Przekroczenie linii kolejowej Świecie n/Wisłą - Złotów linia 240, km. 75.108		Branża: sanitarna
Inwestor: GMINA WIĘCBORK ul. Mickiewicza 22, 89-410 Więcbork		
Projektant: dr inż. Andrzej Frydryszak upr.nr GPKG-I-7342-39/96		Podpis: <i>[Signature]</i>
Sprawdzający: mgr inż. Tomasz Gac upr.nr KUP/0051/P00S/11		Data: 29.08.2013r.
Tytuł rysunku: Plan zagospodarowania terenu		Skala: 1:1000 Nr rys.: 1 Strona: -33-

Uwaga!

Nie wyklucza się istnienia urządzeń podziemnych inwentaryzacji geodezyjnej na terenie zamkniętym informacji odnośnie ich przebiegu w jednostkach b

Zak. 12



TK Telekom spółka z o.o.
ul. Kijowska 10/12A, 03-743 Warszawa
tel.: +48 22 392 20 00
fax: +48 22 392 20 09
infolinia: 801 022 090
www.tktelekom.pl

Warszawa 16/09/2013

Jacek Michniak
Pion Operatorski
e-mail: j.michniak@tktelekom.pl
tel.: + 48 58 7213556

P.W. CZEMAR
Czesław Trzos
ul. Kurpińskiego 9
85-096 Bydgoszcz

Nr ref.: LOTS3p-508-0115/13

Dotyczy: uzgodnienie projektu budowy kanalizacji sanitarnej wraz z przyłączami na ul. 28 Stycznia oraz części ul. Wyzwolenia w Więcborku. Przejście przewodem tłocznym pod torem linii kolejowej nr 240 Świecie n/Wisłą – Złotów w km 75,108 działka nr 308/1 obręb Śmiłowo gmina Więcbork.

W odpowiedzi na pismo z dnia 06.09.2013r dotyczące uzgodnienia projektu przejścia przewodem tłocznym pod torem linii kolejowej nr 240 Świecie n/Wisłą – Złotów w km 75,108 obręb Śmiłowo gmina Więcbork, „TK Telekom” Sp. z o.o. uzgadnia przedstawiony projekt bez uwag. W rejonie planowanych robót nie ma kolidującej infrastruktury teletechnicznej należącej do naszej Spółki.

Powyższe uzgodnienie dotyczy **wyłącznie** urządzeń branży telekomunikacji z grupy PKP S.A. Ważność uzgodnienia wygasa z upływem dwóch lat od chwili jego wydania, jeśli w tym okresie nie zostanie rozpoczęta realizacja zadania.

Z poważaniem

DYREKTOR REGIONU
Adam Wendi

Wysokość kapitału zakładowego 470.711.500,00 złotych
Sąd Rejonowy dla miasta st. Warszawa w Warszawie
XIII Wydział Gospodarczy Krajowego Rejestru Sądowego
Numer KRS: 0000024788
NIP: 526-25-48-753

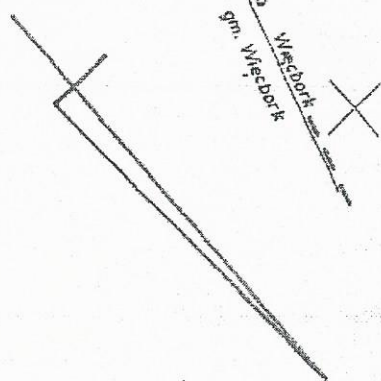
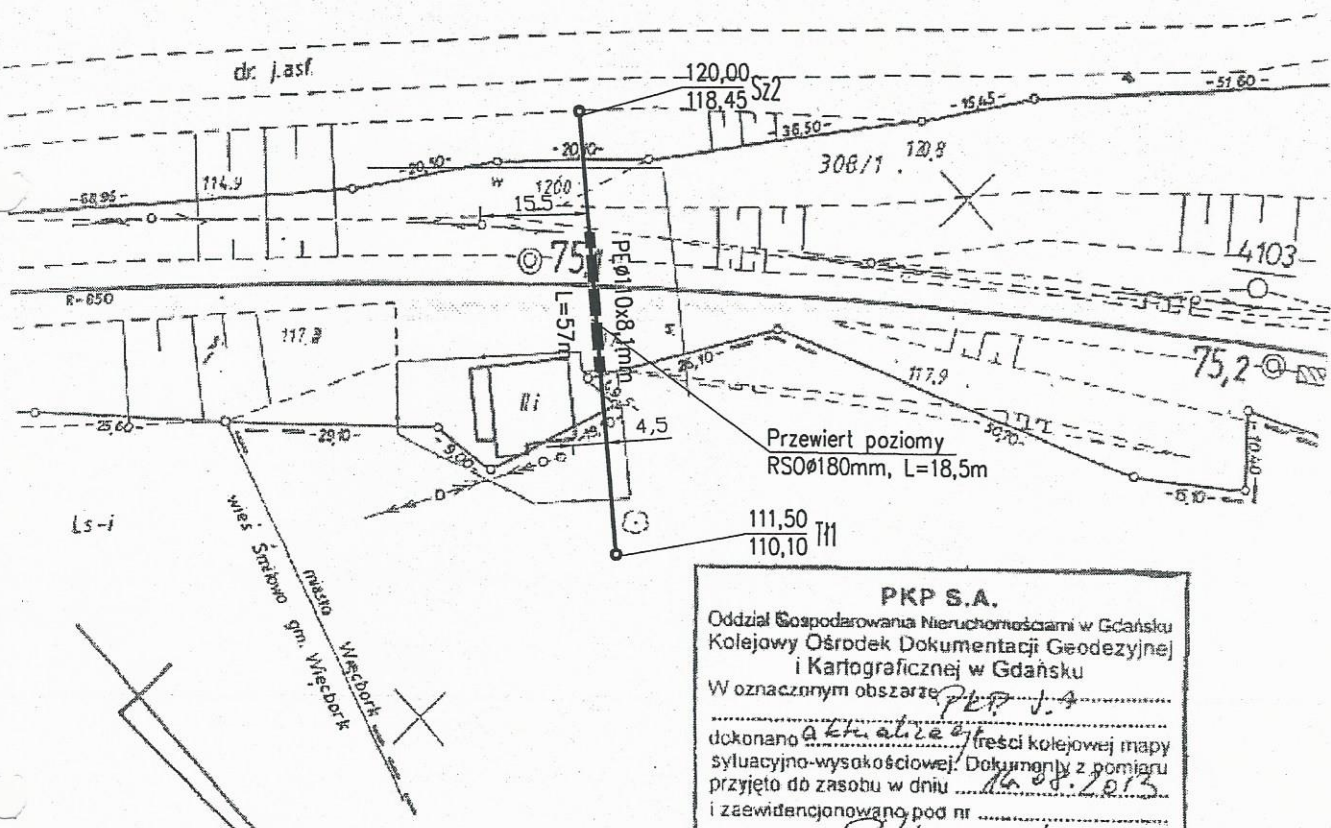
Za zgodność z oryginałem
dn. 6.12.2013r
Jawelska Ewa

cd. Lot. 12

MAPA SYTUACYJNO - WYSOKOŚCIOWA SKALA 1 : 1000

Województwo: kujawsko-pomorskie
Powiat: sępoleński
Gmina: Więcbork
Obręb: Śmiłowo
Działka: 308/1

Linia kolejowa: Świecie Nad Wisłą - Złotów (240). km 75,1



PKP S.A.
 Oddział Gospodarowania Nieruchomościami w Gdańsku
 Kolejowy Ośrodek Dokumentacji Geodezyjnej
 i Kartograficznej w Gdańsku
 W oznaczonym obszarze PEP J-4
 dokonano aktualizacji treści kolejowej mapy
 sytuacyjno-wysokościowej. Dokumenty z pomiaru
 przyjęto do zasobu w dniu 14.08.2013
 i zaewidencjonowano pod nr 7/240/98
 Niniejsza mapa może służyć do celów
 projektowych
 Projektowane obiekty budowlane wymagające
 pozwolenia na budowę podlegają wytyczeniu
 i inwentaryzacji powykonawczej po zgłoszeniu przez
 jednostki uprawnione do wykonawstwa prac
 geodezyjnych na terenie zamkniętym
 Gdańsk, dn. 14.08.2013

Za zgodność z oryginałem
16.08.2013
Pawelska Ewa

GEODETA UPRAWNIONY
[Signature]
Roman Górka
nr upraw. zawod. 16742

Geodeta UPRAWNIONY
[Signature]
Jacek Neumann
nr upraw. zawod. 16733

FK Telekom spółka z o.o.
ul. Szwajcarska 10/12A, 03-743 Warszawa
tel. 22 25 48 753, REGON: 017322058
KRS: 0000924738

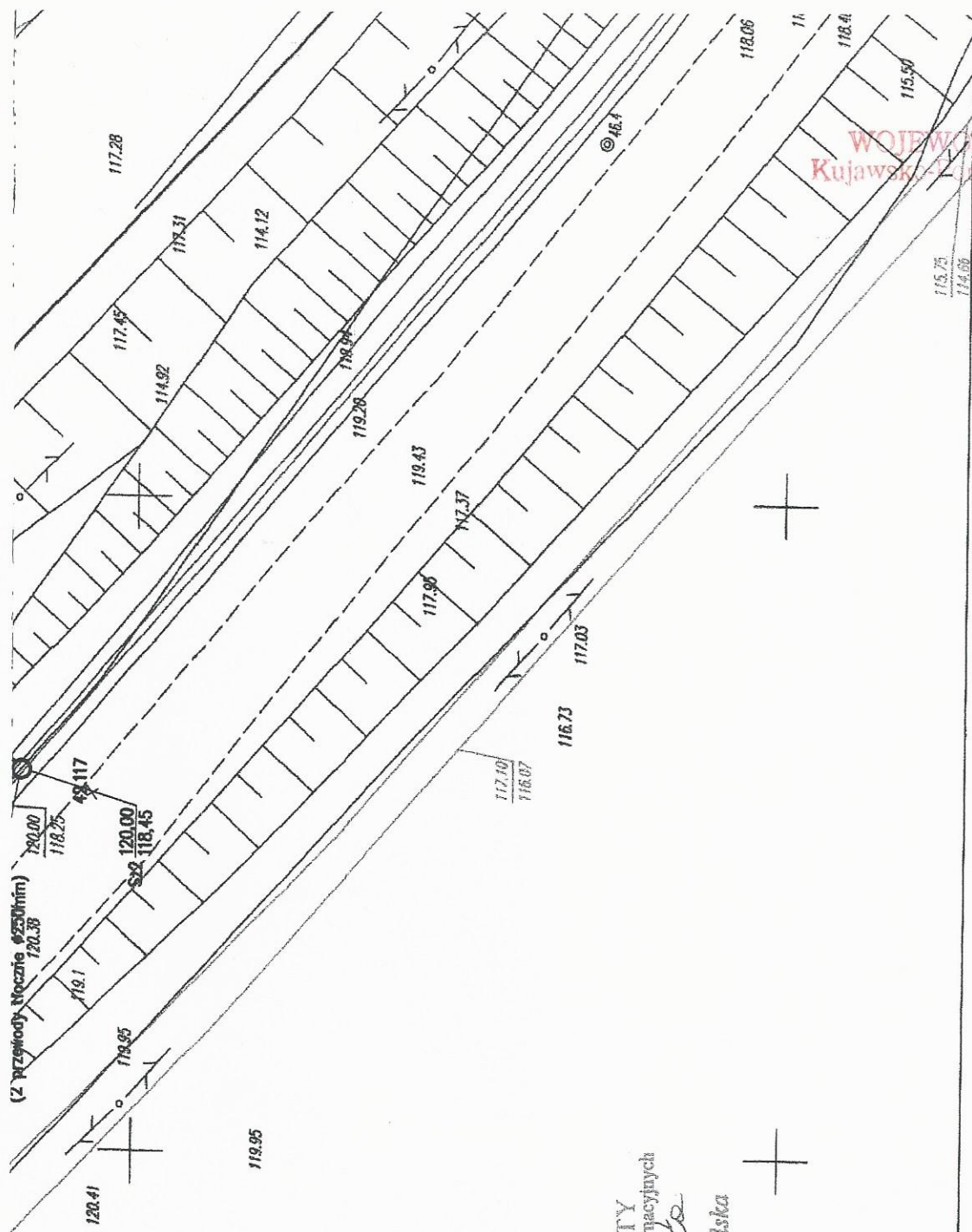
Nie wyklucza się istnienia urządzeń podziemnych
nie zgłoszonych do inwentaryzacji geodezyjnej na terenie zamkniętym
informacji odnośnie ich przebiegu w jednostkach budowlanych PKP

Temat opracowania: BUDOWA KANALIZACJI SANITARNEJ WRAZ Z PRZYŁĄCZAMI NA UL. 28 STYCZNIA ORAZ CZ. UL. WYZOLENIA W WIĘCORKU		Rodzaj projektu: budowlany
Opis obiektu: Przekroczenie linii kolejowej Świecie n/Wisła - Złotów linia 240, km. 75.108		Branża: sanitarna
Inwestor: GMINA WIĘCORK ul. Mickiewicza 22, 89-410 Więcbork		
Projektant: dr inż. Andrzej Frydryszak upr.nr GPKG-I-7342-39/96		Data: 29.08.2013r.
Sprawdzający: mgr inż. Tomasz Gac upr.nr KUP/0051/POOS/11		Skala: 1:1000
Tytuł rysunku: Plan zagospodarowania terenu		Nr rys.: 1
		Strona: -35-

Bez uwag. Uzgodniono w piśmie.
LOTS Sp. - 508-0115113
[Signature]
16.09.2013

Zak. 13

WOJEWÓDZA
Kujawsko-Pomorski



STAROSTA SEPOLEŃSKI

Dokumentacja nr. GK.6630. 118 2014
 była przedmiotem narady koordynacyjnej przeprowadzonej
 w siedzibie WGIK SP w Sepólnie Krajeńskim przy ul. T. Kościuszki 11
 dn.: 17.07. 2014
 w formie:

- zebrania zainteresowanych podmiotów
 - za pomocą środków komunikacji elektronicznej
- Z UP. STAROSTY
 Separolno Kraj., dn. 23.07.2014. Przewodnicząca nadzoru koordynacyjnego
 Przewodnicząca nadzoru koordynacyjnego

inż. Maria Rembelska

Za zgodność
 z oryginałem:
 dn. 24.07.2014.
 Rembelska Maria

Zak. 14



WOJEWODA
Kujawsko-Pomorski

WPLYNEŁO
Wojewoda Kujawsko-Pomorski

Bydgoszcz, 9 grudnia 2013 r.

WbL.7840.3048.2013.MS
2. GRU. 2013

Nr rej. 13725 SB
Ilość zał. 1
Podpis

Postanowienie

Na podstawie art. 57 ust. 1 i 2 ustawy z dnia 28 marca 2003 r. o transporcie kolejowym (Dz. U. z 2007 r. Nr 16, poz. 94 z późn. zm.) oraz art. 82 ust. 3 pkt 3a ustawy z dnia 7 lipca 1994 r. Prawo budowlane (Dz. U. z 2013 r., poz. 1409 j.t.), po rozpatrzeniu wniosku z dnia 23 października 2013 r. (wpływ do organu dnia 30 października 2013 r.) Pana Pawła Toczko - Burmistrza Więcborka, występującego w imieniu Gminy Więcbork, o udzielenie zgody na odstępowanie od przepisów art. 53 ust. 2 ustawy z dnia 28 marca 2003 r. o transporcie kolejowym (Dz. U. z 2007 r. Nr 16, poz. 94 ze zm.) dla zamierzenia budowlanego pn.:

„Budowa kanalizacji sanitarnej wraz z przyłączami na ul. 28 Stycznia oraz części ul. Wyzwolenia w Więcborku”,

udzielam zgody na odstępowanie

od warunków określonych w art. 53 ust. 2 ustawy z dnia 28 marca 2003 r. o transporcie kolejowym (*Budynki i budowle mogą być usytuowane w odległości nie mniejszej niż 10 m od granicy obszaru kolejowego, z tym, że odległość ta od osi skrajnego toru nie może być mniejsza niż 20 m*), w ten sposób, że dopuszcza się usytuowanie kanalizacji sanitarnej w obrębie linii kolejowej nr 240 Świecie n/Wisła – Złotów w km 75,108 na obszarze kolejowym jaki stanowi działka nr 308/1 obręb Śmiłowo, w odległości mniejszej niż 10 m od granicy obszaru kolejowego i 20 m od osi skrajnego toru oraz

od warunków określonych w § 4 ust. 1 rozporządzenia Ministra Infrastruktury z dnia 7 sierpnia 2008 r. w sprawie wymagań w zakresie odległości i warunków dopuszczających usytuowanie drzew i krzewów, elementów ochrony akustycznej i wykonywania robót ziemnych w sąsiedztwie linii kolejowej, a także sposobu urządzania i utrzymywania zasłon odśnieżnych oraz pasów przeciwpożarowych (*Roboty ziemne mogą być wykonywane w odległości nie mniejszej niż 4 m od granicy obszaru kolejowego*) w ten sposób, że dopuszcza się wykonywanie tych robót na terenie działki nr 308/1 obręb Śmiłowo stanowiącej obszar kolejowy, dla lokalizacji projektowanej inwestycji przedstawionej na załączniku mapowym, stanowiącym integralną część niniejszego postanowienia.

Uzasadnienie

W dniu 30 października 2013 r. wpłynął do tut. organu wniosek złożony przez Pana Pawła Toczko - Burmistrza Więcborka, reprezentującego Gminę Więcbork o udzielenie zgody na odstępowanie od przepisów art. 53 ust. 2 ustawy z dnia 28 marca 2003 r. o transporcie kolejowym dla projektowanego przedsięwzięcia.

Tut. organ pismem z dnia 6 listopada 2013 r., znak: jak w nagłówku, wystąpił do właściwego zarządcy o opinię, o której mowa w art. art. 57 ust. 2 ustawy z dnia 28 marca 2003 r. o transporcie kolejowym. PKP Polskie Linie Kolejowe S.A. Zakład Linii Kolejowych w Bydgoszczy jako zarządca w piśmie z dnia 26 listopada 2013 r. (wpływ 2 grudnia 2013 r.)

Urząd Miejski w Więcborku
woj. kujawsko-pomorskie
za zgodność kserokopii z oryginałem

12.12.2013 data
mgr inż. Andrzej Dąk
Kierownik Referatu ds. Inwestycji, Planowania Przestrzennego i Gospodarki Nieruchomościami

znak: IZDB5-505-119/13, wydał opinię pozytywną. Z opinii tej wynika, że realizacja przedmiotowego zamierzenia budowlanego nie zagraża życiu ludzi, bezpieczeństwu mienia oraz nie spowoduje zagrożenia bezpieczeństwa i prawidłowości ruchu kolejowego, a także nie zakłuci działania urządzeń służących do prowadzenia ruchu kolejowego.

Po przeanalizowaniu wniosku oraz opinii PKP Polskie Linie Kolejowe S.A. Zakład Linii Kolejowych w Bydgoszczy, tutejszy organ uznał przedmiotowy wniosek o udzielenie zgody na odstępstwo za uzasadniony.

Uzyskanie zgody na odstępstwo od wymagań przepisów powołanych w sentencji postanowienia nie rozstrzyga o zgodności przedsięwzięcia z pozostałymi obowiązującymi przepisami. Postanowienie niniejsze nie rodzi praw do terenu oraz nie narusza prawa własności i uprawnień osób trzecich.

W związku z powyższym postanowiono jak w sentencji.

Na niniejsze postanowienie nie służy zażalenie.


Województwo
kujawsko-pomorskie
Przedstawiciel
państwa kierownik Urzędu
Architektury i Budownictwa
w Wydziale Infrastruktury

Otrzymują:

- 1) Gmina Więcbork
ul. Mickiewicza 22, 89-410 Więcbork
(z załącznikiem mapowym nr 1)
2. PKP Polskie Linie Kolejowe S.A.
Zakład Linii Kolejowych w Bydgoszczy
ul. Zygmunta Augusta 1, 85-082 Bydgoszcz
3. A/a (z załącznikami mapowym nr 1)

Urząd Miejski w Więcborku
woj. kujawsko-pomorskie
za zgodność kserokopii z oryginałem

12.12.2013r.
data


Kierownik Referatu ds. Inwestycji, Planowania
Przestrzennego i Gospodarki Nieruchomościami

cd. Zet. 14. Ziężenie

MAPA SYTUACYJNO - WYSOKOŚCIOWA

SKALA 1 : 1000

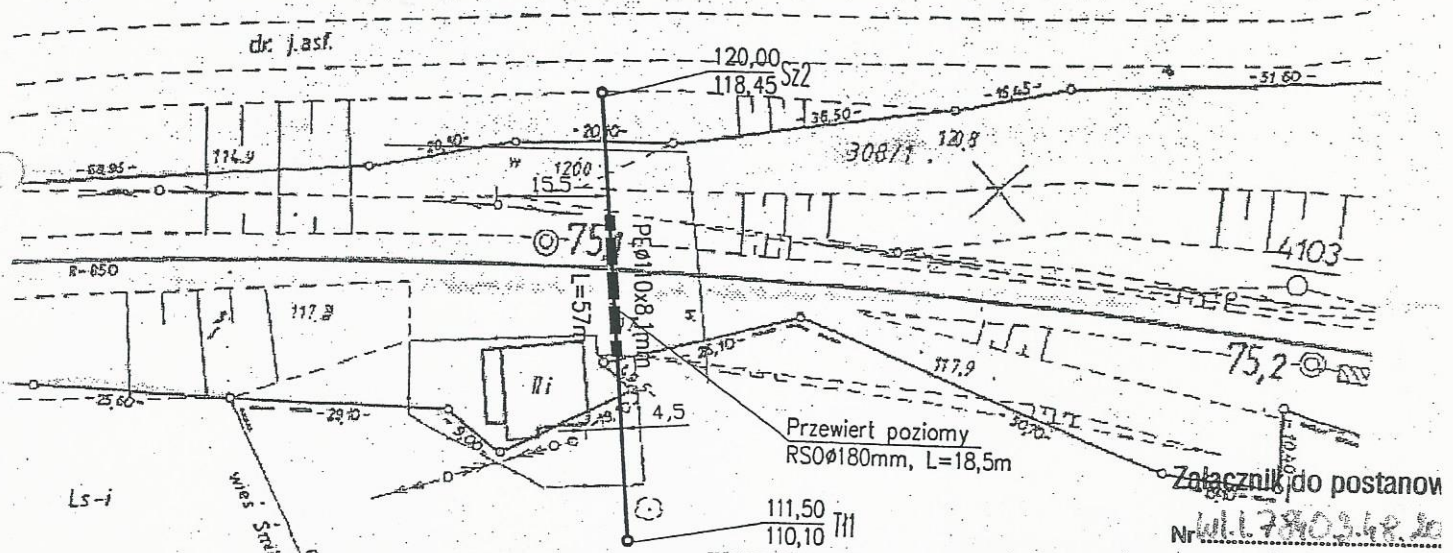
UZGADNIAM

Województwo: kujawsko-pomorskie
 Powiat: sępoleński
 Gmina: Włecbork
 Obręb: Śmiłowo
 Działka: 308/1

zgodnie z treścią pisma nr 12DB5-506
 data 08.10.2013r.

DYREKTOR
 z up. Witold Nowak
 Zastępca Dyrektora

Linia kolejowa: Świecie Nad Wisłą - Złotów (240). km 75,1



PKP S.A. z dnia 09.12.2013

Oddział Gospodarowania Nieruchomościami w Gdańsku
 Kolejowy Ośrodek Dokumentacji Geodezyjnej i Kartograficznej w Gdańsku
 W oznaczonym obszarze PKP S.A.
 dokonano aktualizacji treści kolejowej mapy sytuacyjno-wysokościowej. Dokumenty z pomiaru przyjęto do zasobu w dniu 14.08.2013 i zaewidencjonowano pod nr 7/240/98

Niniejsza mapa może służyć do celów projektowych

Projektowane obiekty budowlane wymagające pozwolenia na budowę, podlegają wytyczeniu i inwentaryzacji powykonawczej po zgłoszeniu przez jednostki uprawnione do wykonawstwa prac geodezyjnych na terenie zamkniętym

Gdańsk, dn. 14.08.2013

GEODETA UPRAWNIONY

Województwo kujawsko-pomorskie
 Urząd Wojewódzki
 Kierownik Oddziału Inżynierii i Budownictwa
 Wydział Infrastruktury

GEODETA UPRAWNIONY
Roman Górka
 nr upraw. zawod. 16742

Temat opracowania: BUDOWA KANALIZACJI SANITARNEJ WRAZ Z PRZYŁĄCZAMI NA UL. 28 STYCZNIA ORAZ CZ. UL. WYZOLENIA W WŁECBORKU		Rodzaj projektu: budowlany
Objekt: Przekroczenie linii kolejowej Świecie n/Wisłą - Złotów linia 240, km. 75.108		Branża: sanitarna
Inwestor: GMINA WŁECBORK ul. Mickiewicza 22, 89-410 Włecbork		
Osoba odpowiedzialna: inż. Ewa Powełska		Podpis: <i>[Signature]</i> Data: 29.08.2013r.
Projektant: dr inż. Andrzej Frydryszak upr.nr GPKG-I-7342-39/96		Podpis: <i>[Signature]</i> Skala: 1:1000
Sprawdzający: mgr inż. Tomasz Gac upr.nr KUP/0051/POOS/11		Podpis: <i>[Signature]</i> Nr rys.: 1
Tytuł rysunku: Plan zagospodarowania terenu		Strona: 38

Uwaga!
 Nie wyklucza się istnienia urządzeń podziemnych inwentaryzacji geodezyjnej na terenie zamkniętym. Informacji odnośnie ich przebiegu w jednostkach branżowych PKP

Urząd Miejski w Włecborku
 woj. kujawsko-pomorskie
 za zgodność kserokopii z oryginałem

12.12.2013r.
 data

Michał Bańka
 podpis
 Kierownik Referatu ds. Inwestycji, Planowania Przestrzennego i Gospodarki Nieruchomościami