

Zeb-6

GN.6630.132.2015

Sępólno Krajeńskie, dn. 25.06.2015 r.

Starosta Sępoleński  
ul. Kościuszki 11  
89-400 Sępólno Krajeńskie

**KOPIA**

**PROTOKÓŁ Z NARADY KOORDYNACYJNEJ  
W SPRAWIE NR GN.6630.132.2015**


Art. 28b ust. 1 ustawy z dnia 17 maja 1989r. Prawo geodezyjne i kartograficzne, zwane dalej ustawą (t.j. Dz.U. z 2010r., Nr 193, poz.1287 z późn.zm.) oraz Zarządzenie Nr 29/2014 Starosty Sępoleńskiego z dnia 22 lipca 2014 roku

Przedmiot narady:	Sieć kanalizacji sanitarnej oraz zasilanie elektroenergetyczne do trzech tłoczni
Lokalizacja:	Więcbork - G Runowo Krajeńskie, dz.: 35/1, 36/1, 103, 295, 296/1, 306/3, 319/1, 325, 352/5
Wnioskodawca:	GMINA WIĘCBORK 89-410 Więcbork ul. Mickiewicza 22
Inwestor:	GMINA WIĘCBORK 89-410 Więcbork ul. Mickiewicza 22
Projektant:	ANDRZEJ FRYDRYSZAK
Płatnik:	FIRMA PROJEKTOWA EKOSAN-PROJEKT S.C. 85-094 Bydgoszcz ul. Skłodowskiej Curie 32A/64
Przewodniczący:	Maria Rembelska
Miejsce narady:	Sępólno Krajeńskie ul. Kościuszki 11 pokój 8A
Opłata nr:	2407/15/0
Sposób przeprowadz.:	stacjonarny
Data wpływu:	22.06.2015
Data narady:	25.06.2015

**Stanowisko Przewodniczącego narady koordynacyjnej:**

.....  
 .....  
 .....  
 .....  
 .....  
 .....  
 .....  
 .....

*Przewodnicząca*  
*Rembelska*

ca zgotowana kserokopii z oryginałem  
 18.12.2015  
 data  


Lista uczestników narady koordynacyjnej

Lp	Nazwa instytucji	Przedstawiciel	Podpis
1	ENEA OPERATOR SP Z O.O. ODDZIAŁ DYSTRYBUCJI BYDGOSZCZ REJON DUSTRYBUCJI NAKŁO	89-100 Nakło N/NOT ul. Nowa 41a	Projekt uzgodnie w RD N/NOT 0 Dariusz
2	GMINA WIĘCBORK	89-410 Więcbork ulica Mickiewicza 22	Brak informacji
3	ORANGE POLSKA S.A. Dział Ewidencji i Zarządzania Danymi o Infrastrukturze	ul. Chodkiewicza 61 85-667 Bydgoszcz	Brak informacji
4	ZAKŁAD GOSPODARKI KOMUNALNEJ SPÓŁKA Z O.O. W WIĘCBORKU	ul. Pocztowa 2A 89-410 WIĘCBORK	Brak informacji
5	ZARZĄD DRÓG WOJEWÓDZKICH REJON DRÓG WOJE	89-500 Tuchola ulica Przemysłowa 4	Brak informacji

UWAGA: Brak podpisu jest jednoznaczny z nieobecnością uczestnika powiadomionego o naradzie koordynacyjnej

Stanowisko uczestników narady koordynacyjnej

.....

.....

.....

.....

.....


.....

.....

ZARZĄD DROGOWY  
w Sępólnie Krajej.  
Powiat Sępoleński  
ul. Kościelna 5  
89-400 Sępólny Krajejskie  
tel. (053) 225 11 00  
NIP 561 133 56 37 0-201 0523/3449

Uzgodniono bez uwag  
PODINSPEKTOR

Olga Kucharska



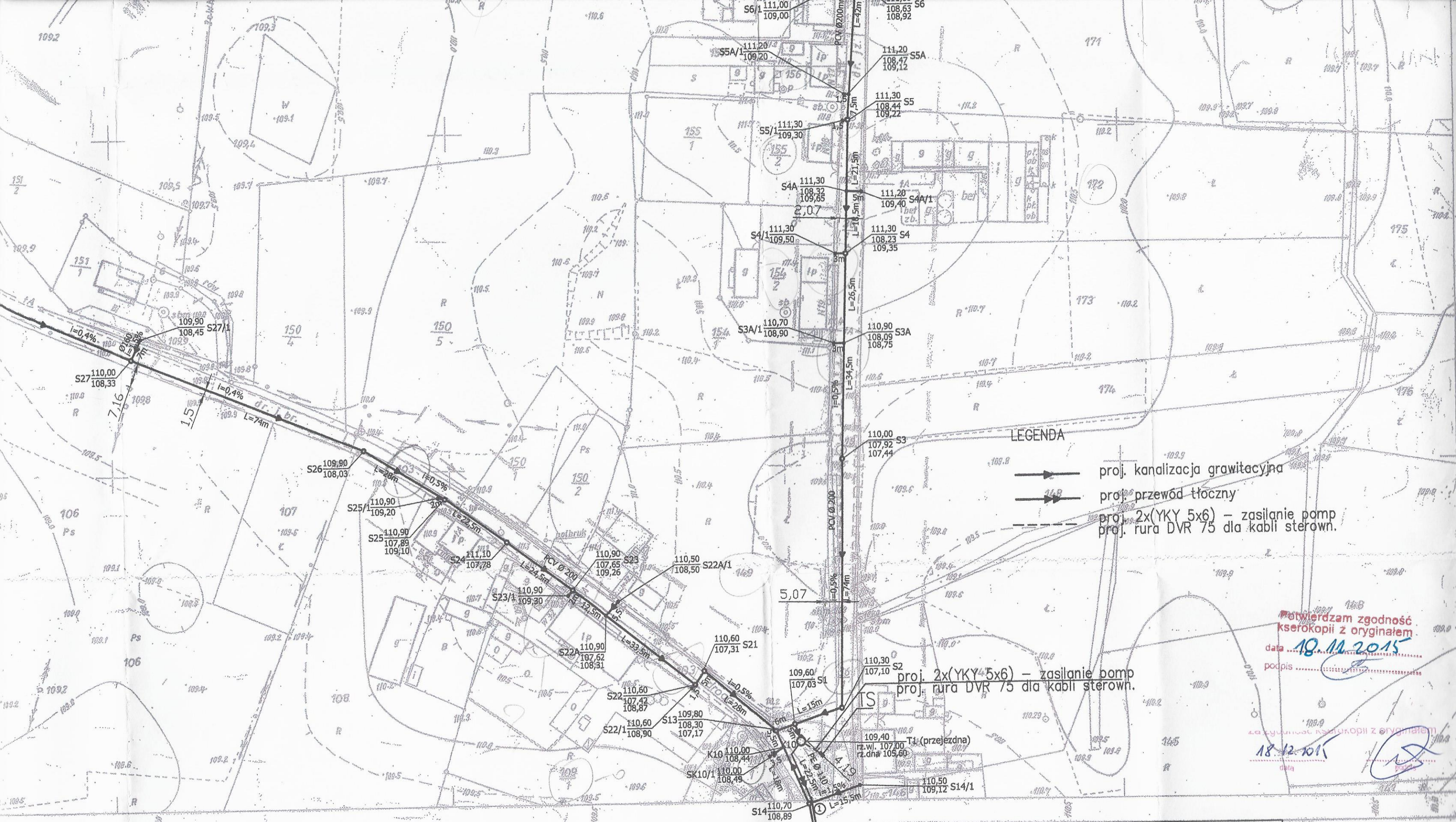
za zgodność kserokopii z oryginałem  
18.02.2015  
data











LEGENDA

- proj. kanalizacja grawitacyjna
- proj. przewód tłoczny
- proj. 2x(YKY 5x6) – zasilanie pomp
- proj. rura DVR 75 dla kabli sterown.

proj. 2x(YKY 5x6) – zasilanie pomp  
proj. rura DVR 75 dla kabli sterown.

potwierdzam zgodność kserokopii z oryginałem

data 18.11.2015

podpis

za zgodność kserokopii z oryginałem

18.12.2015

data

Wojewódzkie Przedsiębiorstwo Geodezyjno-Gospodarki Komunalnej w Bydgoszczy, Pl. Zjednoczenia 4

Kierownik Robót



Dyrektor

mgr inż. Elżbieta Szewel

St. insp. K. T.

Bydgoszcz

data 17.11.2015

EKOSAN – PROJEKT  
Pracownia Projektowa Bydgoszcz

Investor  
GMINA WIĘCBORK  
ul. Mickiewicza 22, 89-410 Więcbork

Obiekt  
BUDOWA KANALIZACJI SANITARNEJ W M. RUNOWO KRAJENSKIE

Treść rysunku  
PLAN SYTUACYJNO-WYSOKOŚCIOWY

Skala	Branża	Data	Adres
1:1000	SANITARNA	05.2015	RUNOWO KRAJ. Gmina wiecbork

Autor projektu  
mgr inż. Andrzej Frudrzsak

Poświadczam, że niniejszy dokument został opracowany w wyniku prac geodezyjnych i kartograficznych, których rezultatem jest niniejszy dokument. Zawiera on operat techniczny wpisany do ewidencji materiałów państwowego zasobu geodezyjnego i kartograficznego.

Osoba prowadząca państwowy zasób geodezyjny i kartograficzny

Nr rysunku  
1

Data wpisania operatu technicznego do ewidencji materiałów zasobu

Imię, nazwisko i podpis osoby

STAROSTA SĘPOLEŃ

P.0413.20.15.154



23.02.2015

Z up. STAROSTY





LEGENDA

-  proj. kanalizacja grawitacyjna
-  proj. przewód tłoczny





**Mapa sytuacyjno wysokościowa 1:1000**

Wzrost: poligonizacja IV kl z 1928 r., niwelacja IV kl pozioma odniesienia. Kronsztadt wykonana przez WPGGK w Bydgoszczy w 1972 r.  
 Plan: syt.wys. wykonano metodą bezpośrednią, przez WPGGK w Bydgoszczy w 1972 r.  
 Mapa: siatka kwadratów naniesiona koordynatografem, sytuacja i rzeźba ręcznie wykonana przez WPGGK w Bydgoszczy w 1972 r.

1		4
3	1	4
5		

Wojewódzkie Przedsiębiorstwo Geodezyjne Gospodarki Komunalnej  
 w Bydgoszczy, Pl. Zjednoczenia 4

Kierownik Robót

*[Signature]*  
 mgr. inż. Ryszard Cieczyński



Dyrektor

*[Signature]*  
 mgr. inż. Eligiusz Kępczyński

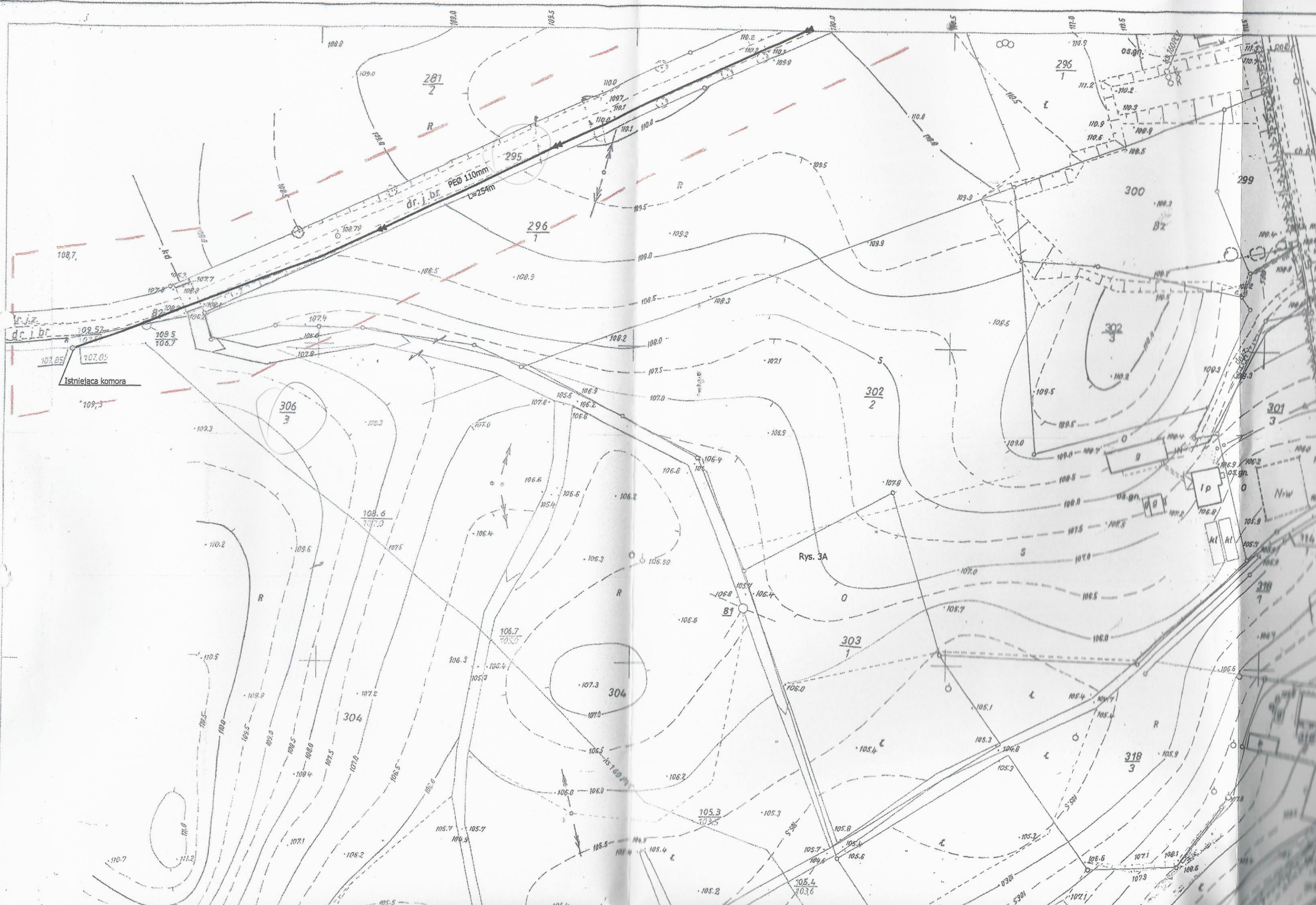
St. Insp. K. T.

*[Signature]*  
 Piotr Malczarek

Bydgoszcz  
 dnia 17.11. 1973 r.  
 Nr Ks. reb. 356/70

Rys.2A





dr. j. br. PEØ 110mm  
L=254m

Istniejąca komora

Rys. 3A

281  
2

295

296  
7

302  
2

306  
3

304

303  
7

318  
3

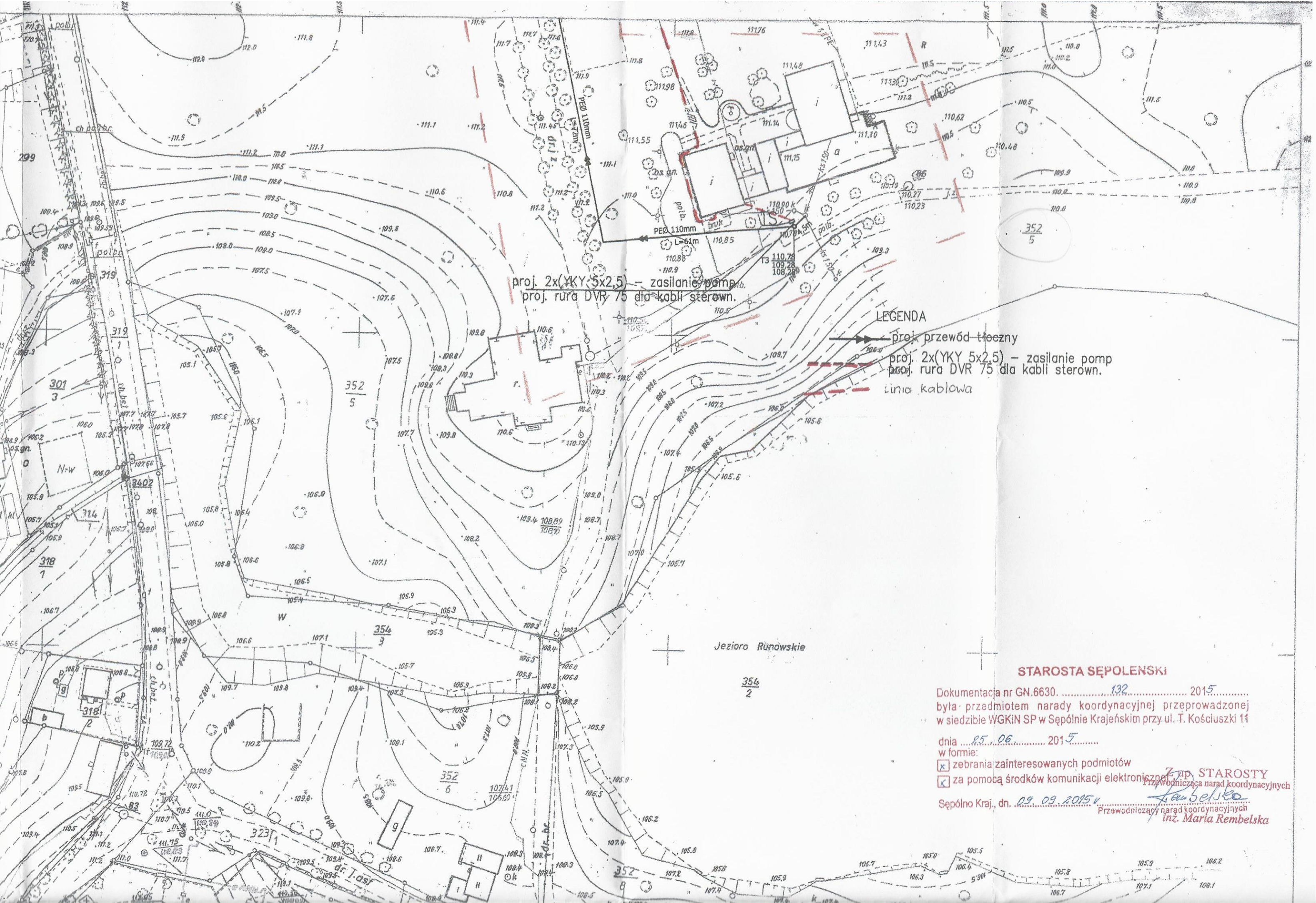
299

300

301  
3





317





proj. 2x(YKY 5x2,5) - zasilanie pomp  
 proj. rura DVR 75 dla kabli sterown.

LEGENDA

-  proj. przewód linowy
-  proj. 2x(YKY 5x2,5) - zasilanie pomp
-  proj. rura DVR 75 dla kabli sterown.
-  linia kablowa

Jezioro Rynowskie

**STAROSTA SĘPOLENSKI**

Dokumentacja nr GN.6630. .... 132 ..... 2015 .....  
 była przedmiotem narady koordynacyjnej przeprowadzonej  
 w siedzibie WGKiN SP w Sępólnie Krajeńskim przy ul. T. Kościuszki 11

dnia ..... 25. 06. .... 2015 .....  
 w formie:

- zebrania zainteresowanych podmiotów
- za pomocą środków komunikacji elektronicznej

Sępólno Kraj., dn. 09. 09. 2015 v

**Przewodnicząca** narad koordynacyjnych  
*inż. Maria Rembelska*