

Firma Projektowa ekosan-projekt
Bydgoszcz, ul. Marii Curie Skłodowskiej
32A/64
85-094 Bydgoszcz

Nasz znak L.dz.11316/u/2015
Data 17.12.2015

dotyczy: projekt trasy budowy kanalizacji sanitarnej w miejscowości **Runowo Krajeńskie**

W odpowiedzi na pismo z dnia 08.12.2015 informuję, że akceptuję przyjęte rozwiązania techniczne w projekcie kanalizacji sanitarnej, polegające na zaprojektowaniu rur ochronny na istniejące kable elektroenergetyczne. Zastosowane rozwiązania wynikają z uwag zawartych w uzgodnieniu znak L.dz.6050/u/2015 z dnia 07.08.2015.

Z poważaniem

ENEa Operator Sp. z o.o.
Rejon Dystrybucji Nakło
Dział Majątku Dzielowego

Marian Kamrowski

zał. 1 - egz. map
1k/o/
ZR-a/a

za zgodność kserokopii z oryginałem

18.12.2015
data



Centrala

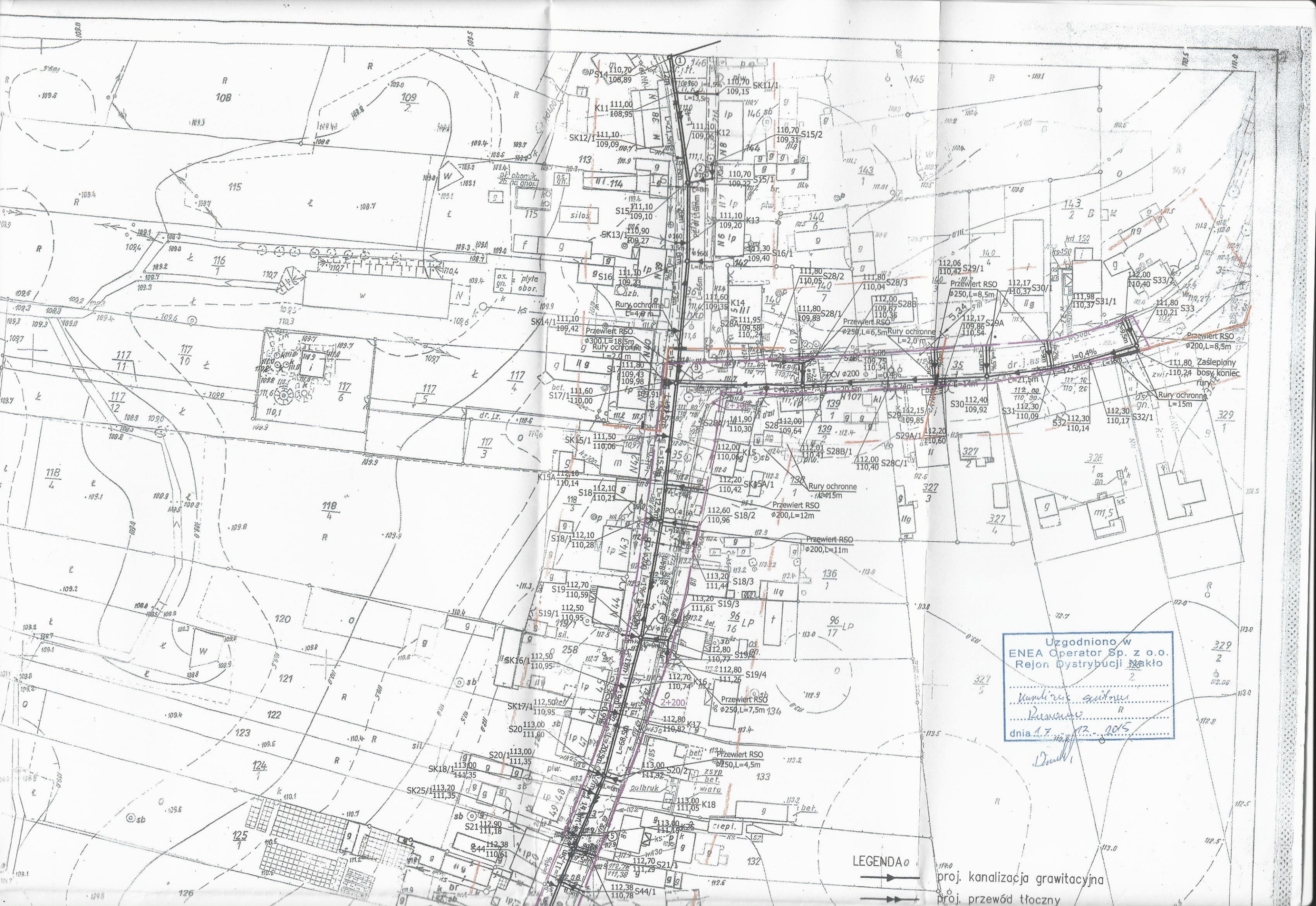
ENEa Operator Sp. z o.o.
60-479 Poznań, ul. Strzeszyńska 58

tel. +48 / 61 850 41 10
faks +48 / 61 850 44 47

NIP 782 237 71 60
REGON 300455398

kontakt@operator.enea.pl
www.operator.enea.pl

Sąd Rejonowy Poznań - Nowe Miasto i Wilda w Poznaniu VIII Wydział Gospodarczy
Krajowego Rejestru Sądowego nr KRS: 0000269806 Kapitał zakładowy: 4 678 050 000 PLN



LEGENDA
 → proj. kanalizacja grawitacyjna
 → proj. przewód tłoczny



Mapa sytuacyjno wysokościowa 1:1000

,poligonizacja IV kl z 1928 r, niwelacja IV. kl poziom

dniesienia Kronsztadt wykonana przez WPGGK w Bydgoszczy w 1972 r.

ylf.wys. wykonano metodą bezpośrednią, przez WPGGK w Bydgoszczy w 1972 r.

latka kwadratów naniesiona koordynatografem, sytuacja i rzędy noczenie wykonano

1	
3	4
5	

Wojewódzkie Przedsiębiorstwo Geodezyjne Gospodarki Komunalnej
w Bydgoszczy, Pl. Zjednoczenia 4

Kierownik Robót

[Signature]

mgr. inż. Ryszard Cieszyński



dyrektor

[Signature]
mgr. inż. Błażej Węcel

Rys.2A

Jed
Ob
Sk
Ge
wsp
Oz
aktu
Dat
US
ul. K
tel./f
Nie w
urząd
zgłosz



za zgodność kserokopii z oryginałem
05.04.2016
data
Andrzej Frydryszak

LEGENDA

→ proj. kanalizacja grawitacyjna

→ proj. przewód tłoczny

--- proj. 2x(YKY 5x6) – zasilanie pomp

--- proj. rura DVR 75 dla kabli sterown.

potwierdzam zgodność kserokopii z oryginałem
data 10.11.2015
podpis

za zgodność kserokopii z oryginałem
18.12.2015
data

8/2016
Kubicki i Partnerzy sp. z o.o.
ul. Mickiewicza 22a
89-410 Włocławek
tel. (052) 389 52 37
NIP 658-137-39-68 REGON 148763

- 1) Wykonawca przed rozpoczęciem prac musi wykonać pomiary terenowe i wyznaczyć osie projektowe.
- 2) Wykonawca musi zapewnić odpowiednie zabezpieczenie przed uszkodzeniem istniejącej infrastruktury.
- 3) Wykonawca musi zapewnić odpowiednie zabezpieczenie przed uszkodzeniem istniejącej infrastruktury.
- 4) Wykonawca musi zapewnić odpowiednie zabezpieczenie przed uszkodzeniem istniejącej infrastruktury.
- 5) Wykonawca musi zapewnić odpowiednie zabezpieczenie przed uszkodzeniem istniejącej infrastruktury.

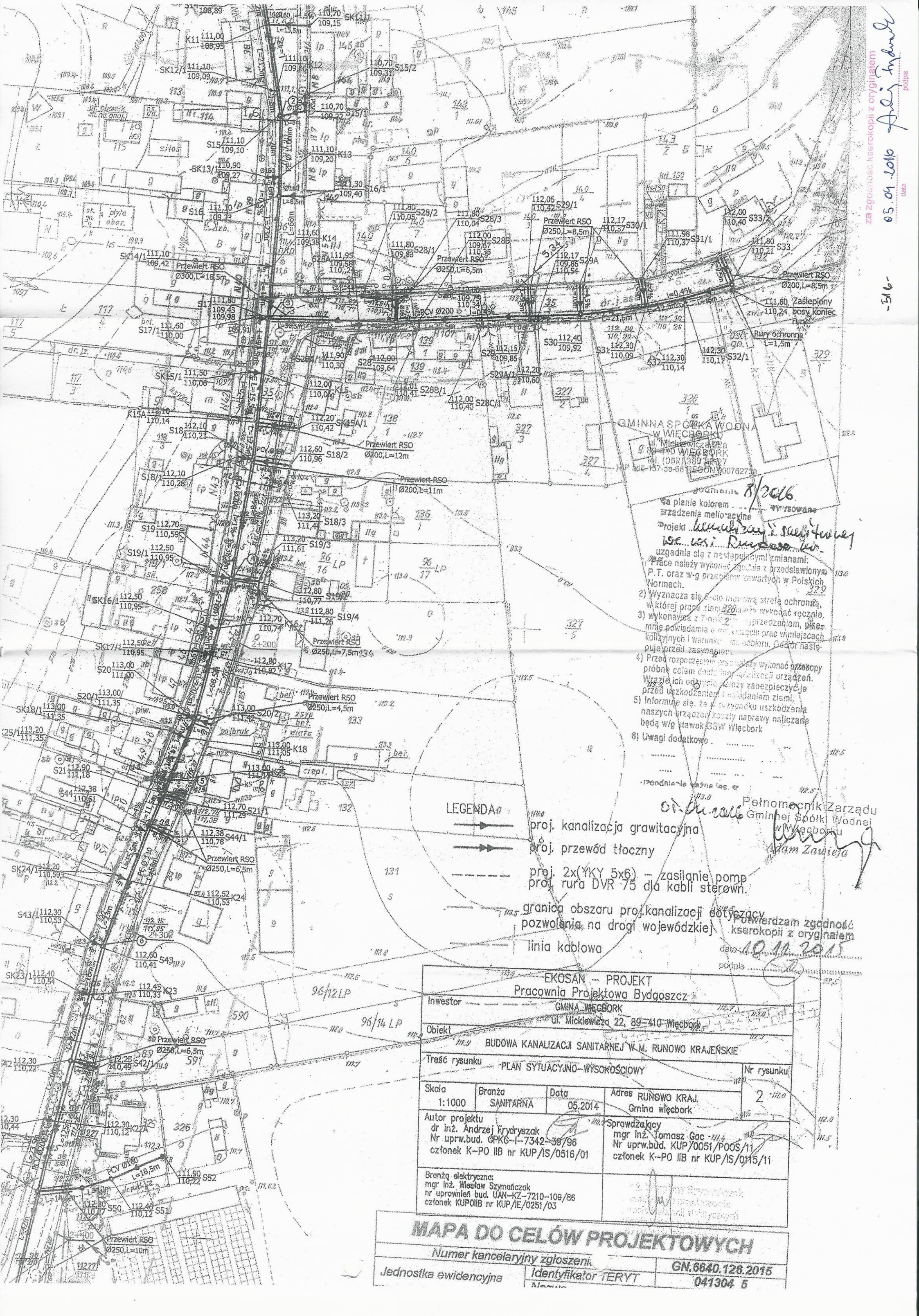
Główny Inżynier
Przedstawicielstwo Techniczne - Gospodarka Komunalna
w Bydgoszczy, Pl. Złotych Głównych 4
Renowator Robot
K. T.



Pełnomocnik Zarządu
Gminy Włocławek
05.04.2016

Branża elektryczna:
mgr inż. Wiesław Szumowski
nr uprawnień bud. UAN-17-7210-109/86
członek KUPONB nr KUP/IE/0251/03

EKOSAN – PROJEKT				Pracownia Projektowa Bydgoszcz	
Inwestor		GMINA WŁOCŁAWEK		ul. Mickiewicza 22, 89-410 Włocławek	
Obiekt		BUDOWA KANALIZACJI SANITARNEJ W M. RUNOWO KRAJEWSKIE		STAROSTA SEPOLSKIM	
Treść rysunku		PLAN SYTUACYJNO-WYSOKOŚCIOWY		Nr rysunku 1	
Skala 1:1000	Branża SANITARNA	Data 05.2015	Adres RUNOWO KRAJ, Gmina włocławek		
Autor projektu dr inż. Andrzej Frydryszak		Nr upr.w.bud. GPKG-I-7342-39/98		Sprawdzający mgr inż. Tomasz Gac	
członek K-PO-IB nr KUP/IS/0516/01		członek K-PO-IB nr KUP/IS/0115/11		Nr upr.w.bud. KUP/0051/PO08/11	



za zgodności kserokopii z oryginałem
 05.04.2016
 podpis

-516-

GMINNA SPÓŁKA WODNA
 W WIECIBORKU
 ul. Mickiewicza 22
 89-410 WIECIBORK
 tel. (052) 389 11 17
 fax 052-389-68 0000 000762733

8/2016
 Na planie kolorem
 urzędzenia melioracyjne
 Projekt *kanalizacji i sieciowej*
we wsi Runowo Krajeńskie
 uzgadnia się z następującymi zmianami:
 1) prace należy wykonać zgodnie z przedstawionym P.T. oraz w-g przepisów zawartych w Polskich Normach.
 2) Wyznacza się o-cio inwentary strefa ochronną, w której prace ziemne należy wykonać ręcznie.
 3) wykonawca z 7-macie 2016 r. przed rozpoczęciem prac mnie powiadamia o możliwościach prac w miejscach kolizyjnych i warunkach odbioru. Odbiór następuje przed zasypaniem.
 4) Przed rozpoczęciem prac należy wykonać przekopy próbne celem doku kwalifikacji urządzeń. Wzajemnie odgrycia sieci zabezpieczyć przed uszkodzeniem i osiadaniami ziemi.
 5) Informuje się, że w przypadku uszkodzenia naszych urządzeń koszty naprawy naliczane będą w/g stawek GSW Włecbork
 6) Uwagi dodatkowe

LEGENDA

- proj. kanalizacja grawitacyjna
- proj. przewód tłoczny
- proj. 2x(YKY 5x6) - zasilanie pomp
- proj. rura DVR 75 dla kabli sterown.

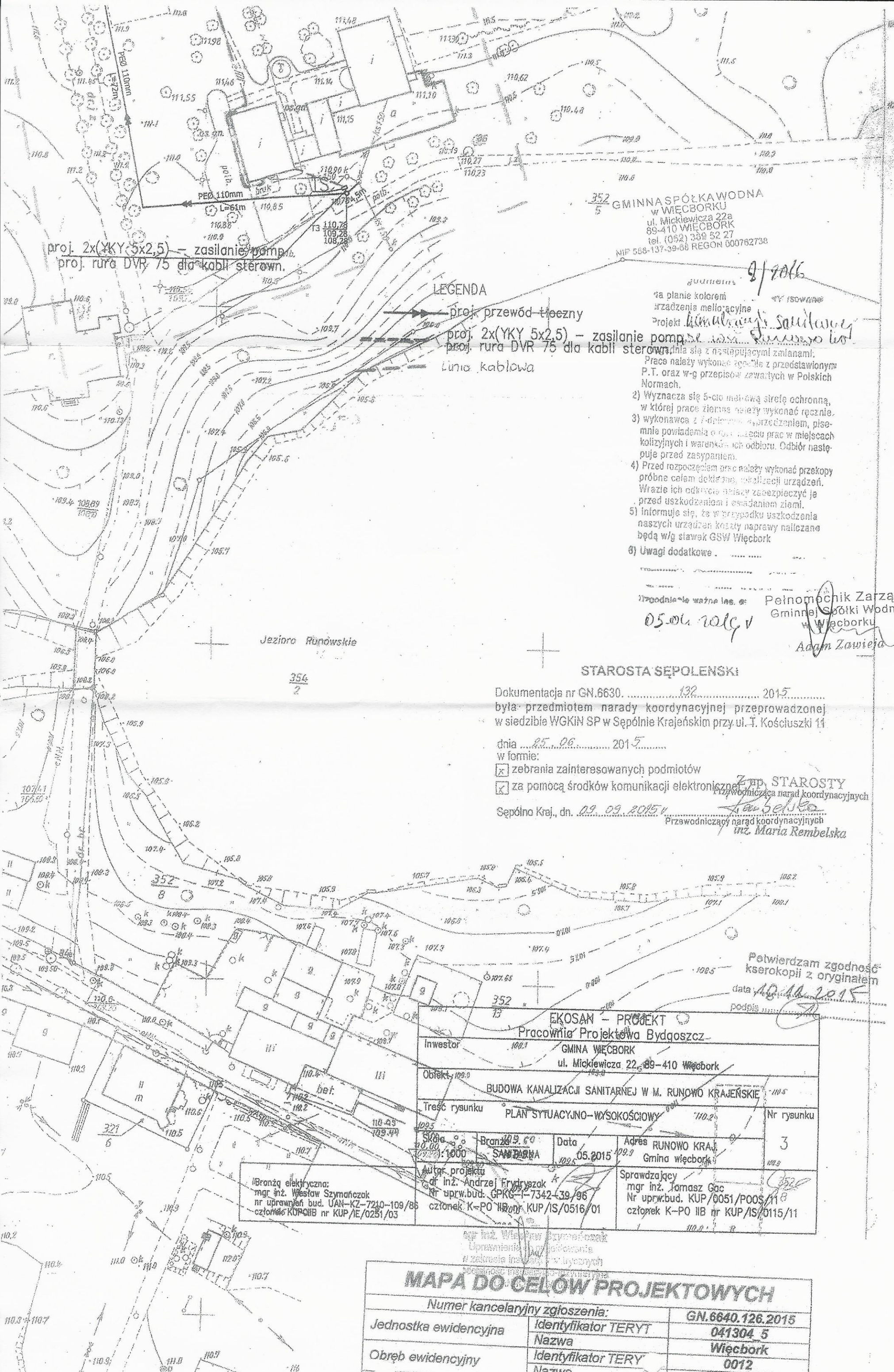
granica obszaru proj. kanalizacji dotyczący
 pozwolenia na drogi wojewódzkiej
 linia kablowa

Pełnomocnik Zarządu
 Gminnej Spółki Wodnej
 w Włecborku
Adam Zawiera

Powierdzam zgodność
 kserokopii z oryginałem
 data: 10.11.2015
 podpis

EKOSAN - PROJEKT			
Pracownia Projektowa Bydgoszcz			
Inwestor		GMINA WŁECBORK	
Obiekt		ul. Mickiewicza 22, 89-410 Włecbork	
BUDOWA KANALIZACJI SANITARNEJ W M. RUNOWO KRAJEŃSKIE			
Treść rysunku		PLAN SYTUACYJNO-WYSOKOŚCIOWY	
Skala	Branża	Data	Adres
1:1000	SANITARNA	05.2014	RUNOWO KRAJ. Gmina Włecbork
Autor projektu		Sprawdzający	
dr inż. Andrzej Krydryszak Nr upr.w.bud. GPKG-I-7342-38/96 członek K-PO IIB nr KUP/IS/0516/01		mgr inż. Tomasz Gac Nr upr.w.bud. KUP/0051/POOS/11 członek K-PO IIB nr KUP/IS/0115/11	
Branża elektryczna:			
mgr inż. Wiesław Szymańczak nr uprawnień bud. UAN-KZ-7210-109/86 członek KUP/OIB nr KUP/IE/0251/03			

MAPA DO CELÓW PROJEKTOWYCH		
Numer kancelaryjny zgłoszenia		
Jednostka ewidencyjna	Identyfikator TERYT	GN.6640.126.2015 041304 5



proj. 2x(YKY 5x2,5) - zasilanie pomp
proj. rura DVR 75 dla kabli sterown.

LEGENDA
 → proj. przewód tloczny
 --- proj. 2x(YKY 5x2,5) - zasilanie pomp
 --- proj. rura DVR 75 dla kabli sterown.
 --- Linia kablowa

352
5 GMINA SPÓŁKAWODNA
w WIECORKU
ul. Mickiewicza 22a
89-410 WIECORK
tel. (052) 389 52 27
NIP 568-137-39-66 REGON 000782738

- Prace należy wykonać zgodnie z przedstawionymi P.T. oraz w-g przepisów zawartych w Polskich Normach.
- Wyznacza się 5-cio metrową strefę ochronną, w której prace ziemne należy wykonać ręcznie.
 - wykonawca z 7-dniowym przedzeniem, pisemnie powiadomi o rozpoczęciu prac w miejscach kolizyjnych i warunkach ich odbioru. Odbiór następuje przed zasypaniem.
 - Przed rozpoczęciem prac należy wykonać przekopy próbne celem detekcji, lokalizacji urządzeń. Wrazie ich odkrycia należy zabezpieczyć je przed uszkodzeniem i ewaluacją ziemi.
 - Informuje się, że w przypadku uszkodzenia naszych urządzeń koszty naprawy naliczane będą w/g stawek GSW Więcork
 - Uwagi dodatkowe.

8/2016

Pełnomocnik Zarządu
Gminnej Spółki Wodnej
w Więcorku
Adam Zawieja

STAROSTA SĘPOLSKI

Dokumentacja nr GN.6630. 132 2015
była przedmiotem narady koordynacyjnej przeprowadzonej w siedzibie WGKIN SP w Sępólnie Krajeńskim przy ul. T. Kościuszki 11

dnia 25.06.2015
w formie:
 zebrania zainteresowanych podmiotów
 za pomocą środków komunikacji elektronicznej

Sępólno Kraj., dn. 09.09.2015

Przewodniczący narad koordynacyjnych
inż. Maria Rembelska

Potwierdzam zgodność kserokopii z oryginałem

data 10.10.2015

EKOSAN - PROJEKT			
Pracownia Projektowa Bydgoszcz			
Inwestor	GMINA WIECORK ul. Mickiewicza 22a 89-410 Więcork		
Objekt	BUDOWA KANALIZACJI SANITARNEJ W M. RUNOWO KRAJEŃSKIE		
Treść rysunku	PLAN SYTUACYJNO-WYSOKOŚCIOWY		
Skala	1:1000	Data	05.2015
Adres	RUNOWO KRAJ. Gmina wiecork		
Autor projektu mgr inż. Andrzej Frydryszak nr upraw.bud. GPRG-I-7342-39/96 członek K-PO IIB nr KUP/IS/0516/01		Sprawdzający mgr inż. Tomasz Gac Nr upraw.bud. KUP/0051/POOS/11 członek K-PO IIB nr KUP/IS/0115/11	

Branża elektryczna:
mgr inż. Wiesław Szymańczak
nr uprawnień bud. UAN-KZ-7210-109/86
członek KUP/0118 nr KUP/IE/0251/03

MAPA DO CELÓW PROJEKTOWYCH

Numer kancelaryjny zgłoszenia:		GN.6640.126.2015
Jednostka ewidencyjna	Identyfikator TERYT	041304_5
	Nazwa	Więcork
Obręb ewidencyjny	Identyfikator TERYT	0012
	Nazwa	Runowo Kraj.
Ścieżka mapy		