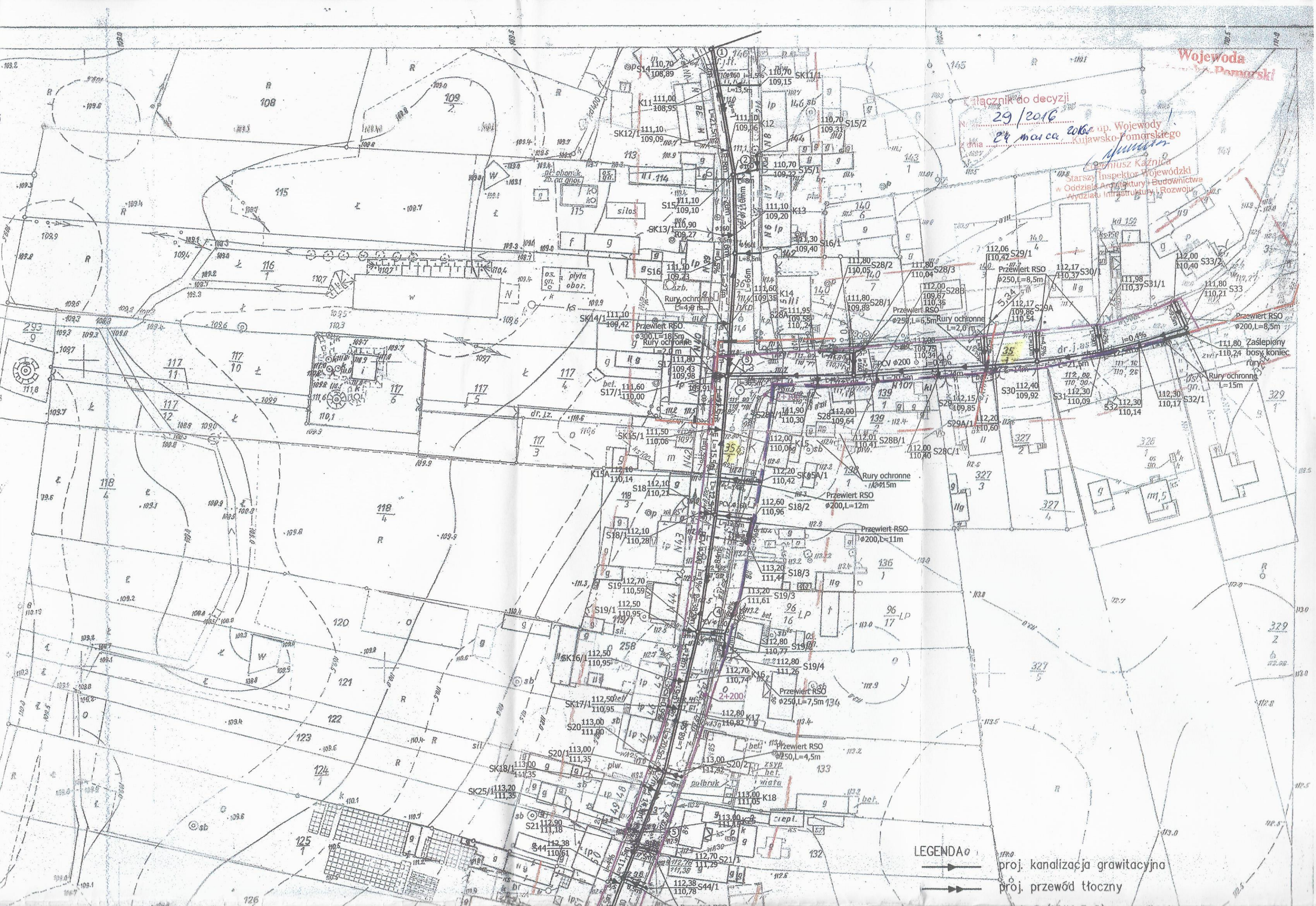


IV. RYSUNKI

Łącznik do decyzji  
29/2016  
24 marca 2016 r. up. Wojewody  
Kujawsko-Pomorskiego

Grzegorz Kaźnica  
Starszy Inspektor Wojewódzki  
w Oddziale Architektury i Budownictwa  
Wydziału Infrastruktury i Rozwoju



LEGENDA

- proj. kanalizacja grawitacyjna
- proj. przewód tłoczny



**LEGENDA**

- proj. kanalizacja grawitacyjna
- proj. przewód tłoczny
- proj. 2x(YKY 5x6) – zasilanie pomp
- proj. rura DVR 75 dla kabli sterown.
- granica obszaru proj. kanalizacji dotyczący pozwolenia, na drogi wojewódzkiej
- linia kablowa

<b>EKOSAN – PROJEKT</b>			
Pracownia Projektowa Bydgoszcz			
Investor	GMINA WŁĘCBORK ul. Mickiewicza 22, 89-410 Włecbork		
Obiekt	BUDOWA KANALIZACJI SANITARNEJ W M. RUNOWO KRAJEŃSKIE		
Treść rysunku	PLAN SYTUACYJNO-WYSOKOŚCIOWY	Nr rysunku	2
Skala	Branża	Data	Adres
1:1000	SANITARNA	18.12.2015	RUNOWO KRAJ. Gmina Włecbork
Autor projektu dr inż. Andrzej Frydryszak Nr uprw.bud. GPK6-I-7342-39/96 członek K-PO IIB nr KUP/IS/0516/01		Sprawdzający mgr inż. Tomasz Gac Nr uprw.bud. KUP/0051/PO05/11 członek K-PO IIB nr KUP/IS/0115/11	
Branża elektryczna: mgr inż. Wiesław Szymańczak nr uprawnień bud. UAN-KZ-7210-109/86 członek KUP/IIB nr KUP/IE/0251/03			

<b>MAPA DO CELÓW PROJEKTOWYCH</b>		
Numer kancelaryjny zgłoszenia:		<b>GN.6640.126.2015</b>
Jednostka ewidencyjna	Identyfikator TERYT	<b>041304 5</b>
	Nazwa	<b>Włecbork</b>
Obręb ewidencyjny	Identyfikator TERYT	<b>0012</b>
	Nazwa	<b>Runowo Kraj.</b>
Skala mapy		<b>1:1000</b>
Geodezyjny ukl. współrzędnych	prostokątnych płaskich	<b>Lokalny „Gniezno”</b>
	układ wysokościowy	<b>Kronstadt60</b>
Oznaczenie granic obszaru, który był przedmiotem aktualizacji		
Data opracowania mapy		<b>12.02.2015</b>
<b>USŁUGI GEODEZYJNE</b> Grzegorz HYS ul. Kościuszki 28, 89-400 Sepolno Kr. tel./fax 52 348 26 71 41, 808 679 954 nazwa wykonawcy: 808 679 954 NIP 525 112 75 47		<b>GRODETA</b> Grzegorz HYS 525 112 75 47 podpis geodety uprawnionego
Nie wyklucza się istnienia w terenie również urządzeń podziemnych ułożonych a nie zgłoszonych do inwentaryzacji geodezyjnej.		Wykonanie niniejszej mapy nie było poprzedzone ustaleniami dotyczącymi ewentualnych służebności gruntowych obciążających grunty położone w granicach projektowanej inwestycji budowlanej.

**KOPIA** za zgodność kserokopii z oryginałem

18.12.2015 *[Signature]*  
podpis

Wojewódzkie Przedsiębiorstwo Geodezyjne Gospodarki Komunalnej w Bydgoszczy, Pl. Zjednoczenia 4


Kierownik Robót *[Signature]*  
mgr inż. Przemysław Cieszyński

Bydgoszcz  
data 17.12.2015 r.

St. insp. K. T.

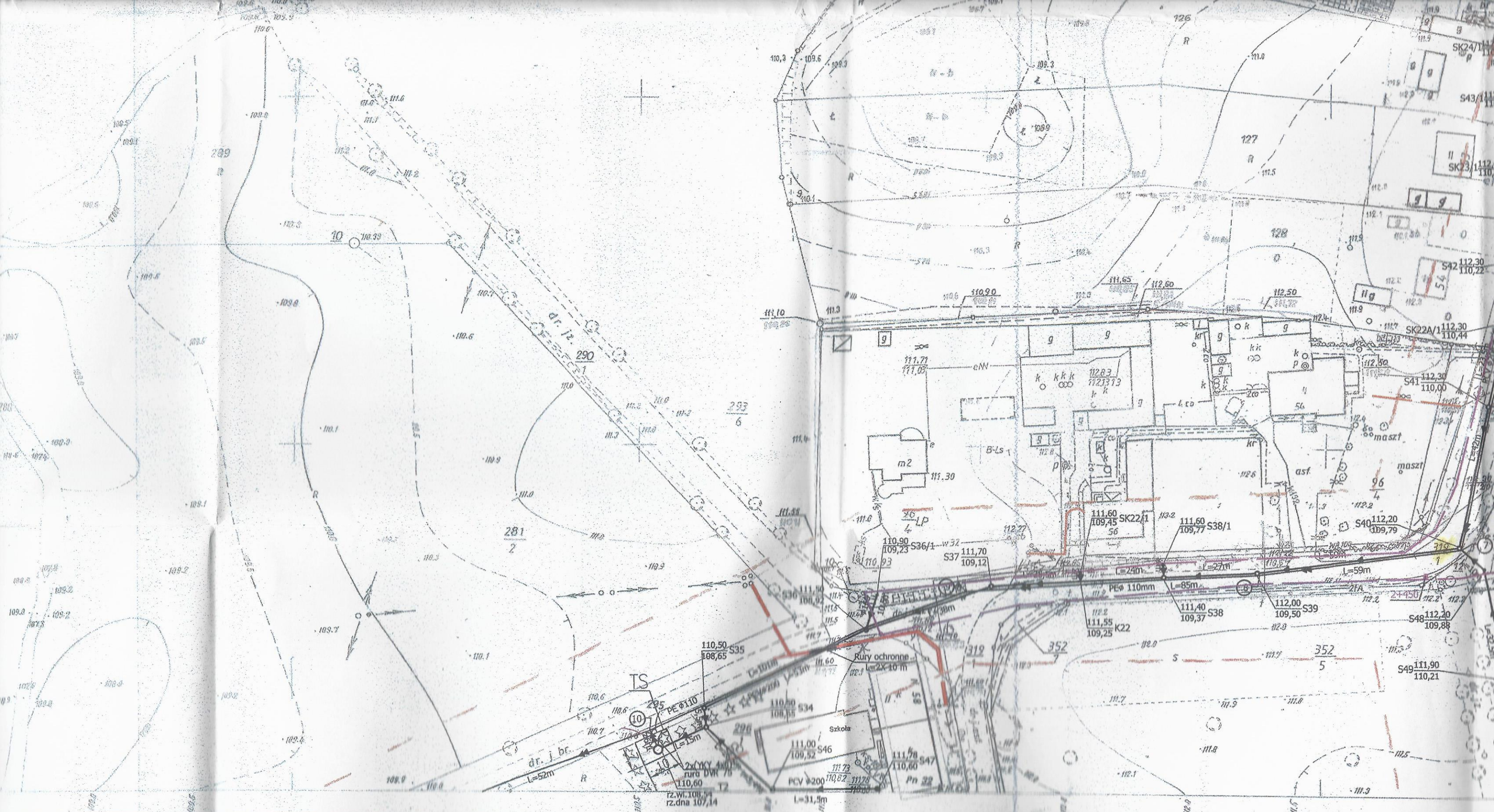


Rys.2A



Zmiany


Poświadczam, że niniejszy dokument został opracowany w wyniku prac geodezyjnych i kartograficznych, których rezultaty zawiera operat techniczny wpisany do ewidencji materiałów państwowego zasobu geodezyjnego i kartograficznego	
Organ prowadzący państwowy zasób geodezyjny i kartograficzny	<b>STAROSTA SEPOLEŃSKI</b>
Identyfikator ewidencyjny materiału zasobu - operatu technicznego	P.0413.20.15.159
Data wpisania operatu technicznego do ewidencji materiałów zasobu	18.12.2015 <i>[Signature]</i> STAROSTA



### Mapa sytuacyjno wysokościowa 1:1000

- Osnowa: poligonizacja IV kl z 1928 r., niwelacja IV kl poziom odniesienia Kronsztadt wykonana przez WPGGK w Bydgoszczy w 1972 r.
- Pomiar: sit. wys. wykonana metodą bezpośrednią, przez WPGGK w Bydgoszczy w 1972 r.
- Mapa: siatka kwadratów naniesiona koordynatografem, sytuacja i rzeźba ręcznie wykonana przez WPGGK w Bydgoszczy w 1972 r.

Runowo



Wojewódzkie Przedsiębiorstwo Geodezyjne Gospodarki Komunalnej  
w Bydgoszczy, Pl. Zjednoczenia 4

Kierownik Robót

*[Signature]*  
mgr. inż. Edward Ciepiński



dyrektor

*[Signature]*  
mgr. inż. Elżbieta Wrona

St. insp. K. T.

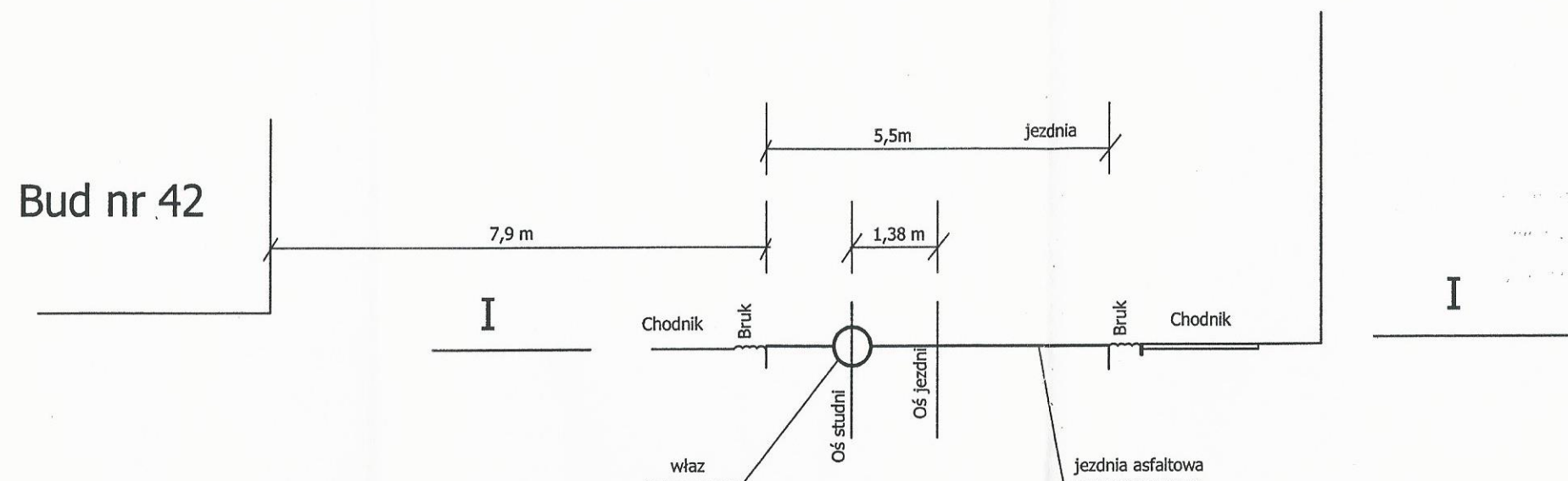
*[Signature]*  
Piotr Małchażon

Bydgoszcz  
dnia 17. II. 1973 r.  
Nr Ks. rub. 366/70

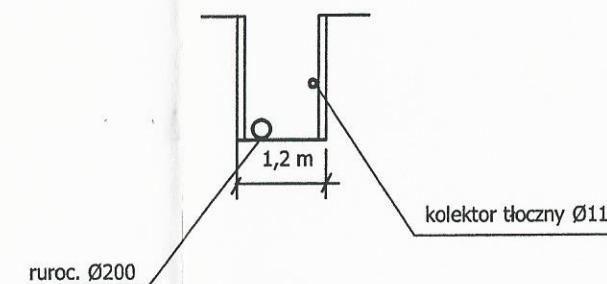
# PRZEKRÓJ POPRZECZNY I-I

SKALA  
1:100

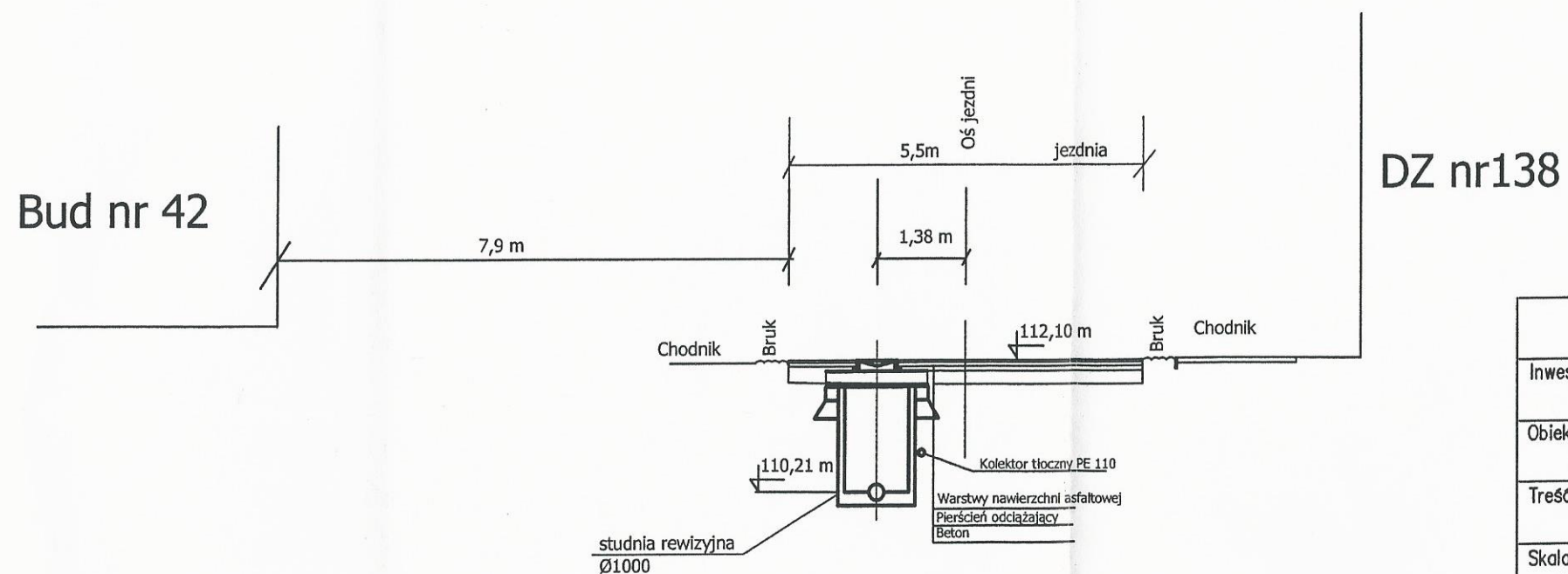
RZUT



## WYKOP POD RUROCIĄGI



I-I



<b>EKOSAN – PROJEKT</b> Pracownia Projektowa Bydgoszcz			
Inwestor		GMINA WIĘCBORK ul. Mickiewicza 22, 89-410 Więcbork	
Obiekt BUDOWA KANALIZACJI SANITARNEJ W M. RUNOWO KRAJEŃSKIE			
Treść rysunku PRZEKRÓJ POPRZECZNY JEZDNI			Nr rysunku 4
Skala 1:100	Branża SANITARNA	Data 05.2015	Adres RUNOWO KRAJ. Gmina więcbork
Autor projektu dr inż. Andrzej Frydryszak Nr uprw.bud. GPKG-I-7342-39/96 członek K-PO IIB nr KUP/IS/0516/01		Sprawdzający mgr inż. Tomasz Gac Nr uprw.bud. KUP/0051/POOS/11 członek K-PO IIB nr KUP/IS/0115/11	