

Bydgoszcz dnia 22 czerwca 2015 roku

## GMINA WIĘCBORK

Dotyczy : opinii do realizacji inwestycji polegającej na budowie kanalizacji sanitarnej w Runowie Krajeńskim w gminie Więcbork, zgodnie z lokalizacją przedstawioną na załącznikach graficznych dołączonych do wniosku (działki o nr ew. 35/1 w, 36/1, 103, 295, 296/1, 306/3, 319/1 w i 352/5).

Obszar, na którym projektuje się realizację przedmiotowej inwestycji położony jest na obszarze ścisłej ochrony konserwatorskiej i archeologicznej „W” (udokumentowane ślady osadnictwa historycznego wsi – stanowisko archeologiczne ujęte w wojewódzkiej ewidencji zabytków). Ponadto działka na rew. 352/5 znajduje się na terenie zabytkowego zespołu pałacowo-parkowego w Runowie Krajeńskim wpisanego do rejestru zabytków województwa kujawsko-pomorskiego.

Wobec powyższego oraz mając na uwadze ochronę obiektów zabytkowych w tym archeologicznych występujących w miejscu projektowanej inwestycji, Urząd Ochrony Zabytków - Delegatura w Bydgoszczy opiniuje przedstawiony projekt na następujących warunkach :

1. Prace ziemne przy inwestycji należy prowadzić **pod stałym nadzorem archeologicznym a na terenie działki nr ew. 352/5 ręcznie i pod stałym nadzorem archeologicznym.**  
W przypadku odsłonięcia relikwów zabudowy, obiektów, nawarstwień kulturowych itp. należy przeprowadzić niezbędne badania ratownicze.
2. Wymagane jest uzyskanie pozwolenia na prowadzenie nadzoru archeologicznego od Wojewódzkiego Konserwatora Zabytków. W pozwoleniu zostaną szczegółowo zapisane wszystkie warunki realizacji i zakres prac archeologicznych przy przedmiotowej inwestycji. Ponadto na prowadzenie prac w obrębie działki o nr ew. 352/5 wymagane jest uzyskanie pozwolenia Wojewódzkiego Konserwatora Zabytków w formie decyzji konserwatorskiej na prace budowlane realizowane przy obiekcie wpisanym do rejestru zabytków.
3. Forma nadzoru powinna sprowadzać się do obserwacji nawarstwień kulturowych, oraz prowadzenia przez archeologa dziennika naukowego prac archeologicznych prowadzonych w terenie zgodnie z postępowaniem robót ziemnych.
4. W przypadku odsłonięcia relikwów zabudowy, obiektów zabytkowych, nawarstwień kulturowych itp. archeolog winien przeprowadzić badania ratownicze tzn. wyeksplorować je i zadokumentować w sposób opisowy, kartograficzny ( lokalizacja na planie ), rysunkowy i fotograficzny.
5. Podczas prac inwestycyjnych nie wolno naruszyć systemu korzeniowego drzew znajdujących się w obrębie zabytkowego zespołu pałacowo-parkowego w Runowie Krajeńskim.
6. Prace inwestycyjne należy prowadzić poza granicami zabytkowych nekropoli

Podstawa prawna : Ustawa o ochronie zabytków i opiece nad zabytkami z dnia 23.VII.2003 roku (Dz. U. z 2014 roku, poz. 1446)

Otrzymuje : EKOSAN-PROJEKT, ul. C. Skłodowskiej 32A/64, 85-094 Bydgoszcz

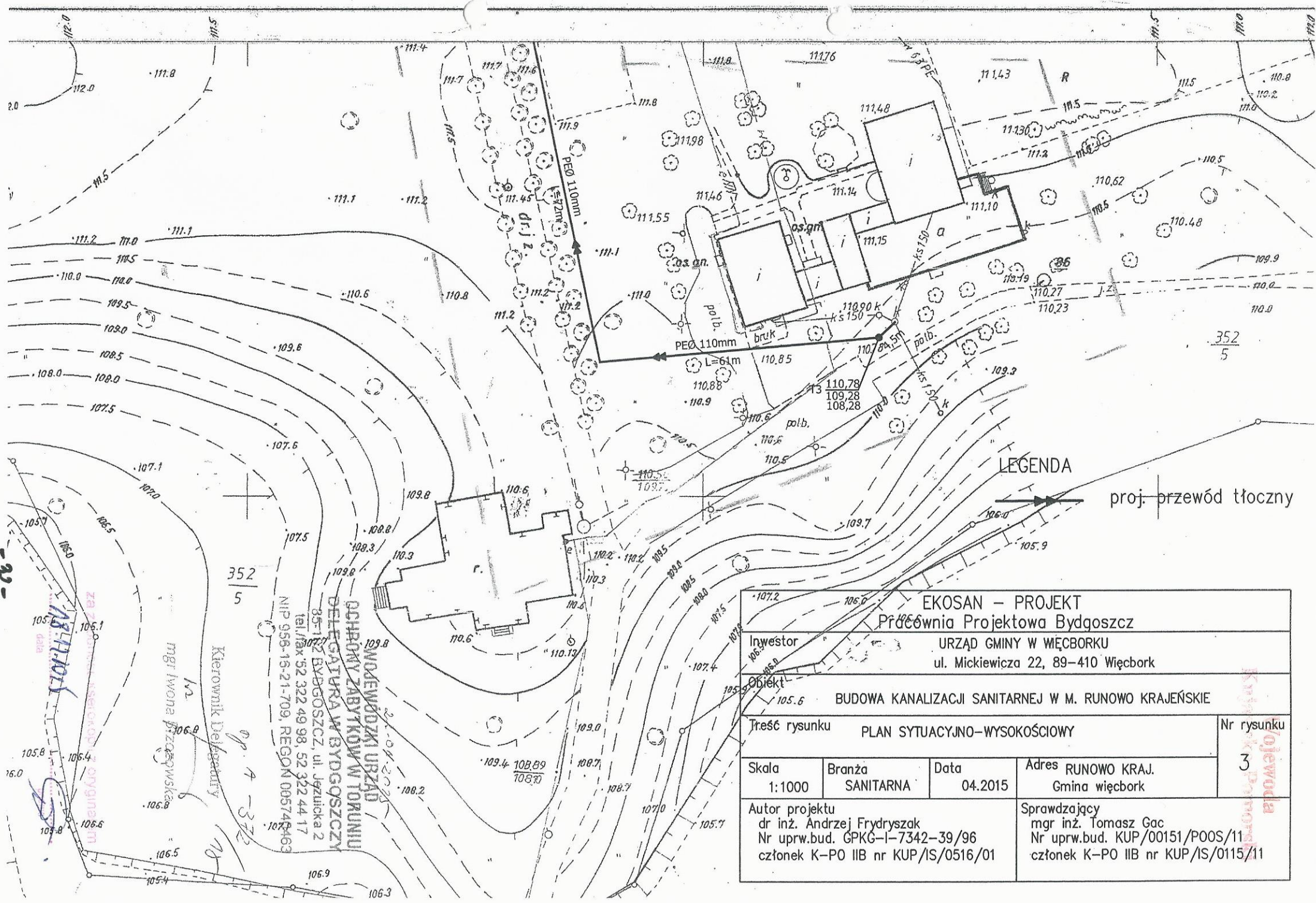
Kierownik Delegatury  
12  
mgr Iwona Bizozowska

Za zgodność kserokopii z oryginałem

-31-

18.12.2015  
data

  
podpis



LEGENDA

proj. przewód tłoczny

352  
5

Kierownik Delegatury  
mgr inż. Iwona Pzaczowska

35-12 BYDGOSZCZ, ul. Jęzuitka 2  
tel./fax 52 322 49 98, 52 322 44 17  
NIP 958-15-21-709, REGON 006741463

SKARBEWODZKI URZĄD  
OGROMNY ZABYTKÓW W TORUNIU  
DELEGATURA W BYDGOSZCZY

<b>EKOSAN – PROJEKT</b>				
Pracownia Projektowa Bydgoszcz				
Inwestor		URZĄD GMINY W WĘCORKU ul. Mickiewicza 22, 89-410 Węcbork		
Objekt		BUDOWA KANALIZACJI SANITARNEJ W M. RUNOWO KRAJEŃSKIE		
Treść rysunku		PLAN SYTUACYJNO-WYSOKOŚCIOWY		Nr rysunku
Skala	Branża	Data	Adres RUNOWO KRAJ. Gmina węcubork	
1:1000	SANITARNA	04.2015	3	
Autor projektu dr inż. Andrzej Frydryszak Nr uprw.bud. GPKG-I-7342-39/96 członek K-PO IIB nr KUP/IS/0516/01			Sprawdzający mgr inż. Tomasz Gac Nr uprw.bud. KUP/00151/POOS/11 członek K-PO IIB nr KUP/IS/0115/11	

Krajowa Delegatura w Bydgoszczy

GN.6630.132.2015

Starosta Sępoleński  
ul. Kościuszki 11  
89-400 Sępólno Krajeńskie

Sępólno Krajeńskie, dn. 25.06.2015 r.

**KOPIA**

**PROTOKÓŁ Z NARADY KOORDYNACYJNEJ  
W SPRAWIE NR GN.6630.132.2015**

Art. 28b ust. 1 ustawy z dnia 17 maja 1989r. Prawo geodezyjne i kartograficzne, zwane dalej ustawą (t.j. Dz.U. z 2010r., Nr 193, poz.1287 z późn.zm.) oraz Zarządzenie Nr 29/2014 Starosty Sępoleńskiego z dnia 22 lipca 2014 roku

Przedmiot narady:	Sieć kanalizacji sanitarnej oraz zasilanie elektroenergetyczne do trzech tłoczni
Lokalizacja:	Więcbork - G Runowo Krajeńskie, dz.: 35/1, 36/1, 103, 295, 296/1, 306/3, 319/1, 325, 352/5
Wnioskodawca:	GMINA WIĘCBORK 89-410 Więcbork ul. Mickiewicza 22
Inwestor:	GMINA WIĘCBORK 89-410 Więcbork ul. Mickiewicza 22
Projektant:	ANDRZEJ FRYDRYSZAK
Płatnik:	FIRMA PROJEKTOWA EKOSAN-PROJEKT S.C. 85-094 Bydgoszcz ul. Skłodowskiej Curie 32A/64
Przewodniczący:	Maria Rembelska
Miejsce narady:	Sępólno Krajeńskie ul. Kościuszki 11 pokój 8A
Opłata nr:	2407/15/0
Sposób przeprowadz.:	stacjonarny
Data wpływu:	22.06.2015
Data narady:	25.06.2015

**Stanowisko Przewodniczącego narady koordynacyjnej:**

.....  
.....  
.....  
.....  
.....  
.....  
.....  
.....  
.....  
.....  
.....  
.....

za zgodność kserokopii z oryginałem

18.07.2015  
data



## Lista uczestników narady koordynacyjnej

Lp	Nazwa instytucji	Przedstawiciel	Podpis
1	ENEA OPERATOR SP Z O.O. ODDZIAŁ DYSTRYBUCJI BYDGOSZCZ REJON DYSTRYBUCJI NAKŁO	89-100 Nakło N/NOT ul. Nowa 41a	Projekt uzgodnie w RD Neflu o Dariusz
2	GMINA WIĘCBORK	89-410 Więcbork ulica Mickiewicza 22	Brak informacji
3	ORANGE POLSKA S.A. Dział Ewidencji i Zarządzania Danymi o Infrastrukturze	ul. Chodkiewicza 61 85-667 Bydgoszcz	Brak informacji
4	ZAKŁAD GOSPODARKI KOMUNALNEJ SPÓŁKA Z O.O. W WIĘCBORKU	ul. Pocztowa 2A 89-410 WIĘCBORK	Brak informacji
5	ZARZĄD DRÓG WOJEWÓDZKICH REJON DRÓG WOJE	89-500 Tuchola ulica Przemysłowa 4	Brak informacji

UWAGA: Brak podpisu jest jednoznaczny z nieobecnością uczestnika powiadomionego o naradzie koordynacyjnej

## Stanowisko uczestników narady koordynacyjnej

.....

.....

.....

.....

.....

.....

.....

.....

ZARZĄD DROGOWY  
w Sepólnie Kraje  
Powiat Sepólny  
ul. Komunycka 5  
39-400 Sepólna Kraje  
tel (052) 242 1 07  
NIP 361 133 46 47 Regon 142363449

Uzgodniono bez uwag  
PODINSPEKTOR

Olga Kicharska

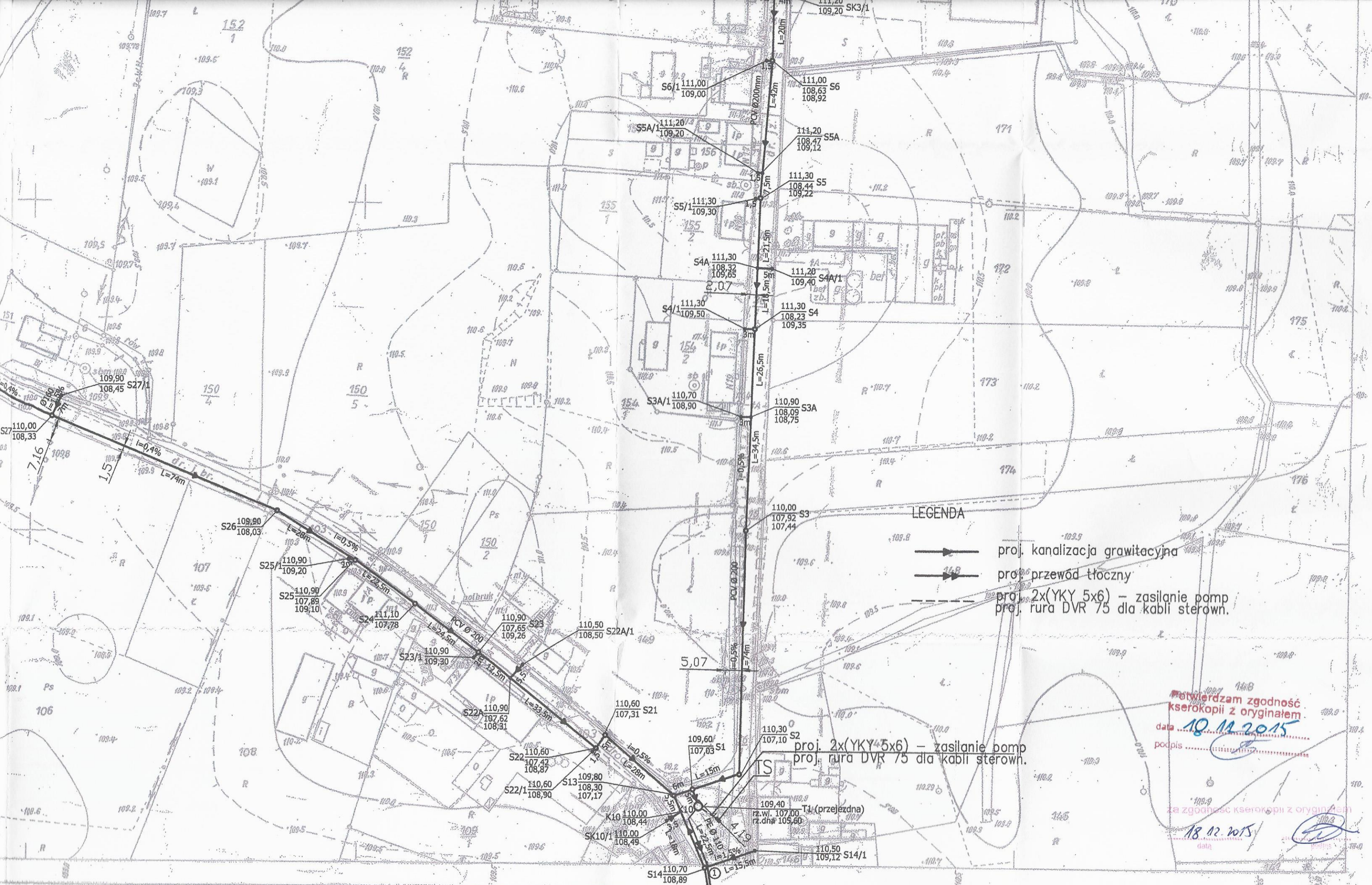
za zgodności kserokopii z oryginałem

18.12.2015

data







LEGENDA

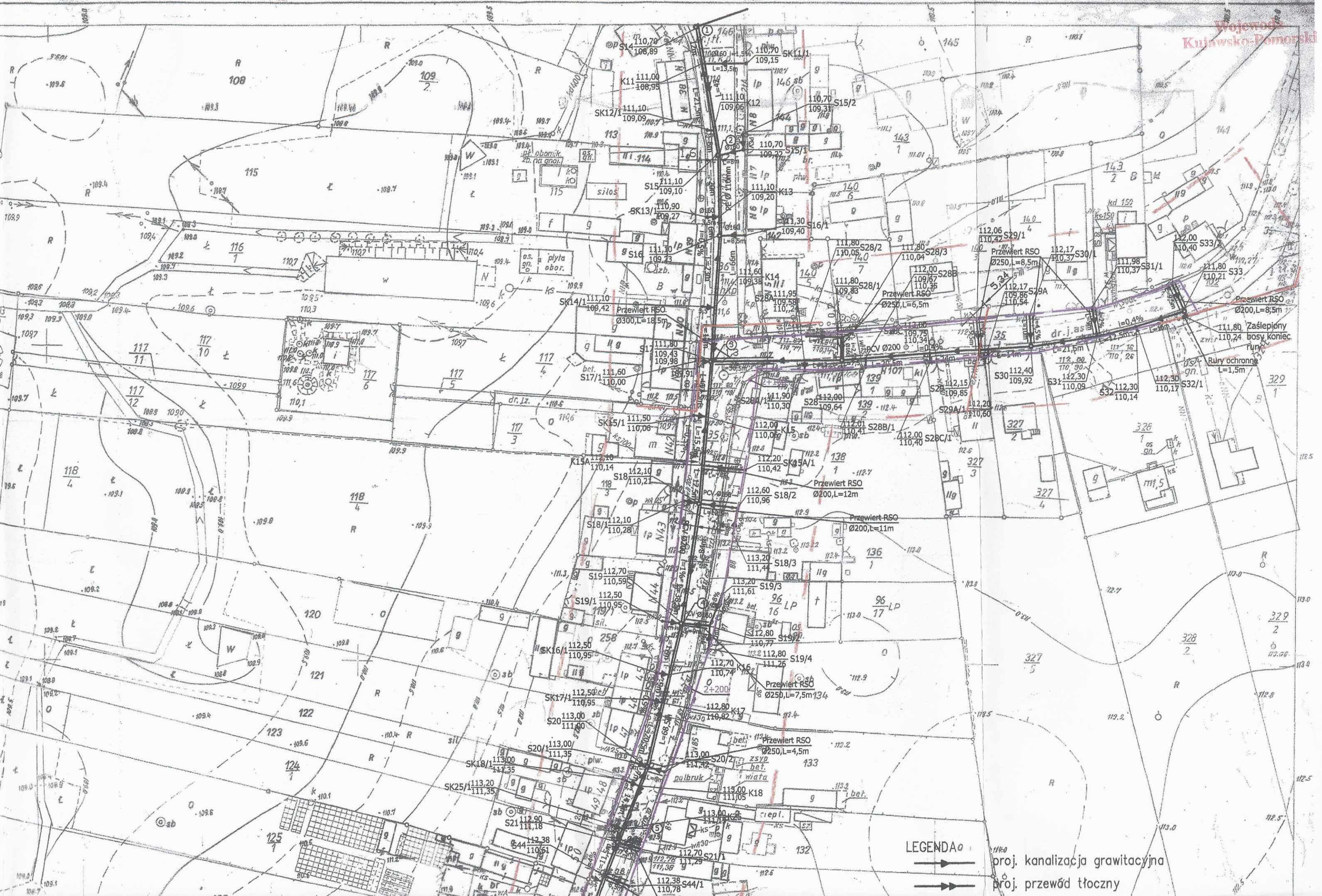
- proj. kanalizacja grawitacyjna
- proj. przewód tłoczny
- - - - - proj. 2x(YKY 5x6) – zasilanie pomp
- proj. rura DVR 75 dla kabli sterown.

proj. 2x(YKY 4x6) – zasilanie pomp  
 proj. rura DVR 75 dla kabli sterown.


potwierdzam zgodność kserokopii z oryginałem  
 data 10.12.2015  
 podpis .....  
 za zgodność kserokopii z oryginałem  
 18.12.2015  
 data

Wojewódzkie Przedsiębiorstwo Geodezyjno-Gospodarki Komunalnej  
 w Bydgoszczy, Pl. Zjednoczenia 4  
 Kierownik Robót  
 mgr. inż. Ryszard Głogowski  
 Dyrektor

EKOSAN – PROJEKT Pracownia Projektowa Bydgoszcz		Poświadczam, że niniejszy dokument został opracowany w wyniku prac geodezyjnych i kartograficznych, których rezultaty zawiera operat techniczny wpisany do ewidencji materiałów państwowego zasobu geodezyjnego i kartograficznego.
Investor	GMINA WĘCBOREK ul. Mickiewicza 22, 89-410 Węcborek	Plan prowadzący państwowy zasób geodezyjny i kartograficzny STAROSTA SEPOLEŃSKI
Obiekt	BUDOWA KANALIZACJI SANITARNEJ W M. RUNOWO KRAJEŃSKIE	



LEGENDA



proj. kanalizacja grawitacyjna  
proj. przewód tłoczny



- LEGENDA**
- proj. kanalizacja grawitacyjna
  - proj. przewód tłoczny
  - proj. 2x(YKY 5x6) – zasilanie pomp
  - proj. rura DVR 75 dla kabli sterown.
  - granica obszaru proj.kanalizacji dotyczący pozwolenia na drogi wojewódzkie
  - linia kablowa

Potwierdzam zgodność kserokopii z oryginałem  
 data 10.12.2015  
 podpis

<b>EKOSAN – PROJEKT</b> Pracownia Projektowa Bydgoszcz			
Inwestor		GMINA WIĘCIBORK ul. Mickiewicza 22, 89-410 Więcbork	
Obiekt BUDOWA KANALIZACJI SANITARNEJ W M. RUNOWO KRAJEŃSKIE			
Treść rysunku PLAN SYTUACYJNO-WYSOKOŚCIOWY			Nr rysunku 2
Skala 1:1000	Branża SANITARNA	Data 05.2014	Adres RUNOWO KRAJ. Gmina wiecibork
Autor projektu dr inż. Andrzej Frydryszak Nr upr.wbud. GPKG-I-7342-38/96 członek K-PO IIB nr KUP/IS/0516/01		Sprawdzający mgr inż. Tomasz Gac Nr upr.wbud. KUP/0051/POOS/11 członek K-PO IIB nr KUP/IS/0115/11	
Branża elektryczna: mgr inż. Wiesław Szymańczak nr uprawnień bud. UAN-KZ-7210-109/86 członek KUP/OIB nr KUP/IE/0251/03			

<b>MAPA DO CELÓW PROJEKTOWYCH</b>		
Numer kancelaryjny zgłoszenia:		GN.6640.126.2015
Jednostka ewidencyjna	Identyfikator TERYT	041304_5
	Nazwa	Więcbork
Obręb ewidencyjny	Identyfikator TERYT	0012
	Nazwa	Runowo Kraj.
Skala mapy	1:1000	
Geodezyjny układ współrzędnych	prostokątnych płaskich	Lokalny „Gniezno”
	układ wysokościowy	Kronstadt60
Oznaczenie granic obszaru, który był przedmiotem aktualizacji		
Data opracowania mapy	12.02.2015	
<b>USŁUGI GEODEZYJNE</b> Grzegorz HYS ul. Kościuszki 28. 89-400 Sępólno Kr. tel./fax 52 388 26 74, tel. 608 679 954 nazwa wykonawcy NIP 555-117-75-47		
Nie wyklucza się istnienia w terenie również urządzeń podziemnych ułożonych a nie zgłoszonych do inwentaryzacji geodezyjnej.		Wykonanie niniejszej mapy nie było poprzedzone ustaleniami dotyczącymi ewentualnych służebności gruntowych obciążających grunty położone w granicach projektowanej inwestycji budowlanej.

**KOPIA**

za zgodność kserokopii z oryginałem  
 10.12.2015

Zmiany

Wojewódzkie Przedsiębiorstwo Geodezyjne Gospodarki Komunalnej  
 w Bydgoszczy, Pl. Zjednoczenia 4

Kierownik Robót  
 mgr inż. Ryszard Cieszyński  
 St. insp. K. T.  
 Bydgoszcz



Rys.2A

1	
3	4
5	

Poświadczam się, że niniejszy dokument został opracowany w wyniku prac geodezyjnych i kartograficznych, których rezultaty zawiera operat techniczny wpisany do ewidencji materiałów państwowego zasobu geodezyjnego i kartograficznego	
Organ prowadzący państwowy zasób geodezyjny i kartograficzny	STAROSTA SĘPOLEŃSKI
Identyfikator ewidencyjny materiału zasobu - operatu technicznego	P.0413.20.15.154
Data wpisania operatu technicznego	10.12.2015





### Mapa sytuacyjno wysokościowa 1:1000

- Osnowa: *poligonizacja IV kl z 1928 r., niwelacja IV. kl poziom odniesienia Kronsztadt wykonana przez WPGGK w Bydgoszczy w 1972 r.*
- Pomiar: *sył. wys. wykonano metodą bezpośrednią, przez WPGGK w Bydgoszczy w 1972 r.*
- Mapa: *siatka kwadratów naniesiona koordynatografem, sytuacja i rzeźba ręcznie wykonana przez WPGGK w Bydgoszczy w 1972 r.*

1		
3	1	4
5		


bydgoskie  
Sępólno  
Runowo Krajeńskie

**wieś Runowo**

Wojewódzkie Przedsiębiorstwo Geodezyjne Gospol  
w Bydgoszczy, Pl. Zjednoczenia

Kierownik Robót

*[Signature]*  
mgr. inż. Ryszard Cieszyński

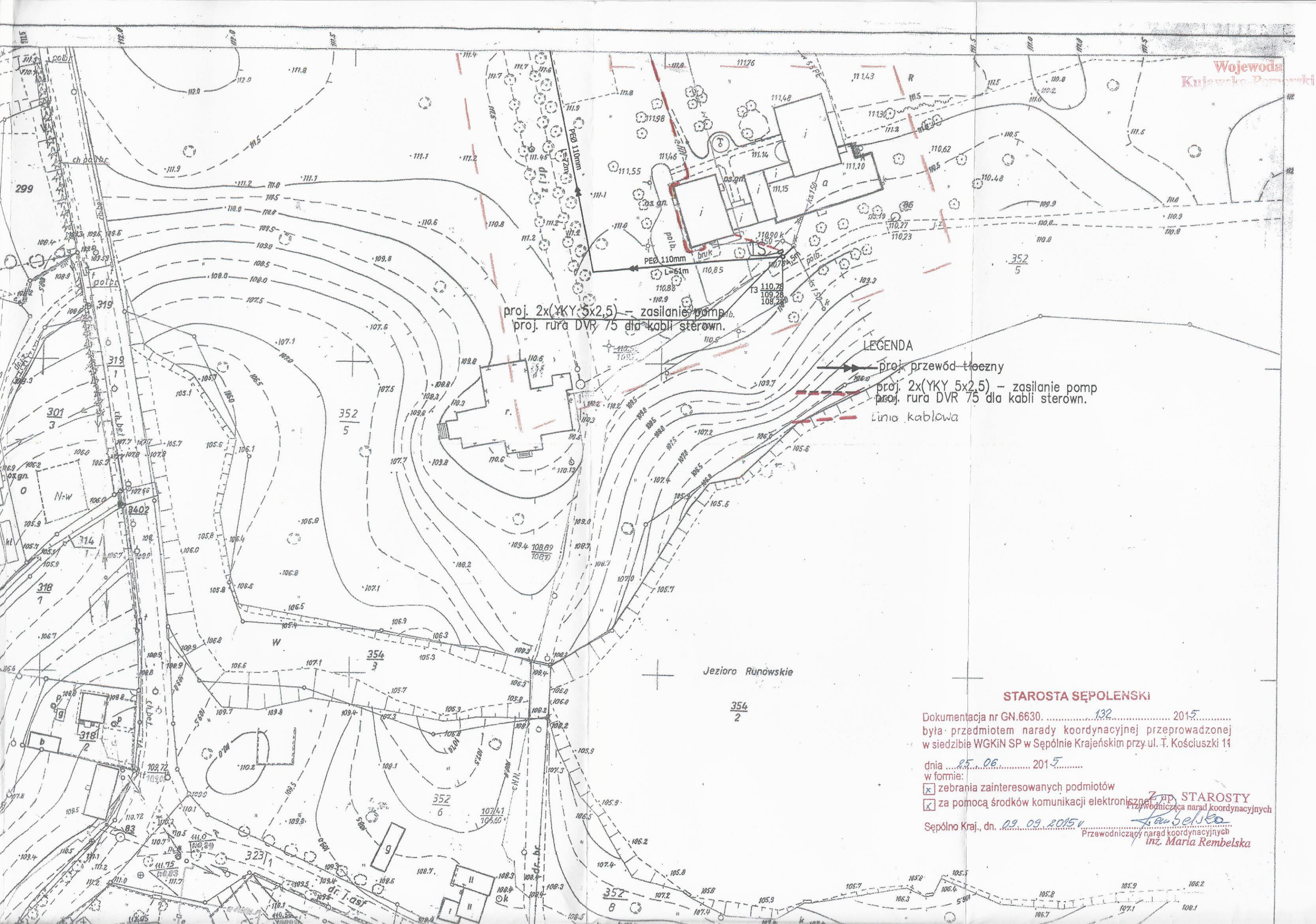


St. Insp. K. T.

*[Signature]*  
Piotr Małczarek





Bydgoszcz, dnia...  
Nr...





proj. 2x(YKY 5x2,5) - zasilanie pomp  
proj. rura DVR 75 dla kabli sterown.

LEGENDA

-  proj. przewód tluszczny
-  proj. 2x(YKY 5x2,5) - zasilanie pomp
-  proj. rura DVR 75 dla kabli sterown.
-  linia kablowa

STAROSTA SEPOLENSKI

Dokumentacja nr GN.6630. .... 132 ..... 2015  
była przedmiotem narady koordynacyjnej przeprowadzonej  
w siedzibie WGKIN SP w Sepólnie Krajeńskim przy ul. T. Kościuszki 11

dnia .... 25. 06 ..... 2015 .....  
w formie:

- zebrania zainteresowanych podmiotów
  - za pomocą środków komunikacji elektronicznej
- Sepólno Kraj., dn. 09. 09. 2015
- Przewodnicząca narad koordynacyjnych*  
*Przewodnicząca narad koordynacyjnych*  
*inż. Maria Rembelska*

Potwierdzam zgodność kserokopii z oryginałem

data 18.12.2015  
 podpis



**EKOSAN - PROJEKT**  
 Pracownia Projektowa Bydgoszcz

Inwestor: GMINA WIECIBORK  
 ul. Mickiewicza 22, 89-410 Węcbork

Objekt: BUDOWA KANALIZACJI SANITARNEJ W M. RUNOWO KRAJEŃSKIE

Treść rysunku: PLAN SYTUACYJNO-WYSOKOŚCIOWY

Nr rysunku: 3

Skala: 1:1000  
 Branża: SANITARNA  
 Data: 05.2015  
 Adres: RUNOWO KRAJ. Gmina wiecibork

Autor projektu: mgr inż. Andrzej Frydryszak  
 Nr upraw.bud. GPKG-1-7342-39/96  
 członek K-PO IIB nr KUP/IS/0516/01

Sprawdzający: mgr inż. Tomasz Gac  
 Nr upraw.bud. KUP/0051/POOS/11  
 członek K-PO IIB nr KUP/IS/0115/11

Branża elektryczna:  
 mgr inż. Wiesław Szymańczak  
 nr uprawnień bud. UAN-KZ-7240-109/86  
 członek KOPOLIB nr KUP/IE/0251/03

mgr inż. Wiesław Szymańczak  
 Uprawnienia do projektowania  
 w zakresie inżynierii technicznych  
 specjalność inżynieria geodezyjna

**MAPA DO CEŁÓW PROJEKTOWYCH**

Numer kancelaryjny zgłoszenia:		GN.6640.126.2015
Jednostka ewidencyjna	Identyfikator TERYT	041304_5
	Nazwa	Węcbork
Obręb ewidencyjny	Identyfikator TERYT	0012
	Nazwa	Runowo Kraj.
Skala mapy		1:1000
Geodezyjny układ współrzędnych	prostokątnych płaskich	Lokalny "Gniezno"
	układ wysokościowy	Kronsztadt60
Oznaczenie granic obszaru, który był przedmiotem aktualizacji		---
Data opracowania mapy		12.02.2015
<p><b>USŁUGI GEODEZYJNE</b>                  Grzegorz HYS                  ul. Kościuszki 28, 89-400 Sępólno Kr.                  tel./fax 52 388-26-74, tel. 608 679 954                  nazwa wykonawcy NIP 559-117-75-47</p>		
<p>Nie wyklucza się istnienia w terenie również urządzeń podziemnych ułożonych a nie zgłoszonych do inwentaryzacji geodezyjnej.</p>		<p>Wykonanie niniejszej mapy nie było poprzedzone ustaleniami dotyczącymi ewentualnych służebności gruntowych obciążających grunty położone w granicach projektowanej inwestycji budowlanej.</p>

**KOPIA**

za zgodność kserokopii z oryginałem  
 18.12.2015

Wojewódzkie Przedsiębiorstwo Geodezyjne Gospodarki Komunalnej w Bydgoszczy, Pl. Zjednoczenia 4

Kierownik Robót  
 mgr inż. Ryszard Cieszyński

Dyrektor  
 mgr inż. Eryk Węgieł

Bydgoszcz  
 dnia 17.12.2015 r.  
 Nr Ks. rob. 306/10.

St. Insp. K. T.  
 Piotr Majcherek

3	
5	6
7	

Zmiany

Poświadczam, że niniejszy dokument został opracowany w wyniku prac geodezyjnych i kartograficznych, których rezultaty zawiera operat techniczny wpisany do ewidencji materiałów państwowego zasobu geodezyjnego i kartograficznego

Organ prowadzący państwowy zasob geodezyjny i kartograficzny	STAROSTA SĘPOLEŃSKI
Identyfikator ewidencyjny materiału zasobu - operatu technicznego	P.0413.20.15.157
Data wpisania operatu technicznego do ewidencji materiałów zasobu	23.02.2015
Imię, nazwisko i podpis osoby reprezentującej organ	St. Insp. STAROSTY Hanna Nikel Inspektor