



WZPŁYNEŁO 53  
Urząd Miejski w Więcborku  
Sekretariat  
29. KWI. 2019  
Nr rej. .... 3902  
Ilość zł: .....  
Podpis ..... *Dobła*

Orange Polska S.A.  
Domena Hurt  
Zarządzanie Zasobami Sieci i IT  
Dział Zarządzania Zasobami Infrastruktury  
i Obsługi Klienta w Olsztynie  
Adres do korespondencji:  
ul. Chodkiewicza 61, 85-667 Bydgoszcz

Gmina Więcbork  
ul. Mickiewicza 22  
89 - 410 Więcbork

Bydgoszcz, dnia 25 kwiecień 2019r.

Numer pisma: 20259/TTISIOU/P/2019

**Temat:** projekt przebudowy drogi gminnej 020217C na odcinku Zabartowo - Puszcza o długości 1000m.

Szanowni Państwo,

informujemy, że uzgadniamy przedstawiony projekt przebudowy drogi gminnej 020217C na działce nr 252/1 w m. Runowo Krajeńskie i działce nr 38, gmina Więcbork.

Przy realizacji procesu budowy wymagane jest spełnienie następujących uwarunkowań, które są integralną częścią uzgodnienia:

1. Wykonawca jest zobowiązany zgłosić do ORANGE POLSKA S.A. prace w strefie sieci telekomunikacyjnej min. na 14 dni przed przystąpieniem do robót, powołując się na numer przedmiotowego pisma. Tryb i zasady zgłoszenia prac oraz wystąpienia o nadzór właścicielski dostępne są na stronie: [www.orange.pl/wniosekonadzor](http://www.orange.pl/wniosekonadzor). Wykonywanie prac na sieci ORANGE POLSKA S.A. bez zgłoszenia i nadzoru właścicielskiego jest naruszeniem własności ORANGE POLSKA S.A. i będzie zgłaszane organom ścigania. Zgłoszenie/Wniosek o nadzór właścicielski można przesłać ze strony [www.orange.pl/wniosekonadzor](http://www.orange.pl/wniosekonadzor) lub kierować na adres:

ORANGE POLSKA S.A.  
Obsługa Techniczna Klienta w Olsztynie  
Wydział Utrzymania Usług i Infrastruktury  
ul. Chodkiewicza 61  
85 – 667 Bydgoszcz

Powiadomienie powinno zawierać nazwę i adres wykonawcy prac oraz telefon kontaktowy.

2. Roboty budowlano – montażowe w obrębie sieci telekomunikacyjnej wykonywać zgodnie z normami i przepisami obowiązującymi w budownictwie łączności ręcznie i pod nadzorem upoważnionego przedstawiciela ORANGE POLSKA S.A. Dostarczanie i Serwis Usług Obsługi Technicznej Klienta w Bydgoszczy;
3. Informujemy, że w obszarze działań inwestycyjnych mogą znajdować się elementy infrastruktury telekomunikacyjnej (kable szafy, puszkki) będące pod **napięciem niebezpiecznym**. Elementy te oznaczone są przywieszkami koloru czerwonego, zawierającymi informację o występowaniu napięcia niebezpiecznego. W dokumentacji projektowej należy umieścić Informację o możliwości występowania na trasie/w relacji

projektowanego zasobu, elementów infrastruktury z napięciami niebezpiecznymi i konieczności zachowania szczególnych środków ostrożności podczas pracy na/w zbliżeniu z nimi.

Osoby przystępujące do wykonywania prac na tak oznakowanych elementach infrastruktury w których występują napięcia niebezpieczne, powinny posiadać aktualne uprawnienia SEP (E) oraz zobowiązane są do przestrzegania Instrukcji BHP.

4. Lokalizację podziemnych urządzeń telekomunikacyjnych w terenie należy potwierdzić za pomocą przekopów kontrolnych, a w przypadku odkrycia w trakcie robót ziemnych urządzeń nienaniesionych na planie należy je zabezpieczyć na koszt inwestora i powiadomić przedstawiciela ORANGE POLSKA S.A. Dostarczanie i Serwis Usług Obsługi Technicznej Klienta w Bydgoszczy oraz inspektora nadzoru;  
Ustala się 2-metrową strefę ochronną z każdej strony naszych urządzeń. W strefie ochronnej prace należy prowadzić ręcznie;
5. W strefie projektowanych wykopów kanalizację telefoniczną zabezpieczyć przed uszkodzeniem zgodnie z przedstawionym rozwiązaniem technicznym. Dodatkowe szczegóły zabezpieczenia ustalić na roboczo z naszym przedstawicielem. Koszty zabezpieczenia ponosi naruszający stan istniejący;
6. W przypadku zmiany rzędnych terenu należy wyregulować poziom ram studni do projektowanej niwelety. Zachować normatywne przykrycie uzbrojenia teletechnicznego. Koszty zabezpieczenia ponosi naruszający stan istniejący;
7. Miejsca zbliżeń i skrzyżowań oraz elementy zanikowe sieci telekomunikacyjnej przed ich zasypaniem podlegają obowiązkowi zgłoszenia pracownikowi sprawującemu w imieniu Orange Polska nadzór nad realizowanymi pracami;
8. Po zakończeniu prac inwestor jest zobowiązany do pisemnego zgłoszenia z 14-dniowym wyprzedzeniem na adres podany w punkcie 1 niniejszego pisma – wykonane zadanie do odbioru technicznego w zakresie miejsc kolizyjnych z sieciami teletechnicznymi oraz otrzymania pisemnej akceptacji w formie protokołu odbioru lub notatki służbowej.
9. W przypadku uszkodzenia lub kradzieży infrastruktury teletechnicznej, w szczególności w wyniku niedotrzymania wymagań i warunków określonych w niniejszym dokumencie, ORANGE POLSKA S.A., obciąży sprawcę pełnymi kosztami naprawy oraz odszkodowaniem za straty związane między innymi z wypłaconymi bonifikatami i karami wynikającymi z zawartych przez ORANGE POLSKA S.A. umów z klientami, a także innymi karami administracyjnymi.  
Łączna wysokość roszczeń ORANGE POLSKA S.A w stosunku do sprawcy uszkodzenia może sięgać nawet kwoty kilkuset tysięcy złotych polskich;
10. Niniejsze uzgodnienie ważne jest jeden rok od daty jego wydania.  
Za powyższe uzgodnienie zostanie pobrana opłata wg aktualnego cennika. Należność należy uregulować w terminie określonym na fakturze VAT, która zostanie przesłana odrębną korespondencją.  
ORANGE POLSKA S.A. Dział Zarządzania Zasobami Infrastruktury i Obsługi Klienta w Olsztynie otrzymał do celów służbowych 2 komplety planów z przedmiotowego uzgodnienia.

Z poważaniem

Mirosław Szymczak

**Starszy Specjalista ds. Zasobów Infrastruktury**

Załącznik:

1.Plany – 3 szt.

**PLAN LOKALIZACJI INWESTYCJI**

**NAZWA INWESTYCJI:** „Przebudowa drogi gminnej nr 020217C na odcinku Zabartowo - Puszcza”.

**INWESTOR:** Gmina Więcbork ul. Mickiewicza 22, 89 - 410 Więcbork

**LOKALIZACJA:** km 0+647,88 do km 1+649,56;  
dz. nr ew. 252/1 obręb Runowo Kraj., dz.nr ew. 38 ob. Zabartowo;  
gm. Więcbork, powiat sępoleński, woj. kujawsko - pomorskie;

SKALA 1:1000

OPRACOWAŁ:

**KIEROWNIK**  
Kierownik Inwestycji, Planowania  
Przestrzennego i Gospodarki Nieruchomościami

mgr inż. Michał Bąk

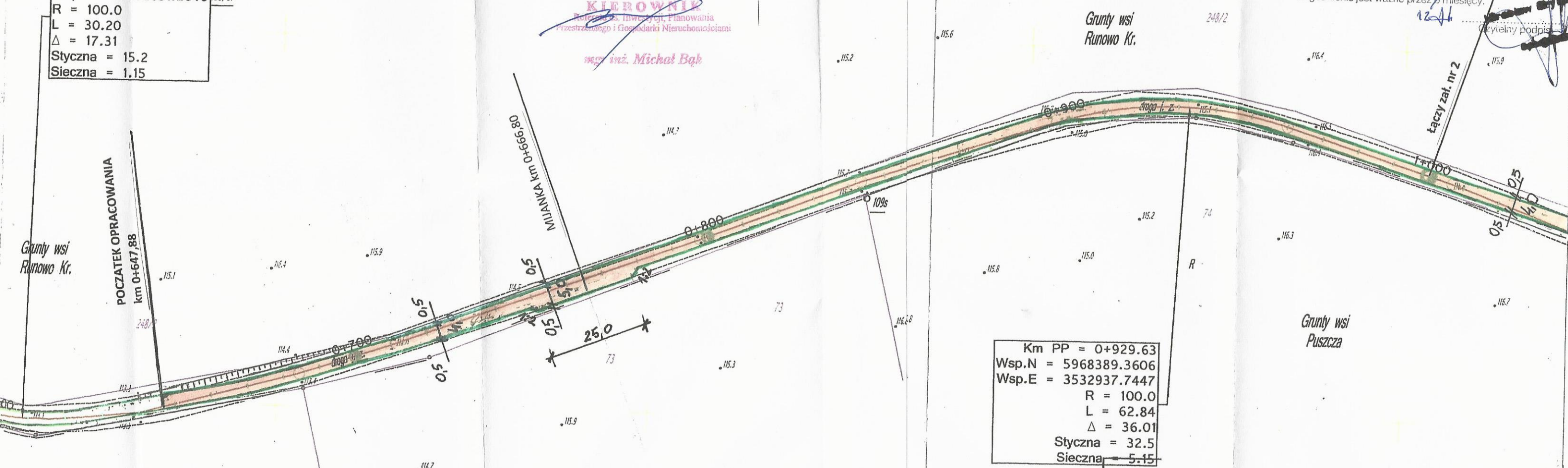
Km PP = 0+608.05
Wsp.N = 5968294.1614
Wsp.E = 3532631.2646 553/87
R = 100.0
L = 30.20
Δ = 17.31
Styczna = 15.2
Sieczna = 1.15

Orange Polska  
Zarządanie Zasobami Sieci i IT  
Dział Zarządzania Zasobami Infrastruktury  
i Obsługi Klienta w Olsztynie  
ul. Marszałka J. Piłsudskiego 63a  
10-449 Olsztyn

Nr uzgodnienia: 20259, dnia: 25.04.2019.  
Informujemy, że na obszarze objętym opracowaniem istnieje prawdopodobieństwo występowania niezainwentaryzowanych urządzeń teletechnicznych. Jeżeli w trakcie wizji lokalnej, zostaną stwierdzone różnice pomiędzy danymi otrzymanymi z OPL a stanem w terenie, należy niezwłocznie zgłosić do Orange i uzgodnić z właścicielem urządzeń teletechnicznych (sieci) oraz ująć w projekcie zamierzeń. Uzgodnienie jest ważne przez 6 miesięcy.

Łączy zał. nr 2

czytelny podpis



Km PP = 0+929.63
Wsp.N = 5968389.3606
Wsp.E = 3532937.7447
R = 100.0
L = 62.84
Δ = 36.01
Styczna = 32.5
Sieczna = 5.15

**OZNACZENIA:**

- Proj. nawierzchnia z betonu asfaltowego
- Proj. pobocze - tłuczeń

**PLAN LOKALIZACJI INWESTYCJI**

**NAZWA INWESTYCJI:** „Przebudowa drogi gminnej nr 020217C na odcinku Zabartowo - Puszcza”.


**INWESTOR:** Gmina Więcbork ul. Mickiewicza 22, 89 - 410 Więcbork

**LOKALIZACJA:** km 0+647,88 do km 1+649,56;  
dz. nr ew. 252/1 obręb Runowo Kraj., dz.nr ew. 38 ob. Zabartowo;  
gm. Więcbork, powiat sępoleński, woj. kujawsko - pomorskie;

SKALA 1:1000

OPRACOWAŁ:

*Referat o*  
*Przebiegu*  
*Magistrali*



**OZNACZENIA:**

- Proj. nawierzchnia z betonu asfaltowego
- Proj. pobocze - tłuczeń

**PLAN LOKALIZACJI INWESTYCJI**

**NAZWA INWESTYCJI:** „Przebudowa drogi gminnej nr 020217C na odcinku Zabartowo - Puszcza”.

**INWESTOR:** Gmina Więcbork ul. Mickiewicza 22, 89 - 410 Więcbork

**LOKALIZACJA:** km 0+647,88 do km 1+649,56;  
dz. nr ew. 252/1 obręb Runowo Kraj., dz.nr ew. 38 ob. Zabartowo;  
gm. Więcbork, powiat sępoleński, woj. kujawsko - pomorskie;

SKALA 1:1000

OPRACOWAŁ:

*Referat o*  
*Przebudowa drogi gminnej*  
*mgr inż. Michał B...*

Orange Polska  
Zarządzanie Zasobami Sieci i IT  
Dział Zarządzania Zasobami Infrastruktury  
i Obsługi Klienta w Olsztynie  
Al. Marszałka J. Piłsudskiego 63a  
10-449 Olsztyn

Nr uzgodnienia... 20259..., dnia 25.04.2019.  
Informujemy, że na obszarze objętym opracowaniem istnieje prawdopodobieństwo występowania niezainventaryzowanych urządzeń teletechnicznych. Jeżeli w trakcie wizji lokalnej, zostaną stwierdzone różnice pomiędzy danymi otrzymanymi z OPL a stanem w terenie, należy je niezwłocznie zgłosić do Orange i uzgodnić z właścicielem urządzeń teletechnicznych (sieci) oraz ująć w projekcie zamierzeń. Uzgodnienie jest ważne przez 6 miesięcy.

1241  
Czytelny podpis



**OZNACZENIA:**

- Proj. nawierzchnia z betonu asfaltowego
- Proj. pobocze - tłuczeń

Łączy zał. nr 3

## PLAN LOKALIZACJI INWESTYCJI

NAZWA INWESTYCJI: „Przebudowa drogi gminnej nr 020217C na odcinku Zabartowo - Puszcza”.

INWESTOR: Gmina Więcbork ul. Mickiewicza 22, 89 - 410 Więcbork

LOKALIZACJA: km 0+647,88 do km 1+649,56;

dz. nr ew. 252/1 obręb Runowo Kraj., dz.nr ew. 38 ob. Zabartowo;  
gm. Więcbork, powiat sępoleński, woj. kujawsko - pomorskie;

SKALA 1:1000

OPRACOWAŁ:

KIEROWNIK  
Referatu ds. Inwestycji, Planowania  
Przestrzennego i Gospodarki Nieruchomościami

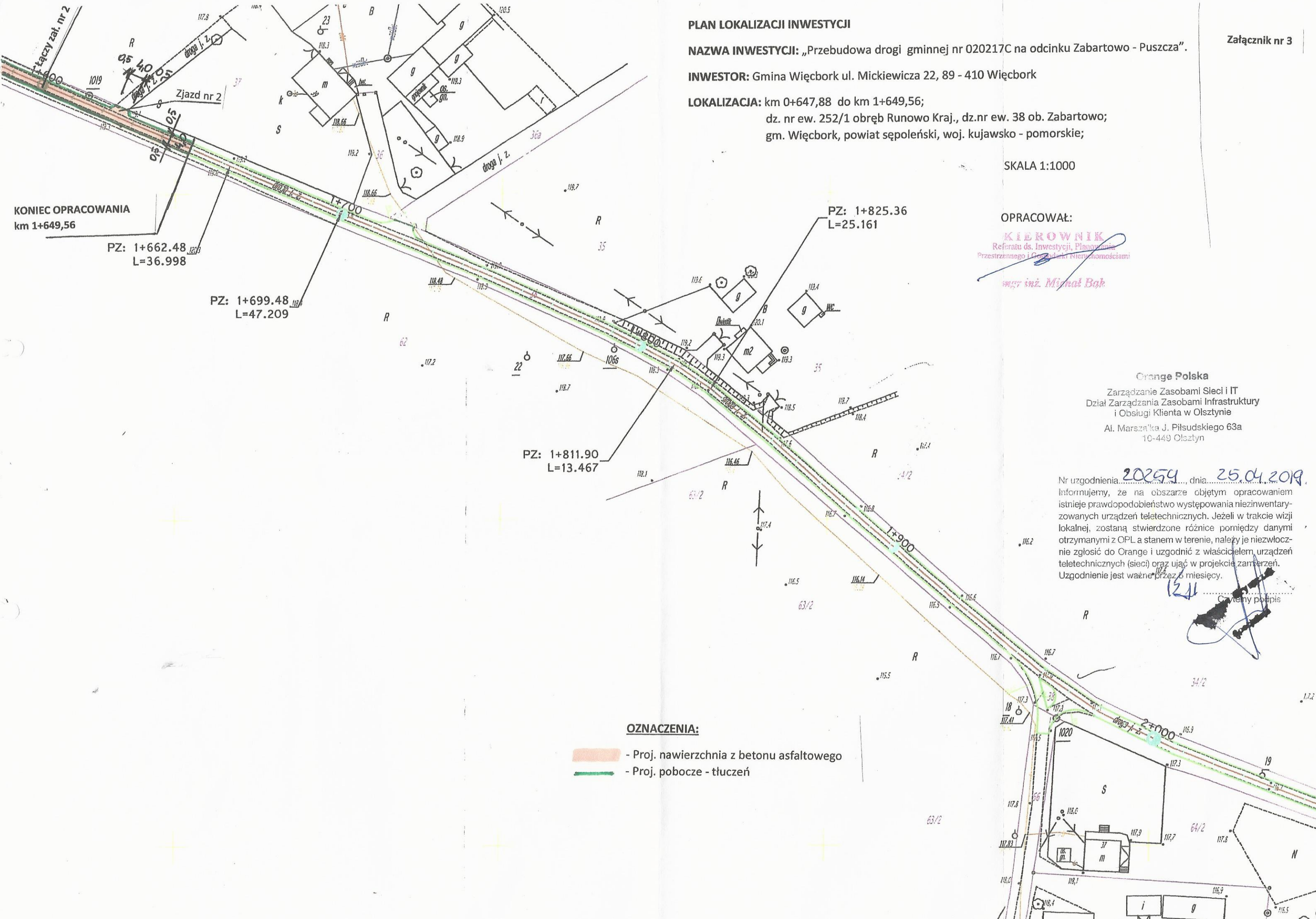
mgr inż. Mignat Bak

Orange Polska

Zarządzanie Zasobami Sieci i IT  
Dział Zarządzania Zasobami Infrastruktury  
i Obsługi Klienta w OlsztynieAl. Marszałka J. Piłsudskiego 63a  
10-449 Olsztyn

Nr uzgodnienia... 20254... dnia 25.04.2019.  
Informujemy, że na obszarze objętym opracowaniem istnieje prawdopodobieństwo występowania niezainwentaryzowanych urządzeń teletechnicznych. Jeżeli w trakcie wizji lokalnej, zostaną stwierdzone różnice pomiędzy danymi otrzymanymi z OPL a stanem w terenie, należy je niezwłocznie zgłosić do Orange i uzgodnić z właścicielem urządzeń teletechnicznych (sieci) oraz ująć w projekcie zamierzeń. Uzgodnienie jest ważne przez 6 miesięcy.

Czynny podpis



## OZNACZENIA:

- Proj. nawierzchnia z betonu asfaltowego
- Proj. pobocze - tłuczeń

### PLAN LOKALIZACJI INWESTYCJI

**NAZWA INWESTYCJI:** „Przebudowa drogi gminnej nr 020217C na odcinku Zabartowo - Puszcza”.

**INWESTOR:** Gmina Więcbork ul. Mickiewicza 22, 89 - 410 Więcbork

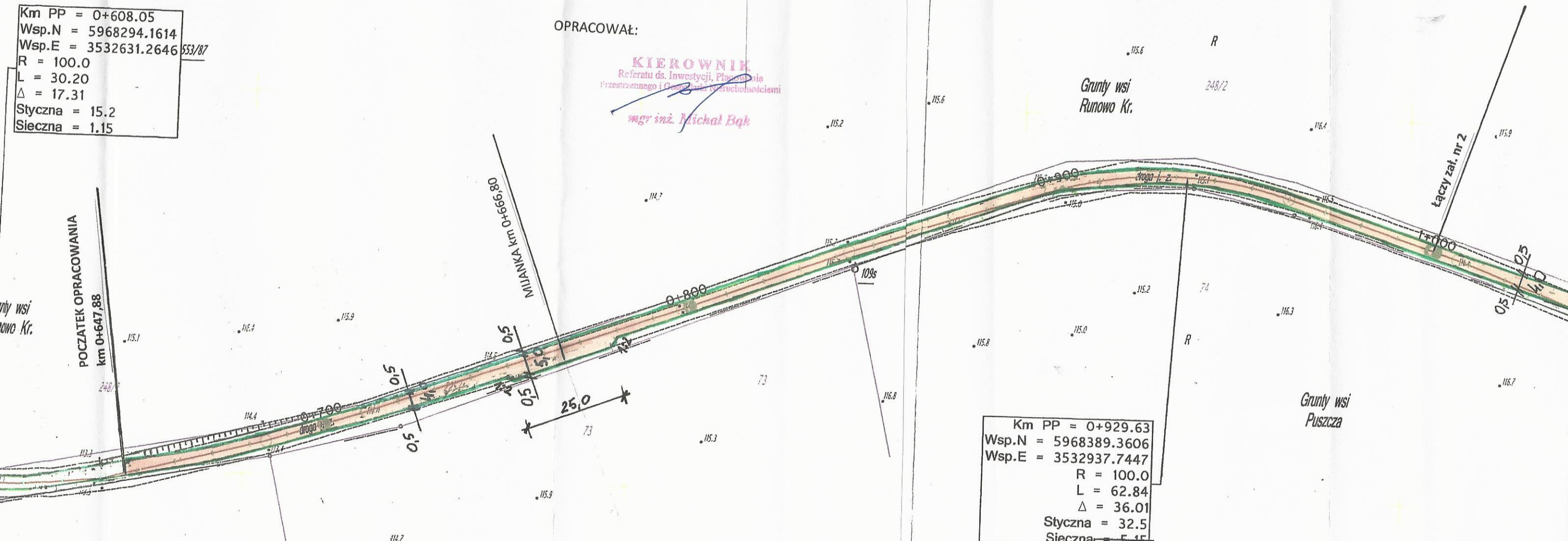
**LOKALIZACJA:** km 0+647,88 do km 1+649,56;  
dz. nr ew. 252/1 obręb Runowo Kraj., dz.nr ew. 38 ob. Zabartowo;  
gm. Więcbork, powiat sępoleński, woj. kujawsko - pomorskie;

SKALA 1:1000

OPRACOWAŁ:

**KIEROWNIK**  
Referatu ds. Inwestycji, Planowania  
Przestrzennego i Gospodarki Wzrostowością  
*mgr inż. Michał Bąk*

Km PP = 0+608.05  
Wsp.N = 5968294.1614  
Wsp.E = 3532631.2646 553/87  
R = 100.0  
L = 30.20  
 $\Delta$  = 17.31  
Styczna = 15.2  
Sieczna = 1.15



Km PP = 0+929.63  
Wsp.N = 5968389.3606  
Wsp.E = 3532937.7447  
R = 100.0  
L = 62.84  
 $\Delta$  = 36.01  
Styczna = 32.5  
Sieczna = 5.15

- OZNACZENIA:**
- Proj. nawierzchnia z betonu asfaltowego
  - Proj. pobocze - tłuczeń

Zakład Gospodarki Komunalnej  
Spółka z o.o.

ul. Pocztowa 2, 89-410 Więcbork  
tel. 389 70 10 fax 389 71 78

Uzgodniono bez uwag.  
02.04.2019  
(zał. Nr 1 - N2)  
Piotr Lukawski  
Kierownik  
wodociągów i ciepłownictwa

**PLAN LOKALIZACJI INWESTYCJI**

**NAZWA INWESTYCJI:** „Przebudowa drogi gminnej nr 020217C na odcinku Zabartowo - Puszcza”.


**INWESTOR:** Gmina Więcbork ul. Mickiewicza 22, 89 - 410 Więcbork

**LOKALIZACJA:** km 0+647,88 do km 1+649,56;  
dz. nr ew. 252/1 obręb Runowo Kraj., dz.nr ew. 38 ob. Zabartowo;  
gm. Więcbork, powiat sępoleński, woj. kujawsko - pomorskie;

SKALA 1:1000

OPRACOWAŁ:

**KIEROWNIK**  
Referatu ds. Inwestycji, Planowania  
Przestrzennego i Gospodarki Nieruchomościami  
*mgr inż. Michał Bąk*



**OZNACZENIA:**

- Proj. nawierzchnia z betonu asfaltowego
- Proj. pobocze - tłuczeń



**PLAN LOKALIZACJI INWESTYCJI**

**NAZWA INWESTYCJI:** „Przebudowa drogi gminnej nr 020217C na odcinku Zabartowo - Puszcza”.

**INWESTOR:** Gmina Więcbork ul. Mickiewicza 22, 89 - 410 Więcbork

**LOKALIZACJA:** km 0+647,88 do km 1+649,56;  
dz. nr ew. 252/1 obręb Runowo Kraj., dz.nr ew. 38 ob. Zabartowo;  
gm. Więcbork, powiat sępoleński, woj. kujawsko - pomorskie;

SKALA 1:1000

OPRACOWAŁ:

**KIEROWNIK**  
Referatu ds. Inwestycji, Planowania  
Przestrzennego i Gospodarki Nieruchomościami  
*mgr inż. Michał Bąk*



**OZNACZENIA:**

- Proj. nawierzchnia z betonu asfaltowego
- Proj. pobocze - tłuczeń

PLAN LOKALIZACJI INWESTYCJI

NAZWA INWESTYCJI: „Przebudowa drogi gminnej nr 020217C na odcinku Zabartowo - Puszcza”.

INWESTOR: Gmina Więcbork ul. Mickiewicza 22, 89 - 410 Więcbork

LOKALIZACJA: km 0+647,88 do km 1+649,56;  
dz. nr ew. 252/1 obręb Runowo Kraj., dz.nr ew. 38 ob. Zabartowo;  
gm. Więcbork, powiat sępoleński, woj. kujawsko - pomorskie;

SKALA 1:1000

OPRACOWAŁ:

**KIEROWNIK**  
Referatu ds. Inwestycji, Planowania  
Przestrzennego i Współpracy z Buraczościami

*mgr inż. Michał Bań*

KONIEC OPRACOWANIA  
km 1+649,56

PZ: 1+662.48  
L=36.998

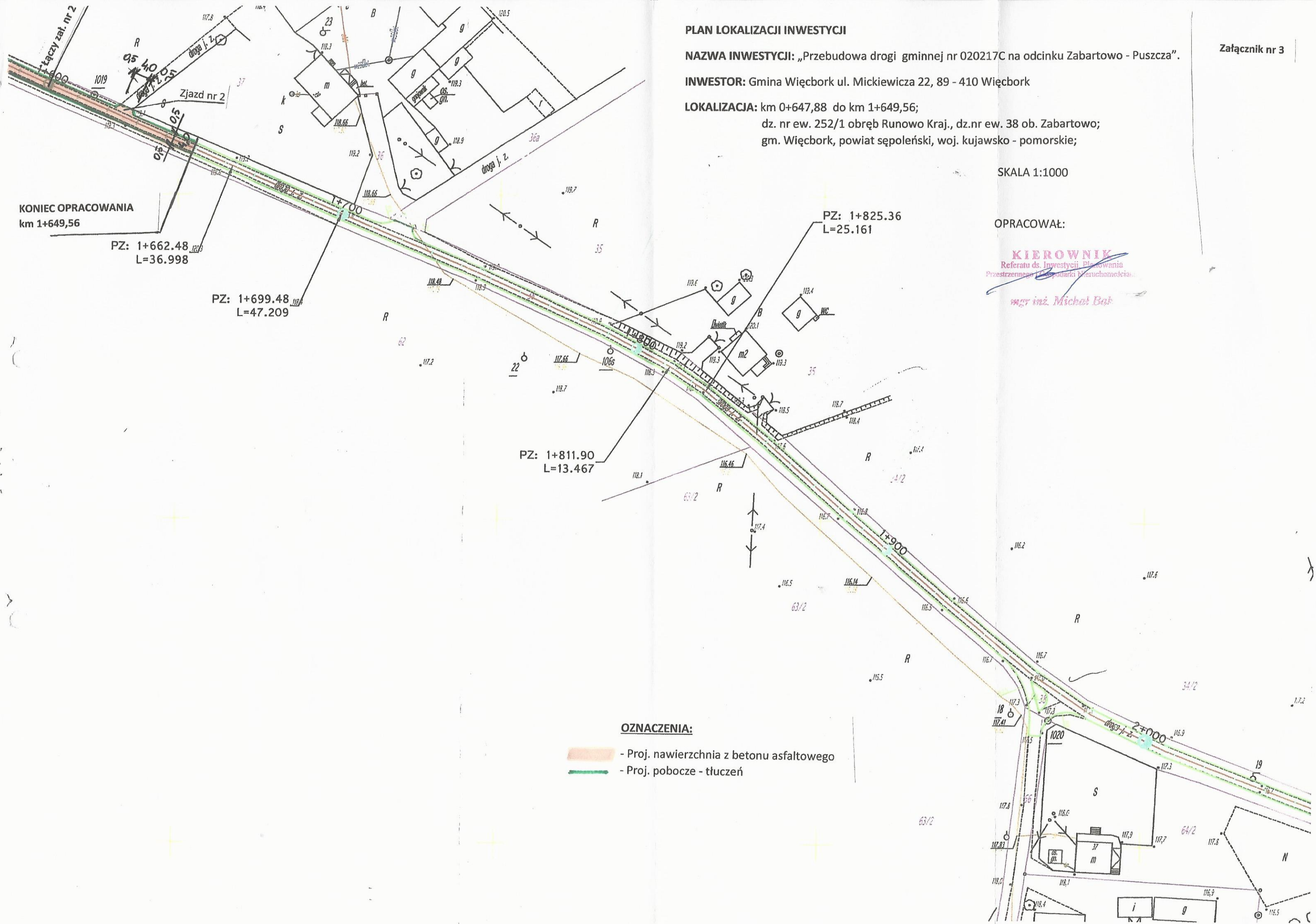
PZ: 1+699.48  
L=47.209

PZ: 1+825.36  
L=25.161

PZ: 1+811.90  
L=13.467

**OZNACZENIA:**

- Proj. nawierzchnia z betonu asfaltowego
- Proj. pobocze - tłuczeń



OD1/SU/WEO17E102760  
K1900183268

**WPLYNEŁO**

Urząd Miejski w Więcborku  
Sekretariat

**10. MAJ. 2019**

Nr rej. .... 4224

Ilość zał. ....

Podpis .... Bzdub

Bydgoszcz 02.05.2019 r.

Urząd Miejski w Więcborku  
ul. Mickiewicza 18  
89-410 Więcbork

Dotyczy budowy drogi gminnej nr 020217C

W odpowiedzi na pismo SB.671.25.2015 dotyczące budowy odcinka drogi gminnej Zabartowo - Puszcza w skrzyżowaniu z linią elektroenergetyczną 110 kV Paterek - Runowo informujemy, że przedstawione nam na planach lokalizacji inwestycji rozwiązanie budowy drogi w zakresie skrzyżowania z linią 110 kV opiniujemy pozytywnie.

Jednocześnie informujemy, że przekazane nam materiały zawierają błędy w zakresie miejsca skrzyżowania z linią 110 kV, jak też odległości przewodów linii od drogi. Przedstawiony profil linii został wykonany dla niewłaściwego przęsła, zła jest rozpiętość przęsła, podano nieprawidłową odległość przewodów do ziemi.

W rzeczywistości droga krzyżuje linię 110 kV Paterek – Runowo w przęśle 103-104, a odległość przewodów od istniejącej drogi wynosi obecnie ok. 8,27 m dla temperatury przewodów roboczych wynoszącej +40°C. Linia 110 kV Paterek - Runowo w przęśle krzyżującym drogę wybudowana została bez obostrzeń.

W związku z powyższym przy obecnym sposobie wybudowania linii 110 kV wyrażamy zgodę na zwiększenie rzędnej projektowanej drogi o nie więcej niż 0,2 m. W przypadku konieczności większego podniesienia nawierzchni drogi należy wystąpić do naszego Oddziału o warunki usunięcia kolizji.

Jednocześnie informujemy, że podczas prowadzenia prac i planowania zagospodarowania terenu w związku z istniejącą linią należy zachować wymagania normy PN-E-05100-1:1998 *Elektroenergetyczne linie napowietrzne. Projektowanie i budowa.*

Podczas prac pod linią stosować się do przepisów Rozporządzenia Ministra Infrastruktury z dnia 6 lutego 2003 r. w sprawie bezpieczeństwa i higieny pracy podczas wykonywania robót budowlanych oraz Rozporządzenie Ministra Pracy i Polityki Socjalnej z dnia 26 września 1997 r w sprawie ogólnych przepisów bezpieczeństwa i higieny pracy określających m.in., że sytuowanie stanowisk pracy oraz składowisk możliwe jest w odległości większej niż 15 m od skrajnych przewodów linii, a podczas prowadzenia prac z zastosowaniem maszyn, urządzeń budowlanych, urządzeń załadunkowo-wyładowczych należy zachować odległości mierzoną w poziomie od najdalej wysuniętego punktu urządzenia do przewodów min. 15 m. Dla prac wykonywanych w odległościach mniejszych od podanych wymagane jest wyłączenie linii.

Wyłączenie należy zgłosić w RD Nakło z wyprzedzeniem 60 dni. Wyłączenia realizowane są w miarę możliwości ruchowych. Wyłączenia są odpłatne.

Ko: SU aa

RD 4

**ENEA Operator Sp. z o.o.**  
**Oddział Dystrybucji Bydgoszcz**  
Wydział Utrzymania Sieci  
Kierownik Wydziału Utrzymania Sieci  
*Tomasz Schilling*  
**Tomasz Schilling**

Centrala

Enea Operator Sp. z o.o.  
60-479 Poznań, ul. Strzeszyńska 58

tel. +48 / 61 850 41 10  
faks +48 / 61 850 44 47

NIP 782 237 71 60  
REGON 300455398

kontakt@operator.enea.pl  
www.operator.enea.pl