

Bydgoszcz, dnia 11 sierpnia 2017r.

WU OZ. DB. ZAR. 5152.27.4.2017.TZ.

op. A – 677/2017

GMINA WIĘCBORK

Dotyczy : opinii do prac ziemnych związanych z budową kanalizacji deszczowej w ciągu ulicy I Armii Wojska Polskiego w Więcborku (DP nr 1133 relacji Więcbork-Wielowicz), zgodnie z lokalizacją przedstawioną na załącznikach graficznych dołączonych do wniosku.

Wojewódzki Urząd Ochrony Zabytków w Toruniu Delegatura w Bydgoszczy opiniuje pozytywnie z następującymi uwagami :

w przypadku odkrycia obiektu zabytkowego wymagane jest:

1. Wstrzymanie wszelkich robót mogących uszkodzić lub zniszczyć odkryty przedmiot,
2. Zabezpieczenie tego przedmiotu i miejsca jego odkrycia,
3. Niezwłoczne zawiadomienie o tym właściwego Wojewódzkiego Konserwatora Zabytków, a jeśli nie jest to możliwe właściwego wójta (burmistrza, prezydenta miasta).

Podstawa prawna : Ustawa o ochronie zabytków i opiece nad zabytkami z dnia 23.VII.2003 roku (Dz. U. z 2014, poz. 1446).

Otrzymuje : Ekosan-Projekt, ul. C. Skłodowskiej 32A/64, 85-094 Bydgoszcz

Kierownik Delegatury

mgr Elżbieta Dygaszewicz

Ark. 1

MAPA DO CELÓW PROJEKTOWYCH

Oznaczenie kancelaryjne zgłoszenia pracy geodezyjnej: GN.6640.847.2014
 Miejscowość: Więcbork-Suchorzeczek
 Jednostka ewidencyjna: Więcbork 041304.4, 041304.5
 Obręb ewidencyjny: Więcbork 0001, Suchorzeczek 0013
 Skala mapy: 1:500
 Arkusz mapy: 344.312.253.4, 344.312.254.1, 344.312.254.2, 344.312.254.3,
 344.314.042.3, 344.314.042.4, 344.314.043.2, 344.314.044.1,
 344.314.051.1, 344.314.051.2, 344.314.051.3
 Geodezyjny układ współrzędnych prostokątnych płaskich: 1965 strefa 3
 Geodezyjny układ współrzędnych wysokości: Kronsztadt
 Oznaczenie granic obszaru, który był przedmiotem aktualizacji:
 Data opracowania mapy: 2016-09-27

podpis geodety uprawnionego

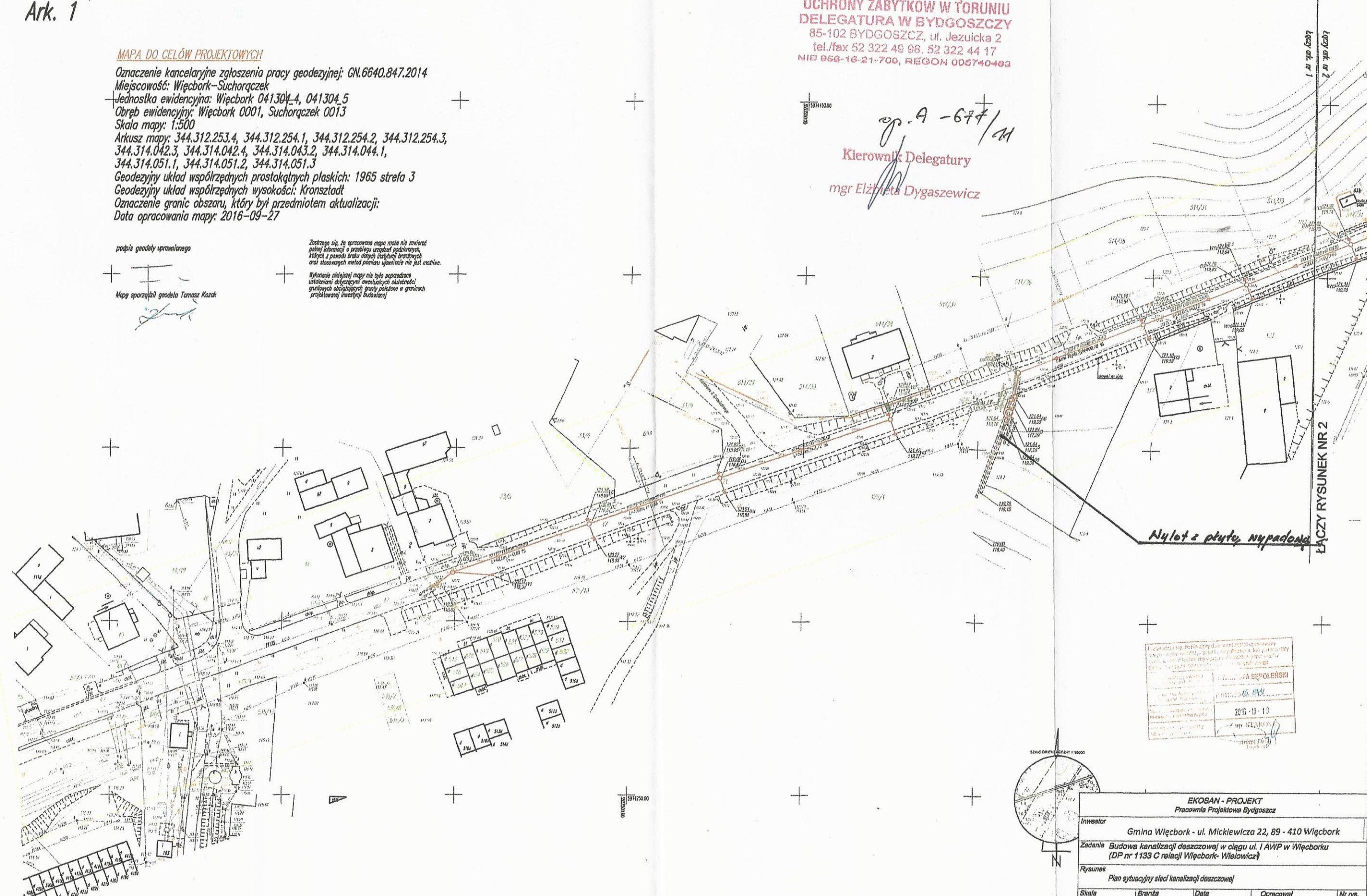
Mapę sporządził geodeta Tomasz Kazak

Zastrzegam się, iż opracowana mapa może nie zawierać pełnej informacji o prawie własności nieruchomości, których z powodu braku danych instytucji branżowych oraz stosowanych metod pomiaru ujemności nie jest możliwe.

Wykazanie istniejącej mapy nie było poprzedzone ustalaniem dotyczącymi ewentualnych składek gminnych obciążających grunty położone w granicach projektowanej inwestycji budowlanej.

11.08.17
**WOJEWÓDZKI URZĄD
 OCHRONY ZABYTKÓW W TORUNIU
 DELEGATURA W BYDGOSZCZY**
 85-102 BYDGOSZCZ, ul. Jezuitcka 2
 tel./fax 52 322 49 98, 52 322 44 17
 NIP 968-16-21-709, REGON 005740463

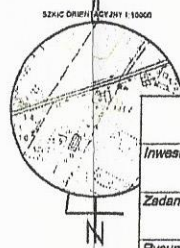
op. A - 677/17
Kierownik Delegatury
 mgr Elżbieta Dygaszewicz



Nyłot z płyty, nypadanie

ŁĄCZY RYSUNEK NR 2

Właściciel terenu: Gmina Więcbork	
Data: 2016-10-13	
Opis: ...	



EKOSAN - PROJEKT Pracownia Projektowa Bydgoszcz				
Inwestor: Gmina Więcbork - ul. Mickiewicza 22, 89 - 410 Więcbork				
Zadanie: Budowa kanalizacji deszczowej w ciągu ul. I AWP w Więcborku (DP nr 1133 C relacji Więcbork-Wielowicz)				
Rysunek: Plan sytuacyjny sieci kanalizacji deszczowej				
Skala: 1:500	Branża: SANITARNA	Data: 02.2017r.	Opracował: Inż. Marta Szaymańska	Nr rys. 1
FUNKCJA:	IMIĘ I NAZWISKO		mgr Inż. Adrian Kowalek	
PROJEKTANT:	dr Inż. Andrzej Rydyżak		mgr Inż. Tomasz Gac	
WERYFIKATOR:	mgr Inż. Tomasz Gac			

Ark. 1

GMINNA SPÓŁKA WODNA
W WIECORKU
ul. Mickiewicza 22a
89-410 WIECORK
tel. (052) 389 52 27
NIP 558-137-39-68 REGON 000762738

Jużewicz 13/10/17

Na planie kolorem ~~czarnym~~ **niebieskim**
urządzenia melioracyjne
Projekt **Kanalizacja deszczowa**
ul. IAWP - W. Jużewicz

- uzgadnia się z następującymi zmianami:
- Prace należy wykonać zgodnie z przedstawionym P.T. oraz w-g przepisów zawartych w Polskich Normach.
 - Wyznacza się 5-cio metrową strefę ochronną, w której prace ziemne należy wykonać ręcznie.
 - wykonawca z 7-dniowym wyprzedzeniem, pisemnie powiadamia o rozpoczęciu prac w miejscach kolizyjnych i warunków ich odbioru. Odbiór następuje przed zasypaniem.
 - Przed rozpoczęciem prac należy wykonać przekopy próbne celem dokładnej lokalizacji urządzeń. Wrazie ich odkrycia należy zabezpieczyć je przed uszkodzeniem i osiadaniami ziemi.
 - Informuje się, że w przypadku uszkodzenia naszych urządzeń koszty naprawy naliczane będą w/g stawek GSW Więcork
- 4) Uwagi dodatkowe... **bez uwag**

MAPA DO CELÓW PROJEKTOWYCH

Oznaczenie kancelaryjne zgłoszenia pracy geodezyjnej: GN.6640.847.2014
Miejscowość: Więcork-Suchorączek
Jednostka ewidencyjna: Więcork 041304.4, 041304.5
Obręb ewidencyjny: Więcork 0001, Suchorączek 0013
Skala mapy: 1:500
Arkusze mapy: 344.312.253.4, 344.312.254.1, 344.312.254.2, 344.312.254.3,
344.314.042.3, 344.314.042.4, 344.314.043.2, 344.314.044.1,
344.314.051.1, 344.314.051.2, 344.314.051.3
Geodezyjny układ współrzędnych prostokątnych płaskich: 1965 strefa 3
Geodezyjny układ współrzędnych wysokości: Kronsztadt
Oznaczenie granic obszaru, który był przedmiotem aktualizacji:
Data opracowania mapy: 2016-09-27

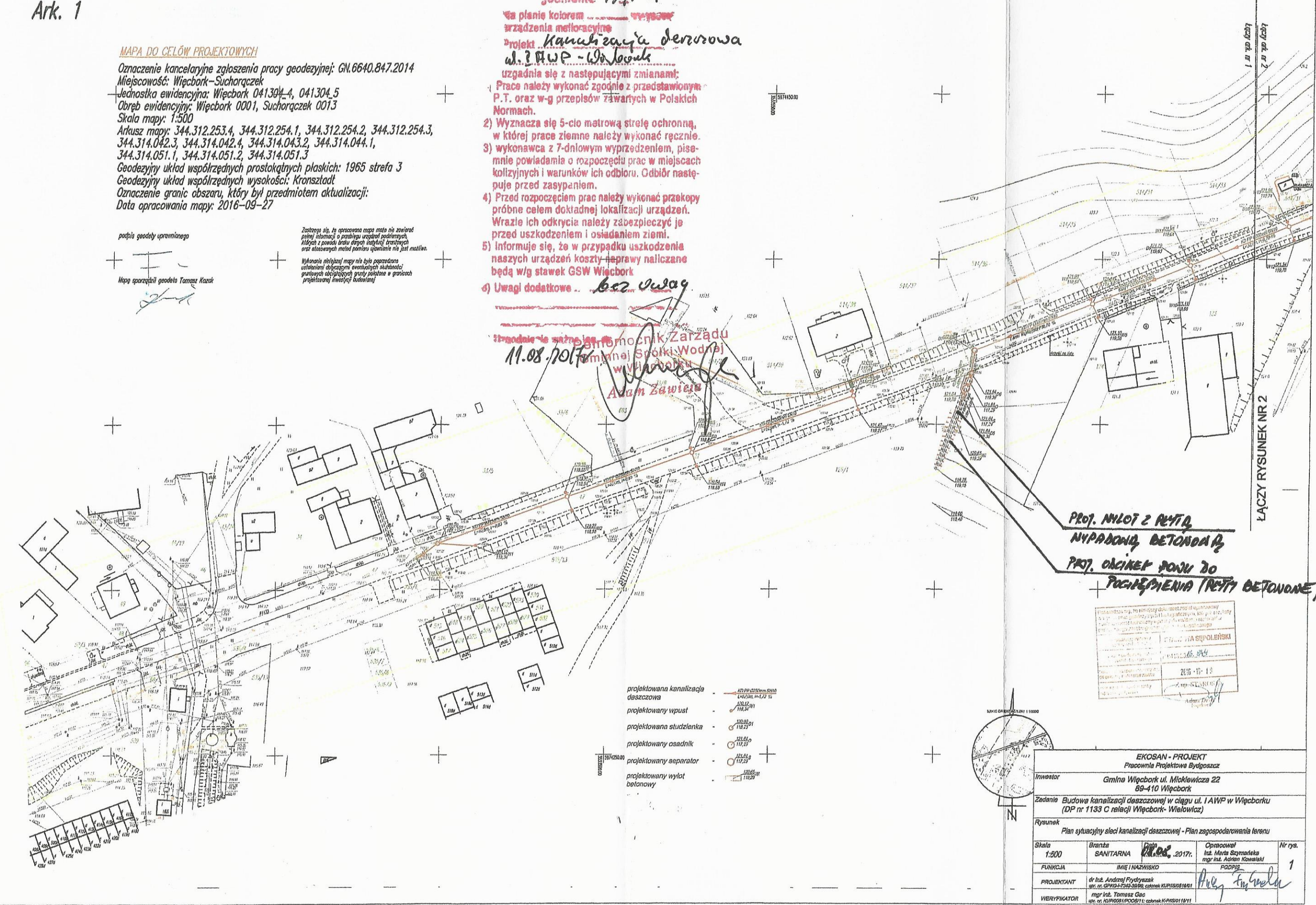
podpis geodety uprawnionego

Mapę sporządził geodeta Tomasz Kazak

Zastrzegam się, że opracowana mapa może nie zawierać pełnej informacji o przebiegu urządzeń podziemnych. Kłody z powodu braku danych instytucji branżowych oraz stosowanych metod pomiaru uśrednienia nie jest możliwa.

Wykonanie niniejszej mapy nie było poprzedzone ustaleniami dotyczącymi ewentualnych składek i umówionych obciążających grunty położone w granicach projektowanej inwestycji budowlanej

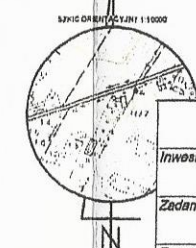
Przebieg na terenie Gminnej Spółki Wodnej w Więcorku
11.08.2017
Adam Zawieszka



PROJ. NILOT Z REJTA,
NYPADONĄ, BETONOWĄ,
PROJ. OBCIEK POWU DO
PUCHEPIENIA (REJTA BETONOWE)

Przebieg na terenie Gminnej Spółki Wodnej w Więcorku	
Wzrost	170
Waga	70
Temperatura	20
Wiek	30
Wykształcenie	Technikum
Stan cywilny	Żonaty
Adres	ul. Mickiewicza 22a, 89-410 Więcork

- projektowana kanalizacja deszczowa
- projektowany wpust
- projektowana studzienka
- projektowany osadnik
- projektowany separator
- projektowany wylot betonowy



EKOSAN - PROJEKT Pracownia Projektowa Bydgoszcz			
Inwestor Gmina Więcork ul. Mickiewicza 22 89-410 Więcork			
Zadanie Budowa kanalizacji deszczowej w ciągu ul. IAWP w Więcorku (DP nr 1133 C relacji Więcork-Wielowóz)			
Rysunek Plan sytuacyjny sieci kanalizacji deszczowej - Plan zagospodarowania terenu			
Skala 1:500	Branża SANITARNA	Data 13.10.2017	Opracował mgr inż. Marek Szymański
FUNKCJA IMIE I NAZWISKO		PODPIS	
PROJEKTANT mgr inż. Andrzej Frydryszak spec. nr. GPK/03-12-03-09/05 członek KURPIS/03/16/11		mgr inż. Adam Kowalski	
WERYFIKATOR mgr inż. Tomasz Gac spec. nr. KURPIS/03-12-03-09/05 członek KURPIS/03/16/11		mgr inż. Tomasz Gac	
		Nr rys. 1	

Sępólno Krajeńskie, dnia 5 września 2017 r.

RO.6341.35.2017

DECYZJA

Na podstawie przepisów art. 9 ust. 1 pkt 14 lit. „c” i pkt 19 lit. „f”, art. 37 pkt 2, art. 122 ust. 1 pkt 1 i 3, art. 125, art. 127 ust. 1, 3 i 5, art. 128 ust. 1 pkt 1, 4 i 6, art. 131 ust. 1 i 2, art. 135 pkt 1 i 4, art. 140 ust. 1 ustawy z dnia 18 lipca 2001 r. Prawo wodne (Tekst jednolity: Dz. U. z 2017 r. poz. 1121), § 21 ust. 1 oraz § 23 ust. 1 Rozporządzenia Ministra Środowiska z dnia 18 listopada 2014 r. w sprawie warunków, jakie należy spełnić przy wprowadzaniu ścieków do wód lub do ziemi oraz w sprawie substancji szczególnie szkodliwych dla środowiska wodnego (Dz. U. z 2014 r. poz. 1800) oraz art. 104 ustawy z dnia 14 czerwca 1960 r. Kodeks postępowania administracyjnego (Tekst jednolity: Dz. U. z 2017 r. poz. 1257), po rozpatrzeniu wniosku **Gminy Więcbork** z dnia 16.08.2017 r. w sprawie wydania pozwolenia wodnoprawnego na wykonanie urządzenia wodnego - wylotu oraz szczególne korzystanie z wód - odprowadzanie wód deszczowych i roztopowych do ziemi w związku z inwestycją pn.: Budowa sieci kanalizacji deszczowej w ul. I Armii Wojska Polskiego oraz na osiedlu Piastowskim w Więcborku

o r z e k a m :

I. Udzielić Gminie Więcbork z siedzibą przy ul. Mickiewicza 22, 89 - 410 Więcbork, pozwolenia wodnoprawnego na:

1. **Wykonanie urządzenia wodnego – wylotu** do rowu melioracyjnego, zlokalizowanego na działce nr 125/1, obręb ewidencyjny Więcbork.

Współrzędne geograficzne :

N: 53°21'37,8837" E: 17°29'467,6950"

X: 3638105,63 Y: 1146832,30

2. **Szczególne korzystanie z wód – odprowadzanie wód deszczowych i roztopowych poprzez sieć kanalizacji deszczowej**, poprzez separator i wylot do rowu, z powierzchni **F=3,04 ha z przebudowanych dróg - ul. I Armii WP oraz na os. Piastowskim w Więcborku**, w ilości:

$Q_{\max.\text{godz.}} = 536 \text{ m}^3/\text{godz.}$

$Q_{\text{śr.dobowe}} = 39 \text{ m}^3/\text{dobę}$

$Q_{\max.\text{roczne}} = 14400 \text{ m}^3/\text{rok}$

II. Pozwolenia wodnoprawnego określonego w pkt I.1. na wykonanie urządzeń wodnych udziela się na czas nieokreślony (art. 127 ust. 5 ustawy Prawo wodne), a na szczególne korzystanie z wód, określonego w pkt I.2. udziela się na czas oznaczony **do dnia 4 września 2027 r.**, pod następującymi warunkami:

1. Wykonanie urządzenia wodnego – wylotu, nastąpi zgodnie z załączoną do wniosku dokumentacją oraz warunkami ustalonymi w niniejszym pozwoleniu wodnoprawnym.

2. Wody deszczowe i roztopowe wprowadzane do ziemi nie mogą powodować:

- zmian w naturalnej, charakterystycznej dla nich biocenozie,
- zmian naturalnej mętności, barwy, zapachu,
- formowania się osadów lub piany,
- oraz zawierać odpadów i zanieczyszczeń pływających.

3. Stężenie zanieczyszczeń w odprowadzanych wodach deszczowych i roztopowych nie będzie przekraczało niżej podanych wartości:

- zawiesiny ogólnej 100 mg /l,
- substancji ropopochodnych 15 mg /l.

4. Inwestor jest zobowiązany do:

- dokonywania – z częstotliwością co najmniej 2 razy w roku – przeglądów eksploatacyjnych urządzeń oczyszczających oraz systemu kanalizacyjnego odprowadzającego wody deszczowe i roztopowe, eksploatacja powinna być zgodna z zaleceniami zawartymi w instrukcji obsługi i konserwacji urządzeń oczyszczających, a czynności z nią związane odnotowane w dokumentacji eksploatacji.

III. Niniejsza decyzja nie może naruszać:

1. Ustaleń planu gospodarowania wodami na obszarze dorzecza Odry, z wyjątkiem okoliczności, o których mowa w art. 38j lub warunków korzystania z wód regionu wodnego Warty.
2. Ustaleń Uchwały Nr XXXV/314/02 Rady Miejskiej w Więcborku z dnia 13.02.2002 r. w sprawie uchwalenia miejscowych planów zagospodarowania przestrzennego terenów zabudowy mieszkaniowej i usług przy ul. Powstańców Wielkopolskich oraz I Armii Wojska Polskiego w Więcborku, Uchwały Nr IX/74/2007 Rady Miejskiej w Więcborku z dnia 28.06.2007 r. w sprawie miejscowego planu zagospodarowania przestrzennego terenu położonego między ulicami Gdańską i I Armii Wojska Polskiego oraz północną granicą miasta Więcborka oraz decyzji ustalającej lokalizację inwestycji celu publicznego dla zmiany zagospodarowania terenu polegającej na budowie sieci kanalizacji deszczowej w ul. I Armii Wojska Polskiego na terenie działek nr 47, 125/1, 21, qbręb 1. m. Więcbork, Gm. Więcbork z dnia 10.03.2017 r. znak: SB.6733.2.2017.
3. Warunków uzgodnienia nr 13/2017 z Gminną Spółką Wodną w Więcborku.
4. Wymagań ochrony zdrowia ludzi, środowiska i dóbr kultury wpisanych do rejestru zabytków oraz wynikających z odrębnych przepisów.

W przypadku nieprzestrzegania ustaleń planu gospodarowania wodami w obszarze dorzecza lub warunków korzystania z wód regionu wodnego organ właściwy do wydania pozwolenia wodnoprawnego zastrzega, iż może ograniczyć lub cofnąć nadane uprawnienia bez odszkodowania.

IV. Pozwolenie wodnoprawne na wykonanie urządzeń wodnych wygasa, jeżeli inwestor nie rozpoczął wykonywania urządzeń wodnych w zakresie dróg publicznych w terminie 6 lat od dnia, w którym pozwolenie wodnoprawne na wykonanie tych urządzeń stało się ostateczne (art. 135 pkt 4 ustawy Prawo wodne).

V. Organ zastrzega, że w uzasadnionych przypadkach może żądać rozbudowy lub przebudowy urządzeń zabezpieczających wody przed zanieczyszczeniem.

VI. Pozwolenie wodnoprawne nie rodzi prawa do nieruchomości i urządzeń wodnych koniecznych do jego realizacji oraz nie narusza prawa własności i uprawnień osób trzecich przysługujących wobec tych nieruchomości i urządzeń.

VII. Integralną częścią niniejszego pozwolenia jest **„Operat wodnoprawny na wykonanie urządzenia wodnego – wylotu oraz szczególne korzystanie z wód – odprowadzanie wód deszczowych i roztopowych do ziemi w związku z inwestycją pn.: budowa sieci kanalizacji deszczowej w ul. I Armii Wojska Polskiego oraz na osiedlu Piastowskim w Więcborku”**, opracowany przez Andrzeja Frydryszak - Firmę Projektową „EKOSAN-PROJEKT” s. c. z siedzibą przy ul. Skłodowskiej 32A/64, 85 - 094 Bydgoszcz.

Odpowiedzialność za wyniki i obliczenia ponosi wykonawca operatu.

Uzasadnienie:

Gmina Więcbork wystąpiła do Starosty Sępoleńskiego w dniu 16.08.2017 r. z wnioskiem w sprawie udzielenia pozwolenia wodnoprawnego na wykonanie urządzenia wodnego oraz szczególne korzystanie z wód - odprowadzanie wód deszczowych i roztopowych do ziemi w związku z inwestycją pn.: Budowa sieci kanalizacji deszczowej w ul. I Armii Wojska Polskiego oraz na osiedlu Piastowskim w Więcborku.

W związku z powyższym na podstawie art. 127 ust. 6 ustawy z dnia 18 lipca 2001 r. Prawo wodne, w dniu 17.08.2017 r. wszczęto postępowanie administracyjne w sprawie wydania pozwolenia wodnoprawnego. Informacja o złożonym wniosku została podana do publicznej wiadomości na tablicach informacyjnych Starostwa Powiatowego i Urzędu Miejskiego w Więcborku oraz na stronie Biuletynu Informacji Publicznej Starostwa Powiatowego w Sępólnie Krajeńskim w dniach od 17.08.2017 r. do 31.08.2017 r.

Na podstawie przepisów prawa uznano wniosek za uzasadniony i orzeczono jak w sentencji niniejszej decyzji.

Pouczenie:

Od decyzji niniejszej służy Stronie odwołanie do Dyrektora Regionalnego Zarządu Gospodarki Wodnej w Poznaniu wniesione za moim pośrednictwem, w terminie 14 – dni licząc od dnia następnego po jej doręczeniu.

W trakcie biegu terminu do wniesienia odwołania strona może zrzec się prawa do wniesienia odwołania wobec organu, który wydał decyzję. Z dniem doręczenia organowi oświadczenia o zrzeczeniu się prawa do wniesienia odwołania przez ostatnią ze stron postępowania, decyzja staje się ostateczna i prawomocna.



Otrzymują:

1. Gmina Więcbork,
2. Gminna Spółka Wodna w Więcborku,
3. A/a x2.

Do wiadomości:

1. Wojewódzki Inspektorat Ochrony Środowiska
ul. Piotra Skargi 2, 85 – 018 Bydgoszcz,
2. Regionalny Zarząd Gospodarki Wodnej w Poznaniu
Pion Zarządzania Zasobami Wodnymi
ul. Chlebowa 4/8, 61 - 003 Poznań.
3. Urząd Marszałkowski Województwa Kujawsko – Pomorskiego
ul. Plac Teatralny 2, 87 – 100 Toruń.

Sp.: M.Sz.

Z Up. STAROSTY
Wisniewska
mgr inż. Barbara Wisniewska
Dyrektor Wydziału Rolnictwa, Leśnictwa
i Ochrony Środowiska

Od niniejszej decyzji nie wniesiono odwołań, wobec czego decyzja stała się ostateczna.
Sępólno Kraj., data 05.09.2017 r.

Sepolka

Zgodnie z art. 7 pkt 2 ustawy z dnia 16 listopada 2006 r. o opłacie skarbowej (Dz. U. z 2016 r. poz. 1827 z późn. zm.) z opłaty skarbowej zwalnia się jednostki budżetowe.

STAROSTA SĘPOLŃSKI
ul. Kościuszki 11
89-400 Sępólno Krajeńskie

ZARZĄD DROGOWY
w Sępólnie Krajeńskim
POWIAT SĘPOLŃSKI
WPLYNEŁO
Data: 20.08.2010 Sępólno Krajeńskie, dnia 19 sierpnia 2010 r.
Długość załączników: _____

10
20.08.2010

RO.6223/14/10

DECYZJA

Na podstawie przepisów, art. 37 pkt. 2, art.41 ust.1,art. 122 ust.1 pkt 1 i 3, art.123 ust.2, art. 127 ust 3, art. 140 ust.1, ustawy z dnia 18 lipca 2001 r Prawo wodne (Tekst jednolity Dz.U.z 2005r. Nr. 239 poz.2019 z późn. zm.), oraz rozporządzenia Ministra Środowiska z dnia 24 lipca 2006r. w sprawie warunków, jakie należy spełnić przy wprowadzaniu ścieków do wód lub do ziemi, oraz w sprawie substancji szczególnie szkodliwych dla środowiska wodnego (Dz.U. z 2006r., Nr 137, poz.984) i art. 104 ustawy z dnia 14 czerwca 1960 r. Kodeks postępowania administracyjnego (Tekst jednolity Dz. U. z 2000 r. Nr 98, poz.1071 z .późn. zm.) po rozpatrzeniu wniosku Wiesława Łuszyńskiego zam. ul. Kulerskiego 16/41,86-300 Grudziądz, działającego z upoważnienia Zarządu Drogowego w Sępólnie Krajeńskim ul. Koronowska 5, 89-400 Sępólno Krajeńskie w sprawie wydania pozwolenia wodnoprawnego na odprowadzenie wód opadowych z odcinków drogi wojewódzkiej nr 241 relacji Tuchola – Rogoźno (ul. Gdańska), drogi powiatowej nr 1133 C relacji Więcbork – Wielowicz (ul. I Armii Wojska Polskiego),drogi gminnej nr 020714 (ul. Krótka) w m. Więcbork poprzez istniejący rów do jeziora Więcborskiego.

o r z e k a m:

I. Udzielić Zarządowi Drogowemu w Sępólnie Krajeńskim ul. Koronowska 5, 89-400 Sępólno Krajeńskie pozwolenia wodnoprawnego na :

- 1) wykonanie wylotu kanalizacji deszczowej \varnothing 400 mm do rowu melioracyjnego R-W 86 usytuowanego na działce nr 138 położonej w Obrębie 1 Więcborka.
- 2) odprowadzenie wód opadowych z odcinków drogi wojewódzkiej nr 241 relacji Tuchola-Rogoźno (ul. Gdańska),drogi powiatowej nr 1133 C relacji Więcbork-Wielowicz (ul.I Armii Wojska Polskiego), drogi gminnej nr 020714 (ul. Krótka) w m. Więcbork poprzez rów melioracyjny R-W 86, do jeziora Więcborskiego w ilości:

Q max/h - 1,32 m³/godzinę
Q śr.d - 31,60 m³/dobę
Q roczne - 11542,00m³/rok

II. Pozwolenia wodnoprawnego określonego w ust I. udziela się na czas oznaczony tj do dnia: **31 lipca 2020 r.** pod następującymi warunkami:

1. urządzenia wodne będą utrzymywane w należywym stanie technicznym oraz będą właściwie eksploatowane.
2. oczyszczone ścieki wprowadzane do odbiornika nie mogą przekraczać najwyższych niżej wymienionych wskaźników zanieczyszczeń :

Zawiesina ogólna < 100 mg/l
Substancje ropopochodne < 15 mg/l

3. oceny spełnienia przez wody opadowe stawianych im wymagań dokonuje się na podstawie kontroli eksploatacji urządzeń oczyszczających, przeprowadzanych co najmniej raz na sześć miesięcy.

4. wody opadowe wprowadzone do odbiornika nie mogą:
- a/ powodować w nim:
 - zmian naturalnej barwy, mętności i zapachu
 - formowanie się osadów lub piany
 - zmian w naturalnej biocenozie charakterystycznej dla wód odbiornika
 - b/. zawierać odpadów oraz zanieczyszczeń płynących.
- 5 analizy ścieków na zawartość parametrów zanieczyszczeń określonych w pkt II ppkt 2 niniejszej decyzji wykonywane będą dwukrotnie w ciągu roku:
- wiosną podczas schodzenia wód roztopowych,
 - jesienią podczas nadmiernych opadów
6. zobowiązać Zarząd Drogowy w Sepólnie Krajeńskim do partycypacji w kosztach utrzymania urządzeń wodnych do których odprowadzane będą wody opadowe na warunkach uzgodnionych z pozostałymi zarządcami dróg wojewódzkich i gminnych oraz Gminną Spółką Wodną w Więcborku.
7. Uprawniony zobowiązany jest do wykonania uzgodnień zawartych w piśmie Znak: ORB-6212/2321/1076/10 z dnia 27.07.2010 r. Kujawsko-Pomorskiego Zarządu Melioracji i Urządzeń Wodnych we Włocławku Oddział Rejonowy w Bydgoszczy.

III. Za wszelkie szkody związane z udzielonym pozwoleniem odpowiada Uprawniony.

IV. Pozwolenie wodnoprawne nie rodzi praw do nieruchomości i urządzeń wodnych koniecznych do jego realizacji oraz nie narusza prawa własności i uprawnień osób trzecich przysługujących wobec tych nieruchomości i urządzeń.

V. W przypadku ustanowienia warunków korzystania z wód regionu wodnego organ właściwy do wydania pozwolenia wodnoprawnego zastrzega, iż może ograniczyć lub cofnąć nadane uprawnienia bez odszkodowania.

VI. Organ zastrzega, że w uzasadnionym przypadku może żądać rozbudowy lub przebudowy urządzeń zabezpieczających wody przed zanieczyszczeniem.

VII. Integralną częścią niniejszej decyzji stanowi operat wodnoprawny pn „Odprowadzenie wód deszczowych z odcinków drogi wojewódzkiej nr 241 relacji Tuchola – Rogoźno (ul..Gdańska),drogi powiatowej nr 1133 C relacji Więcbork – Wielowicz (ul. I Armii Wojska Polskiego), drogi gminnej nr 020714 (ul. Krótkiej) w m. Więcbork poprzez istniejący rów do jeziora Więcborskiego.” sporządzony przez mgr inż. Wiesława Łuszyńskiego w lipcu 2010 r.

U z a s a d n i e:

Wnioskodawca – Wiesław Łuszyński zam. w Grudziądzu działający z upoważnienia Zarządu Drogowego w Sepólnie Krajeńskim wystąpił z wnioskiem w celu uzyskania pozwolenia wodnoprawnego na odprowadzenie wód opadowych z nawierzchni odcinków drogi wojewódzkiej nr 241, drogi powiatowej nr 1133C oraz drogi gminnej nr 020714 w m. Więcbork do rowu melioracyjnego R-W 86 położonego w zlewni jeziora Więcborskiego. W związku z powyższym na podstawie art. 127 ust. 6 ustawy z dnia 18 lipca 2001 r. Prawo wodne, w dniu 04 sierpnia 2010 r. roku wszczęto postępowanie administracyjne w sprawie wydania pozwolenia wodnoprawnego na szczególne korzystanie z wód. Informacja o złożonym wniosku została podana do publicznej wiadomości na tablicach informacyjnych

Starostwa Powiatowego i Urzędu Miejskiego w Więcborku oraz na stronie Biuletynu Informacji Publicznej Starostwa Powiatowego w Sępólnie Krajeńskim w dniach od 04.08.2010 r. do 19.08.2010 r.

W tym okresie do wniosku nie zgłoszono żadnych uwag ani zastrzeżeń.

Na podstawie przepisów prawa wodnego uznano wniosek za uzasadniony i orzeczono jak w sentencji niniejszej decyzji.

Od decyzji niniejszej służy stronom prawo wniesienia odwołania za moim pośrednictwem do Dyrektora Zarządu Gospodarki Wodnej w Poznaniu w terminie 14 – dni licząc od dnia doręczenia niniejszej decyzji.

Otrzymują:

1. Wiesław Łuszyński
ul. Kulerskiego 16/41
86-300 Grudziądz
2. Zarząd Drogowy w Sępólnie Krajeńskim
ul. Kornowska 5
89-400 Sępólno Krajeńskie
3. Zarząd Dróg Wojewódzkich
ul. Fordońska 6
85 – 085 Bydgoszcz
4. Urząd Miejski
89 – 410 Więcbork
5. Gminna Spółka Wodna
w Więcborku
6. Kujaw.-Pom. Zarząd Mel. i Urządz. Wod.
ul. Paderewskiego 26
85 – 197 Bydgoszcz
7. Regionalny Zarząd Gospodarki Wodnej
ul. Szewska 1
61 – 760 Poznań
8. Zarząd Zlewni Noteci
ul. Marcinkowskiego 1
85-056 Bydgoszcz
9. a / a



Z up. STAROSTY
Wisniewska
mgr inż. Barbara Wisniewska
Wicestarosta

Od niniejszej decyzji nie wniesiono odwołania, wobec czego decyzja stała się ostateczna.
Sępólno Kraj., data 08.08.2010r.

Do wiadomości :

1. Urząd Marszałkowski Województwa Kujawsko - Pomorskiego
Plac Teatralny 2
87 – 100 Toruń
2. Wojewódzki Inspektorat Ochrony Środowiska
ul. Piotra Skargi 2
85-018 Bydgoszcz

Sp. Ł.M

Zgodnie z art.7 pkt.3 ustawy z dnia 16 listopada 2006 r. o opłacie skarbowej (Dz.U.Nr 225 poz.1635 z późn. zm), z opłaty skarbowej zwalnia się jednostki samorządu terytorialnego.