


PLAN ORIENTACYJNY

„Przebudowa drogi publicznej kategorii gminnej nr 020735C, tj. ul. I Armii Wojska Polskiego w Więcborku, na odcinku o długości 0,772 km zlokalizowanym pomiędzy km 0+542,00, a km 1+314,00 jej przebiegu, wraz z przebudową gminnych dróg wewnętrznych, tj. ulic: Kazimierza II Sprawiedliwego, Szlaku Bursztynowego, Leszka Czarnego i Księżęcej w Więcborku, oraz przebudowa drogi publicznej kategorii powiatowej nr 1133C relacji Więcbork - Wielowicz na odcinku o dł. 0,089 km zlokalizowanym pomiędzy km 0+000,00, a km 0+089,00 jej przebiegu”.



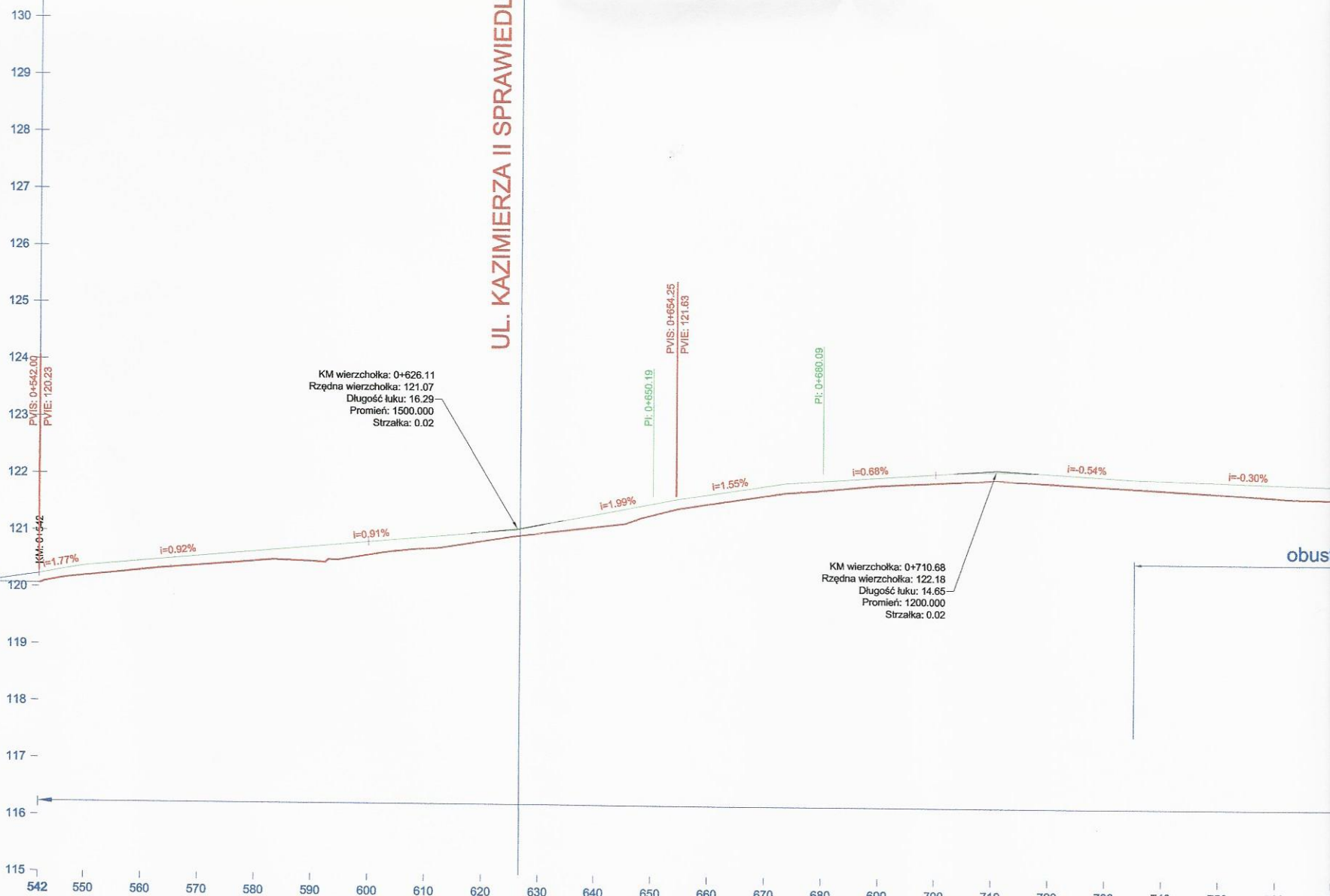
Legenda:

 Przebudowa ul. I Armii Wojska Polskiego



UL. KAZIMIERZA II SPRAWIEDLIWEGO

dowiązanie do istn. jezdni bitumicznej



	542	550	560	570	580	590	600	610	620	630	640	650	660	670	680	690	700	710	720	730	740	750	760	770		
Rzędne projektowane	120.23	120.37			120.68				121.00		121.23		121.63		121.93			122.13	122.16	122.14		122.05				
Rzędne projektowane		120.17	120.34		120.51	120.49	120.51	120.66	120.71	120.73	120.92		121.30	121.46	121.54	121.76	121.80	121.90	121.94		122.01		121.93		121.80	121.73
Pikietaż	542.00	550.00			583.12				617.96		634.25		654.25		673.54			703.36	711.51	718.01		735.10				
Pochylenia i łuki pionowe	i=1.77% L=8.00	i=0.92% L=33.45			i=0.91% L=34.94				R=1500.00		i=1.99% L=20.00		i=1.55% L=19.29		i=0.68% L=28.82			R=1200.00		i=-0.54% L=17.09					i=-0.30% L=39.70	
Proste i łuki poziome	01								650.19				02	29.90												03

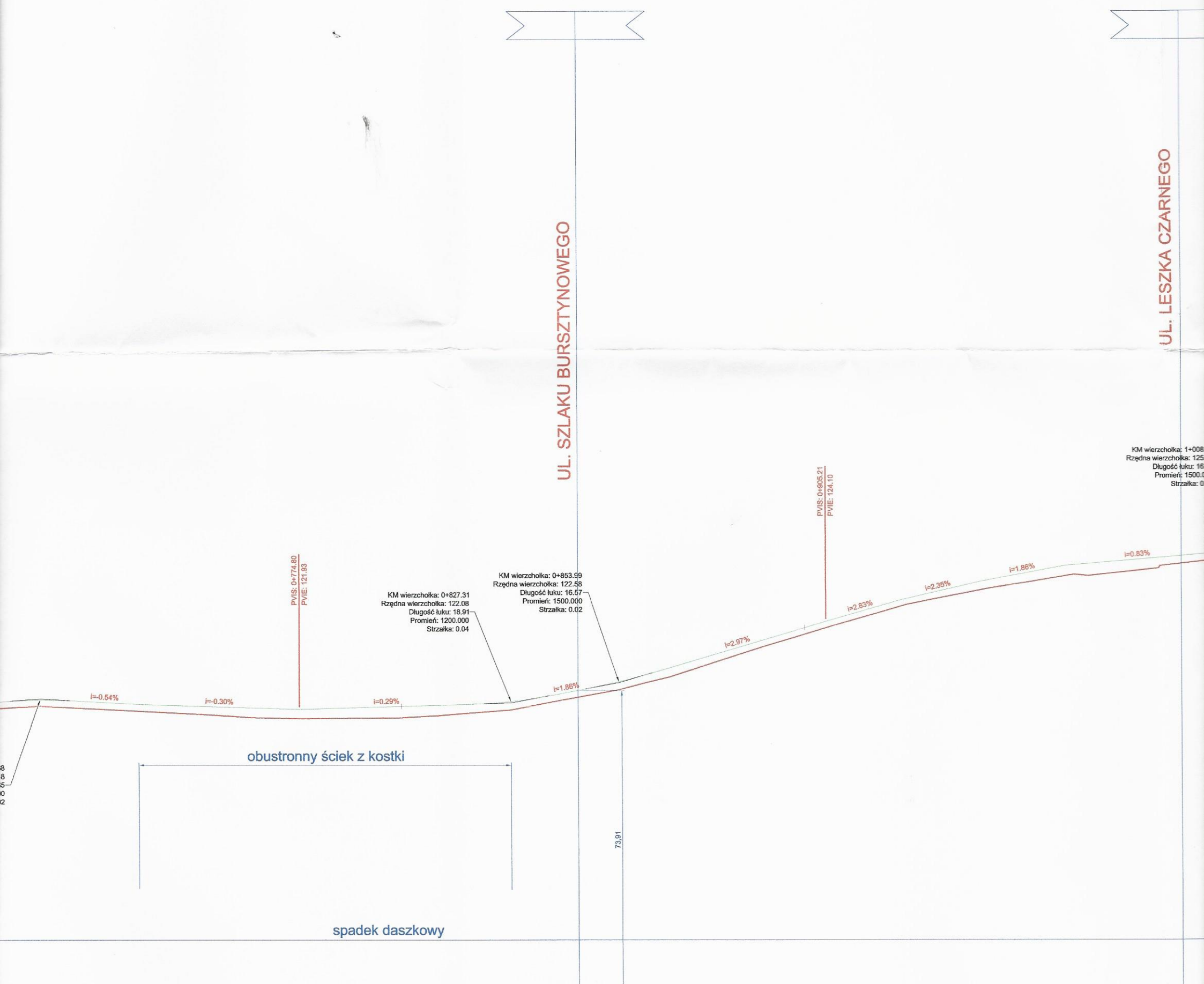
0+542.000

0+600.000

0+700.000

UL. SZLAKU BURSZTYNOWEGO

UL. LESZKA CZARNEGO



obustronny ściek z kostki

spadek daszkowy

KM wierzchołka: 0+853.99
Rzędna wierzchołka: 122.58
Długość łuku: 16.57
Promień: 1500.000
Strzałka: 0.02

KM wierzchołka: 0+827.31
Rzędna wierzchołka: 122.08
Długość łuku: 18.91
Promień: 1200.000
Strzałka: 0.04

PWIS: 0+774.80
PWIE: 121.83

PWIS: 0+905.21
PWIE: 124.10


KM wierzchołka: 1+008
Rzędna wierzchołka: 125.47
Długość łuku: 16.57
Promień: 1500.000
Strzałka: 0.02

428.84

0+800.000

0+800.000

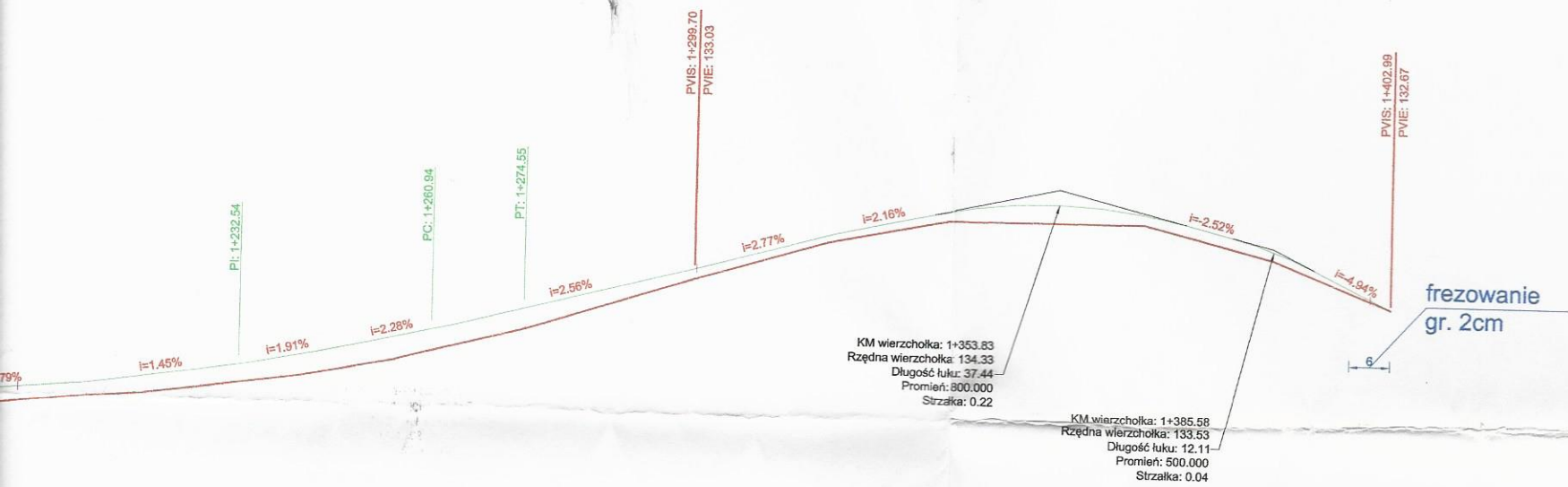
UL. KSIĄŻĘCA



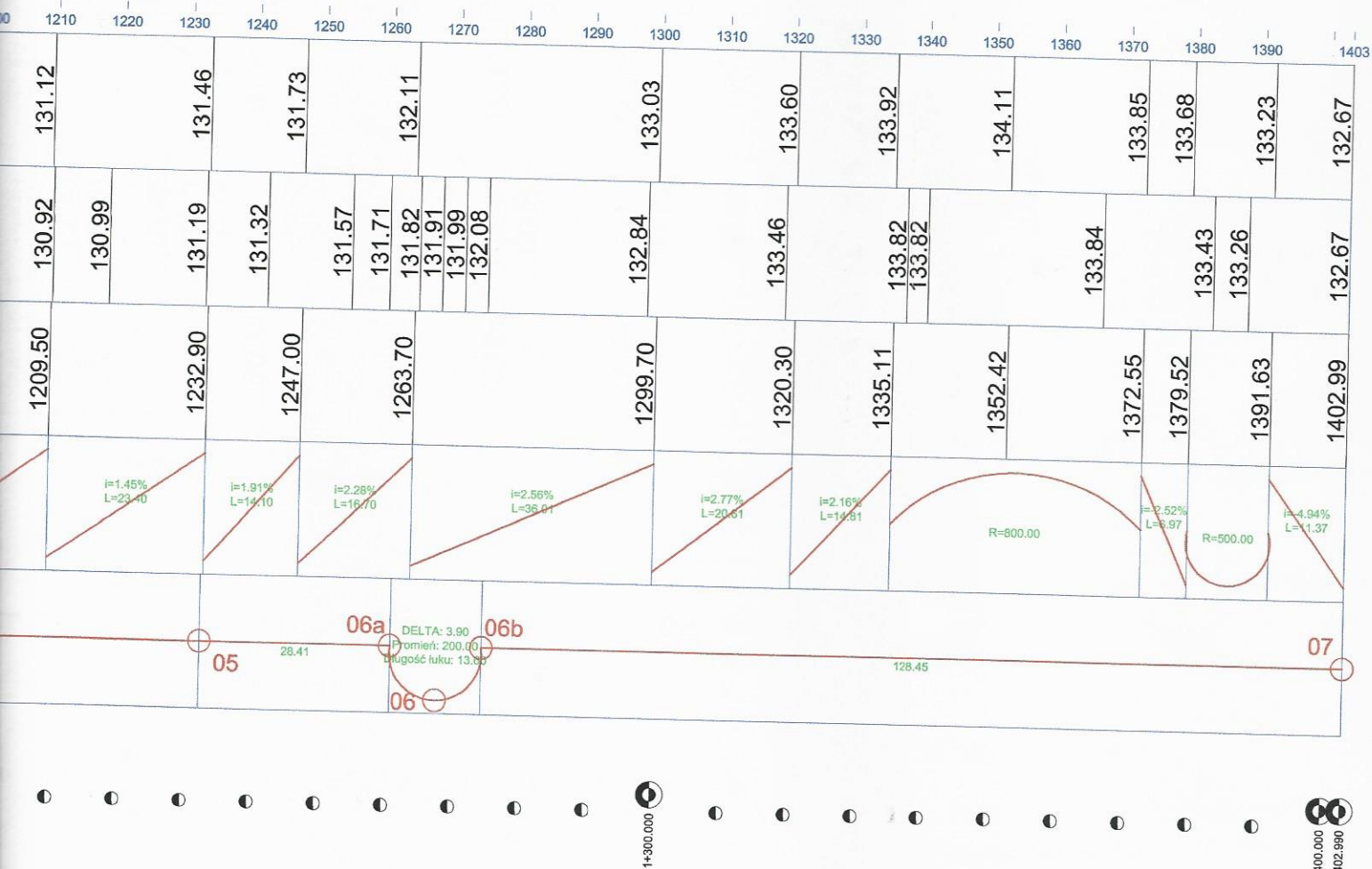
1+000.000

1+100.000

1+200.000



spadek daszkowy



biuro projektowe: ZAKŁAD PROJEKTOWANIA, NADZORU I USŁUG CONSULTINGOWYCH Krystyna i Wiesław Łuszyńscy adres biura: ul. Chełmińska 106A/38, 86-300 Grudziądz tel/fax: (056) 4638042, biuro@inzdrog.com.pl NIP: 876-15-14-388		inwestor: Gmina Więcbork ul. Mickiewicza 22 89-410 Więcbork tytuł projektu: Droga publiczna kategorii gminnej (ulica I Armii Wojska Polskiego w m. Więcbork) na odcinku o dł. 0,772km zlokalizowanym pomiędzy km 0+542, a km 1+314 jej przebiegu oraz dr. powiatowej nr 1133C od km 0+000 do 0+
funkcja, imię i nazwisko mgr inż. Wiesław Łuszyński		numer i zakres uprawnień Uprawnienia nr UAN-IV-8346/58/TO/86 do projektowania bez ograniczeń w specjalności konstrukcyjno-inżynierskiej w zakresie dróg, lotniskowych dróg startowych i manipulacyjnych
sprawdzający mgr inż. Edyta Misiak		Uprawnienia nr KUP/0134/POOD/09 do projektowania bez ograniczeń w specjalności drogowej
opracowujący mgr inż. Krystyna Łuszyńska		
tytuł rysunku: PROFIL PODŁUŻNY DROGI		nr rysunku: 2
		skala rysunku: 1:100/1000
		data rysunku: grudzień z aktualizacją marzec