

ZESTAWIENIE UZGODNIENÍ
Sępólno - Więcbork

Nr	DATA	NAZWA DOKUMENT	NUMER	NADAWCA
1	31.01.2017	UZGODNIENIE	5448/TODDWBU/P/U&/2017	Orange Polska S.A. Domena Hurt Dostarczanie i Serwis Usług Dział Ewidencji i Zarządzania Danymi ul. Chodkiewicza 61 85-667 Bydgoszcz
2	13.02.2017	UZGODNIENIE	DUU-U-024/17/AG	Netia SA ul. Taśmowa 7a 02-677 Warszawa
3	25.01.2017	UZGODNIENIE		Zarząd Drogowy w Sępólnie Krajeńskim ul. Koronowa 5 89-400 Sępólno Krajeńskie
4	12.01.2017	UZGODNIENIE	1/2017	Zakład Gospodarki Komunalnej ul. Pocztowa 2 89-410 Więcbork
5	20.04.2017	UZGODNIENIE	PEO17P011878	Enea Operator Sp. zo.o. Oddział Dystrybucji Bydgoszcz Rejon Dystrybucji Nakło ul. Noiwa 41 A 89-100 Nakło nad Notecią

orange

ZARZĄD DROGOWY
w Sępólnie Krajeńskim

wpl. dn. 31. 01. 2017

L. zał. L. dz. 232

Podpis Nowicka

DE
[Signature]
01.02.2017.

Stwierdzam zgodność
kopii z oryginałem

mgr inż. Wiesław Euszyński
UDR Drogi nr 1140-IV-8344/58/TO/86

Orange Polska S.A.
Domena Hurt
Dostarczanie i Serwis Usług, Ewidencja i Standardy Infrastruktury
Dział Ewidencji i Zarządzania Danymi o Infrastrukturze Bydgoszcz
Adres do korespondencji:
ul. Chodkiewicza 61, 85-667 Bydgoszcz

Powiat Sępoleński
Zarząd Drogowy w Sępólnie Krajeńskim
ul. Koronowska 5
89-400 Sępólno Krajeńskie

Bydgoszcz, dnia 26 stycznia 2017r.

Numer pisma: 5448/TODDWBU/PU7/2017

Temat: przebudowa ulicy I Armii Wojska Polskiego w Więcborku.

Szanowni Państwo,

informujemy, że uzgadniamy przedstawiony projekt. Przy realizacji procesu budowy wymagane jest spełnienie następujących uwarunkowań, które są integralną częścią uzgodnienia:

1. Wykonawca jest zobowiązany zgłosić do ORANGE POLSKA S.A. prace w strefie sieci telekomunikacyjnej min. na 14 dni przed przystąpieniem do robót, powołując się na numer przedmiotowego pisma. Tryb i zasady zgłoszenia prac oraz wystąpienia o nadzór właścicielski dostępne są na stronie: www.orange.pl/wniosekonadzor. Wykonywanie prac na sieci ORANGE POLSKA S.A. bez zgłoszenia i nadzoru właścicielskiego jest naruszeniem własności ORANGE POLSKA S.A. i będzie zgłaszane organom ścigania. Zgłoszenie/Wniosek o nadzór właścicielski można przesłać ze strony www.orange.pl/wniosekonadzor lub kierować na adres:

ORANGE POLSKA S.A.
Obsługa Techniczna Klienta w Olsztynie
Wydział Utrzymania Usług i Infrastruktury
ul. Chodkiewicza 61
85-667 Bydgoszcz

Powiadomienie powinno zawierać nazwę i adres wykonawcy prac oraz telefon kontaktowy.

2. Roboty budowlano – montażowe w obrębie sieci telekomunikacyjnej wykonywać zgodnie z normami i przepisami obowiązującymi w budownictwie łączności ręcznie i pod nadzorem upoważnionego przedstawiciela ORANGE POLSKA S.A. Dostarczanie i Serwis Usług Obsługi Technicznej Klienta w Bydgoszczy;
3. Lokalizację podziemnych urządzeń telekomunikacyjnych w terenie należy potwierdzić za pomocą przekopów kontrolnych, a w przypadku odkrycia w trakcie robót ziemnych urządzeń nienaniesionych na planie należy je zabezpieczyć na koszt inwestora i powiadomić przedstawiciela ORANGE POLSKA S.A. Dostarczanie i Serwis Usług Obsługi Technicznej Klienta w Bydgoszczy oraz inspektora nadzoru. Istniejącą sieć teletechniczną eksploatowaną przez ORANGE POLSKA S.A. oznaczono na załączonych podkładach geodezyjnych symbolem - OPL,

Ustala się 2-metrową strefę ochronną z każdej strony naszych urządzeń. W strefie ochronnej prace należy prowadzić ręcznie;

4. W strefie projektowanych wykopów sieć telefoniczną zabezpieczyć przed uszkodzeniem zgodnie z przedstawionym rozwiązaniem technicznym. Dodatkowe szczegóły zabezpieczenia ustalić na roboczo z naszym przedstawicielem. Koszty zabezpieczenia ponosi naruszający stan istniejący;
5. W przypadku zmiany rzędnych terenu należy wyregulować poziom ram studni do projektowanej niwelety. Zachować normatywne przykrycie uzbrojenia teletechnicznego. Koszty zabezpieczenia ponosi naruszający stan istniejący;
6. Miejsca zbliżeń i skrzyżowań oraz elementy zanikowe sieci telekomunikacyjnej przed ich zasypaniem podlegają obowiązkowi zgłoszenia pracownikowi sprawującemu w imieniu Orange Polska nadzór nad realizowanymi pracami;
7. Po zakończeniu prac inwestor jest zobowiązany do pisemnego zgłoszenia z 14-dniowym wyprzedzeniem na adres podany w punkcie 1 niniejszego pisma – wykonane zadanie do odbioru technicznego w zakresie miejsc kolizyjnych z sieciami teletechnicznymi oraz otrzymania pisemnej akceptacji w formie protokołu odbioru lub notatki służbowej;
8. W przypadku uszkodzenia lub kradzieży infrastruktury teletechnicznej, w szczególności w wyniku niedotrzymania wymagań i warunków określonych w niniejszym dokumencie, ORANGE POLSKA S.A., obciąża sprawcę pełnymi kosztami naprawy oraz odszkodowaniem za straty związane między innymi z wypłaconymi bonifikatami i karami wynikającymi z zawartych przez ORANGE POLSKA S.A. umów z klientami, a także innymi karami administracyjnymi;
Łączna wysokość roszczeń ORANGE POLSKA S.A. w stosunku do sprawcy uszkodzenia może sięgać nawet kwoty kilkuset tysięcy złotych polskich;
9. Niniejsze uzgodnienie ważne jest jeden rok od daty jego wydania.

Za powyższe uzgodnienie zostanie pobrana opłata wg aktualnego cennika. Należność należy uregulować w terminie określonym na fakturze VAT, która zostanie przesłana odrębną korespondencją.

ORANGE POLSKA S.A. Wydział Ewidencji i Zarządzania Danymi o Infrastrukturze otrzymał do celów służbowych 2 komplety planów z przedmiotowego uzgodnienia.

Uwagi:

- w miejscach skrzyżowań, zbliżeń na wjazdach oraz w przypadku odkrycia urządzenia telekomunikacyjne zabezpieczyć rurą dwudzielną typu A110 PS.

Z poważaniem

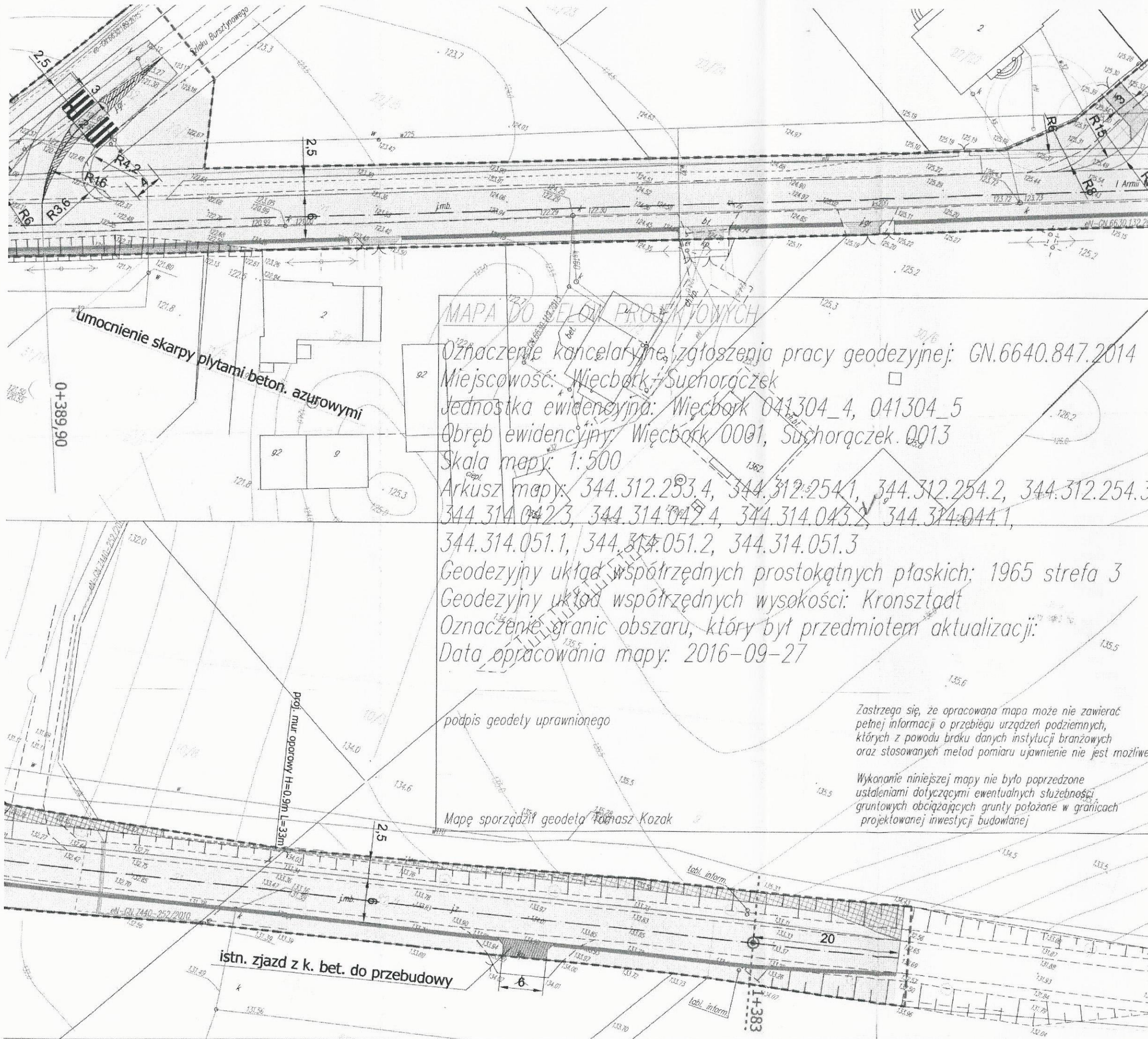
Waldemar Piłarski

Starszy Specjalista

ds. Ewidencji i Zarządzania Danymi o Infrastrukturze

Stwierdzam zgodność
kopii z oryginałem

mgr inż. Wiesław Łuszyński
upr. drogi nr 11AN IV-8346/58/TO/86



MAPA DO CELOW PROJEKTOWYCH

Oznaczenie kancelaryjne, zgłoszenia pracy geodezyjnej: GN.6640.847.2014
 Miejscowość: Więcbork, Suchorączek
 Jednostka ewidencyjna: Więcbork 041304_4, 041304_5
 Obręb ewidencyjny: Więcbork 0001, Suchorączek. 0013
 Skala mapy: 1:500
 Arkusz mapy: 344.312.253.4, 344.312.254.1, 344.312.254.2, 344.312.254.3,
 344.314.042.3, 344.314.042.4, 344.314.043.2, 344.314.044.1,
 344.314.051.1, 344.314.051.2, 344.314.051.3
 Geodezyjny układ współrzędnych prostokątnych płaskich: 1965 strefa 3
 Geodezyjny układ współrzędnych wysokości: Kronsztadt
 Oznaczenie granic obszaru, który był przedmiotem aktualizacji:
 Data opracowania mapy: 2016-09-27

podpis geodety uprawnionego

Mapę sporządził geodeta Tomasz Kozak

Zastrzega się, że opracowana mapa może nie zawierać pełnej informacji o przebiegu urządzeń podziemnych, których z powodu braku danych instytucji branżowych oraz stosowanych metod pomiaru ujawnienie nie jest możliwe.

Wykonanie niniejszej mapy nie było poprzedzone ustaleniami dotyczącymi ewentualnych służebności gruntowych obciążających grunty położone w granicach projektowanej inwestycji budowlanej

OBJAŚNIENIA

DROGI

	proj. jezdnia bitumiczna
	proj. zjazd z kostki bet.
	proj. zjazd z kostki bet. do przebudowy
	istn. zjazd do przebudowy
	proj. chodnik z kostki bet.
	proj. wysepka z kostki betonowej
	proj. umocnienia skarpy płytami azurowymi
	proj. trawnik
	proj. pachwina z bruku z kamienia
	proj. pachwina z k. betonowej
	proj. pobocze z kruszywa
	proj. mur oporowy

Grange Polska S.A.
 Dostarczanie i Serwis Usług
 Dział Ewidencji i Zarządzania Danymi
 o Infrastrukturze Bydgoszcz
 ul. Chodkiewicza 01, 85-067 Bydgoszcz

NANIESIENIE NR 5448/07/01/2017
 Urządzenie - Retaznik

Istniejące urządzenia telekomunikacyjne będące w eksploatacji **OP(S.A.)**
 Naniesiono wg oznaczenia:
 Kable doziemne **OPL**
 Kanalizacja teletechniczna **?**
 Linie napowietrzne **?**

Powyższe stanowi informację o istniejącym rozpreśnieniu telekomunikacyjnym.

Data **26.01.2017** Podpis

Stwierdzam zgodność kopii z oryginałem

Potwierdzam zgodność mapy d/c projektowych w zakresie symboli, znaków, treści oraz skali

projektant mgr inż. Wiesław Łuszyński
 UAN-IV-B346/58/TO/86
 mgr inż. Wiesław Łuszyński
 UAN-IV-B346/58/TO/86
 do projektowania bez ograniczeń w specjalności konstrukcyjno-inżynierskiej w zakresie dróg, lotniskowych dróg startowych i manipulacyjnych


biuro projektowe: ZAKŁAD PROJEKTOWANIA, NADZORU I USŁUG CONSULTINGOWYCH	inwestor: Zarząd Dróg w Sepólnie Krajeńskim ul. Koronowska 5 89-400 Sepólno Krajeńskie	znak projektu: 15-41 ETAP II 24
---	---	---

INZDRÓG s.c. Krystyna i Wiesław Łuszyński adres biura ul. Chełmińska 106A/38, 86-300 Grudziądz tel/fax: (056) 4638042, biuro@inzdrog.com.pl NIP: 876-15-14-383		tytuł projektu: Przebudowa ul. 1 Armii Wojska Polskiego droga gminna
branża projektu: DROGOWA		stadium projektu: PROJEKT BUDOWLANY

funkcja, imię i nazwisko	numer i zakres uprawnień	podpis
projektant mgr inż. Wiesław Łuszyński	Uprawnienia nr UAN-IV-B346/58/TO/86 do projektowania bez ograniczeń w specjalności konstrukcyjno-inżynierskiej w zakresie dróg, lotniskowych dróg startowych i manipulacyjnych	
sprawdzający mgr inż. Edyta Misiak	Uprawnienia nr KUP/0134/POOD/09 do projektowania bez ograniczeń w specjalności drogowej	
opracowujący mgr inż. Krystyna Łuszyńska		

tytuł rysunku: PROJEKT ZAGOSPODAROWANIA TERENU	nr rysunku: 1	skala rysunku: 1:500	data rysunku: listopad 2016
--	-------------------------	--------------------------------	---------------------------------------

NETIA
13.07.2017



Netia SA
02-822 Warszawa, ul. Poleczki 13
03.02.2017r.

Adres do korespondencji:

Netia SA
Dział Utrzymania
Infrastruktury Sieciowej
Okręg Północ
ul. Grunwaldzka 229
85-438 Bydgoszcz
tel. +48 22 352 66 76
fax +48 22 352 66 66

ZARZĄD DROGOWY
w Sępólnie Krajeńskim

wpi dn: 13. 02. 2017

l. zał. 348

Podpis: *[Signature]*

Bydgoszcz, dnia

Zarząd Drogowy w Sępólnie Krajeńskim
ul. Koronowska 5
89-400 Sępólno Krajeńskie

Nasz znak: DUU-U-024/17/AG

Wasz znak: pismo z dnia 11.01.2017

UZGODNIENIE

Dotyczy: Uzgodnienie projektu zagospodarowania terenu, dotyczącego: „Przebudowa ul. 1 Armii Wojska Polskiego w Wiecborku na odcinku o dł. 0,772 km zlokalizowanym pomiędzy km 0+542 a km 1+314 jej przebiegu”

W odpowiedzi na Państwa pismo otrzymane w dniu 16.01.2017 Dział Utrzymania Infrastruktury Sieciowej Netia S.A. uzgadnia projekt zagospodarowania terenu – **bez uwag**

Z poważaniem
Przedstawiciel Netia S.A.

[Signature]
Andrzej Grycmacher

Załączniki:

1. Rysunek uzgodnieniowy w skali 1 : 500 – 1 egz.

Stwierdzam zgodność
kopii z oryginałem

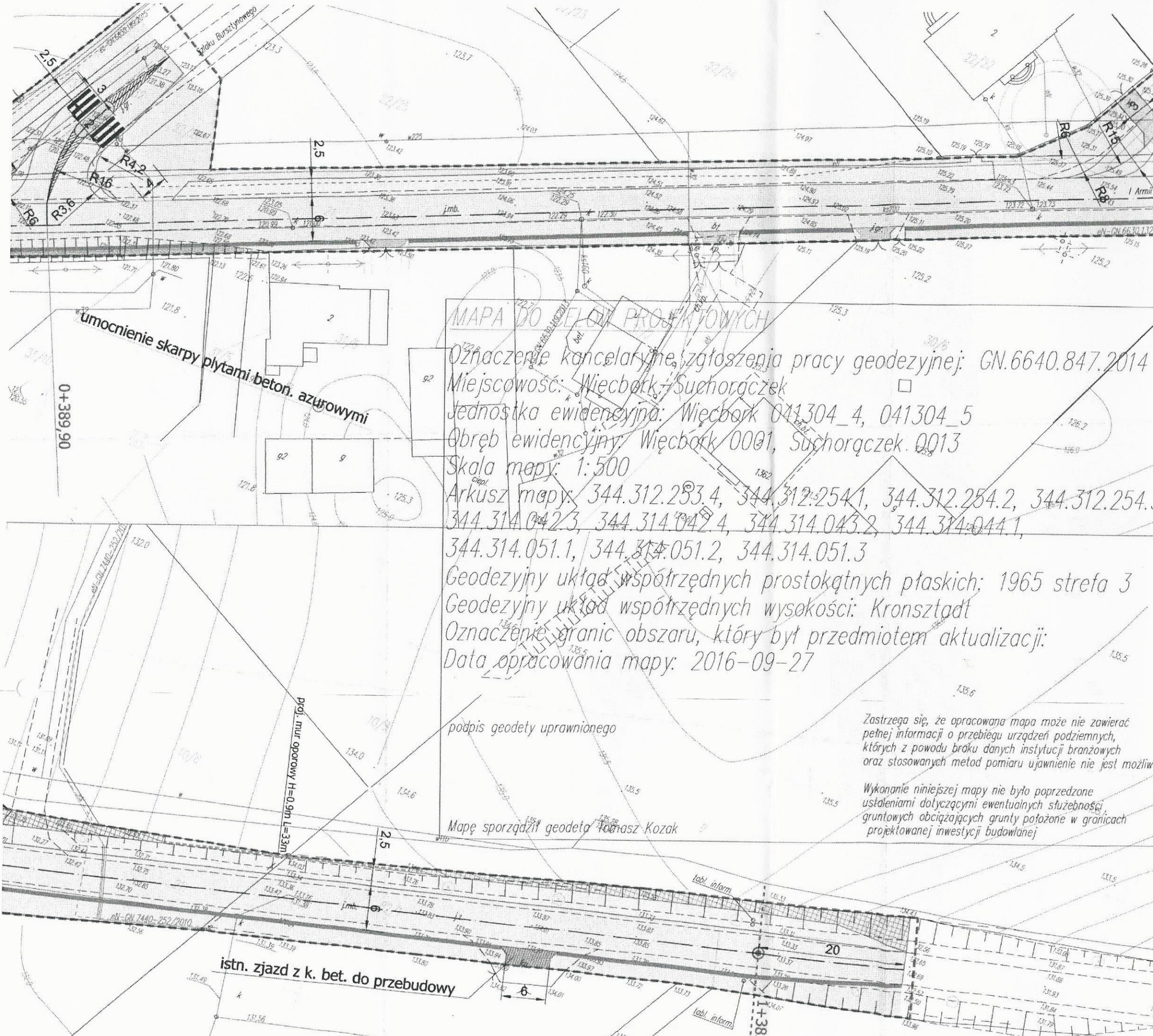
[Signature]
mgr inż. Wiesław Łuszyński
UDT. DROG. nr IIAN-TA.9346/58/TO/83



OBJAŚNIENIA

DROGI

-  proj. jezdnia bitumiczna
-  proj. zjazd z kostki bet.
-  proj. zjazd z kostki bet. do przebudowy
-  istn. zjazd do przebudowy
-  proj. chodnik z kostki bet.
-  proj. wysepka z kostki betonowej
-  proj. umocnienia skarpy płytami ażurowymi
-  proj. trawnik
-  proj. pachwina z bruku z kamienia
-  proj. pachwina z k. betonowej
-  proj. pobocze z kruszywa
-  proj. mur oporowy



MAPA DO CELÓW PROJEKTYWNYCH

Oznaczenie kancelaryjne, zgłoszenia pracy geodezyjnej: GN.6640.847.2014
 Miejscowość: Więcbork+Suchorączek
 Jednostka ewidencyjna: Więcbork 041304_4, 041304_5
 Obręb ewidencyjny: Więcbork 0001, Suchorączek 0013
 Skala mapy: 1:500
 Arkusz mapy: 344.312.253.4, 344.312.254.1, 344.312.254.2, 344.312.254.3,
 344.314.042.3, 344.314.042.4, 344.314.043.2, 344.314.044.1,
 344.314.051.1, 344.314.051.2, 344.314.051.3
 Geodezyjny układ współrzędnych prostokątnych płaskich: 1965 strefa 3
 Geodezyjny układ współrzędnych wysokości: Kronsztadt
 Oznaczenie granic obszaru, który był przedmiotem aktualizacji:
 Data opracowania mapy: 2016-09-27

podpis geodety uprawnionego

Mapę sporządził geodeta Tomasz Kozak





Zastrzega się, że opracowana mapa może nie zawierać pełnej informacji o przebiegu urządzeń podziemnych, których z powodu braku danych instytucji branżowych oraz stosowanych metod pomiaru ujawnienie nie jest możliwe.

Wykonanie niniejszej mapy nie było poprzedzone ustaleniami dotyczącymi ewentualnych służebności gruntowych obciążających grunty położone w granicach projektowanej inwestycji budowlanej

Stwierdzam zgodność kopii z oryginałem
 mgr inż. Wiesław Łuszyński
 upr. drogi nr IAN-IV-8346/58/TO/85


Netia S.A.
 ul. Poleczki 13, 02-822 Warszawa
 Załącznik do pisma
 Nr Dm-u-024/17/AG
 z dnia 03.02.2017
 Przedstawiciel Netia S.A.
 Andrzej Grynacher

Potwierdzam zgodność mapy d/c projektowych w zakresie symboli, znaków, treści oraz skali
 projektant mgr inż. Wiesław Łuszyński
 UAN-IV-8346/58/TO/86
 do projektowania bez ograniczeń w specjalności konstrukcyjno-inżynierskiej w zakresie dróg, lotniskowych dróg startowych i manipulacyjnych

biuro projektowe: ZAKŁAD PROJEKTOWANIA, NADZORU I USŁUG CONSULTINGOWYCH		inwestor: Zarząd Dróg w Sepólnie Krajeńskim ul. Koronowska 5 89-400 Sepólnie Krajeńskie	znak projektu: 15-41 ETAP II 24
 INZDRÓG s.c. Krystyna i Wiesław Łuszyńscy adres biura: ul. Cholewicka 106A/38, 86-300 Grudziądz tel/fax: (056) 4838042, biuro@inzdrog.com.pl NIP: 876-15-14-386		tytuł projektu: Przebudowa ul. 1 Armii Wojska Polskiego droga gminna	
funkcja, imię i nazwisko projektanta: mgr inż. Wiesław Łuszyński		numer i zakres uprawnień: Uprawnienia nr UAN-IV-8346/58/TO/86 do projektowania bez ograniczeń w specjalności konstrukcyjno-inżynierskiej w zakresie dróg, lotniskowych dróg startowych i manipulacyjnych	podpis: 
sprawdzający: mgr inż. Edyta Misiak		Uprawnienia nr KUP/0134/POOD/09 do projektowania bez ograniczeń w specjalności drogowej	
opracowujący: mgr inż. Krystyna Łuszyńska			
tytuł rysunku: PROJEKT ZAGOSPODAROWANIA TERENU		nr rysunku: 1	skala rysunku: 1:500 data rysunku: listopad 2016

Gmina Więcbork
woj. kujawsko-pomorskie

SR.7012.1.2017


26.01.2017

Więcbork, 24.01.2017r.

WZŁĄCZENIE
w sprawie Krajowej

25.01.2017

194


Narda

Zarząd Drogowy w Sępólnie Krajeńskim
ul. Koronowska 5
89-400 Sępólno Krajeńskie

W odpowiedzi na pismo z dnia 18 stycznia 2017r. uzgadniam pozytywnie przyjęte rozwiązania projektowe dla zadania pn.: „Przebudowa ul. I Armii Wojska Polskiego w Więcborku na odcinku o dł. 0,772 km, zlokalizowanym pomiędzy km 0+542, a km 1+314 jej przebiegu” – zgodnie z załączonym rysunkiem uzgodnieniowym.

Załącznik:

1. Rysunek uzgodnieniowy w skali 1:500

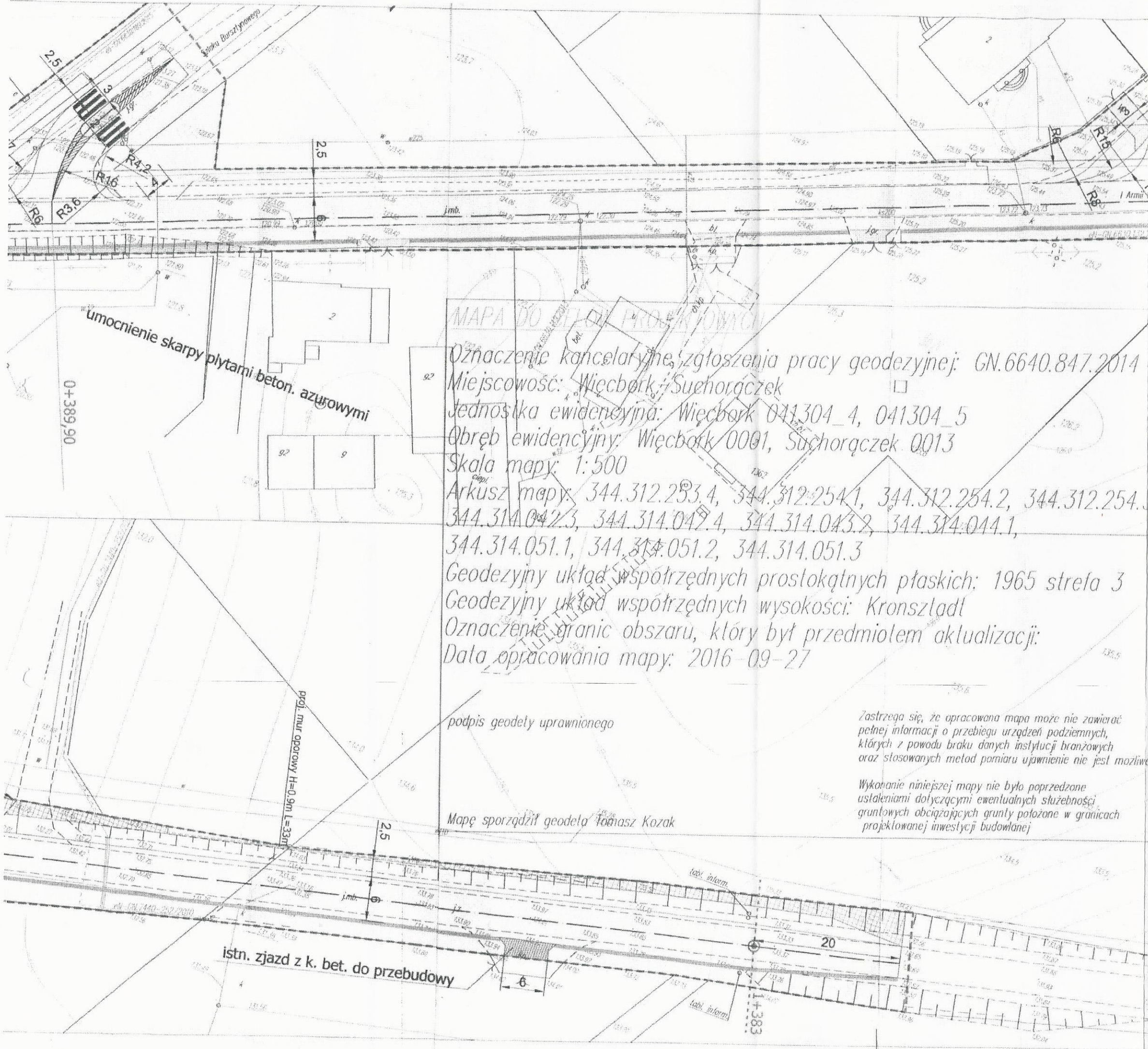
Z up. BURMISTRZA

mgr inż. Tomasz Fijański
Kierownik Referatu Rolnictwa,
Ochrony Rodowiska i Dróg

Otrzymują:

1. Adresat
2. a/a










Stwierzam zgodność
kopii z oryginałem

mgr inż. Wiesław Luszynski
UDR. Droi nr 11AN.01.0204/5R.10/85



OBJAŚNIENIA

DROGI

-  proj. jezdnia bitumiczna
-  proj. zjazd z kostki bet.
-  proj. zjazd z kostki bet. do przebudowy
-  istn. zjazd do przebudowy
-  proj. chodnik z kostki bet.
-  proj. wysypka z kostki betonowej
-  proj. umocnienia skarpy płytami ażurowymi
-  proj. trawnik
-  proj. pachwina z bruku z kamienia
-  proj. pachwina z k. betonowej
-  proj. pobocze z kruszywa
-  proj. mur oporowy

Załącznik do Uzgodnienia
SR.7012.1.2017 z dn. 24.01.2017r

Gmina Więcbork
woj. kujawsko-pomorskie

Z up. BURMISTRZA

mgr inż. Tomasz Fijałkowski
Kierownik Referatu Rolnictwa,
Ochrony Środowiska i Dróg

Oznaczenie kancelaryjne, zgłoszenia pracy geodezyjnej: GN.6640.847.2014

Miejscowość: Więcbork, Suchorączek

Jednostka ewidencyjna: Więcbork 041304_4, 041304_5

Obszar ewidencyjny: Więcbork 0001, Suchorączek 0013

Skala mapy: 1:500

Arkusz mapy: 344.312.253.4, 344.312.254.1, 344.312.254.2, 344.312.254.3,
344.314.042.3, 344.314.043.4, 344.314.043.2, 344.314.044.1,
344.314.051.1, 344.314.051.2, 344.314.051.3

Geodezyjny układ współrzędnych prostokątnych płaskich: 1965 strefa 3

Geodezyjny układ współrzędnych wysokości: Kronsztadt

Oznaczenie granic obszaru, który był przedmiotem aktualizacji:

Data opracowania mapy: 2016-09-27

podpis geodety uprawnionego

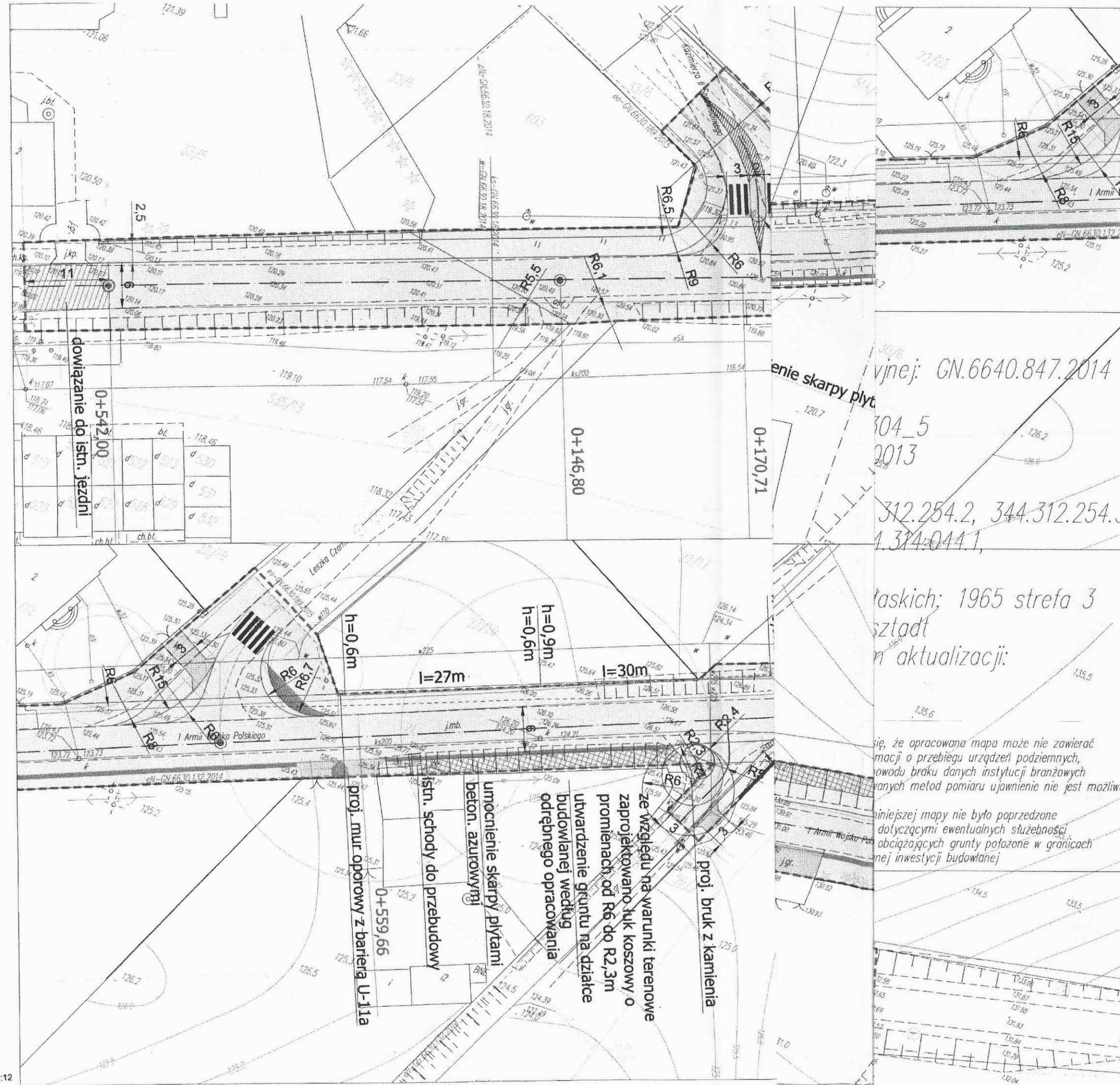
Mapę sporządził geodeta Tomasz Kozak

Zastrzegam się, że opracowana mapa może nie zawierać
pełnej informacji o przebiegu urządzeń podziemnych,
których z powodu braku danych instytucji branżowych
oraz stosowanych metod pomiaru ujawnienie nie jest możliwe.

Wykonanie niniejszej mapy nie było poprzedzone
ustaleniami dotyczącymi ewentualnych służebności
gruntowych obciążających grunty położone w granicach
projektowanej inwestycji budowlanej

Stwierdzam zgodność
kopii z oryginałem

mgr inż. Wiesław Łuszyński
upr. proj. nr 11JAN/14.8246/58/TO/86



OBJAŚNIENIA

DROGI

- proj. jezdnia bitumiczna
- proj. zjazd z kostki bet.
- proj. zjazd z kostki bet. do przebudowy
- istn. zjazd do przebudowy
- proj. chodnik z kostki bet.
- proj. wysępka z kostki betonowej
- proj. umocnienie skarpy płytami ażurowymi
- proj. trawnik
- proj. pachwina z bruku z kamienia
- proj. pachwina z k. betonowej
- proj. pobocze z kruszywa
- proj. mur oporowy

Nr. 1/2017
 Uzgodniono z ZGK Sp. z o.o. w Więcborku dnia 12.01.2017
 data 12.01.2017
 Praca należy wykonywać zgodnie z przepisami Prawa Sudozanego oraz PN/B
 Uwagi brak
 Podpis Kierownik
 wiodzący w górnictwie
 Piotr Łukarski

30/6
 Wynej: GN.6640.847.2014
 304_5
 2013
 312.254.2, 344.312.254.3,
 1.314.044.1,

skaskich; 1965 strefa 3
 sztadt
 n aktualizacji:

Stwierdzam zgodność
 kopii z oryginałem
 mgr inż. Wiesław Łuszyński
 upr. droż. nr 11401-IV-8346/58/TO/85

Potwierdzam zgodność mapy d/c projektowych w zakresie symboli,
 znaków, treści oraz skali

projektant mgr inż. Wiesław Łuszyński
 UAN-IV-8346/58/TO/85
 do projektowania bez ograniczeń w specjalności
 konstrukcyjno-inżynierskiej w zakresie dróg,
 lotniskowych dróg startowych i manipulacyjnych

biuro projektowe: ZAKŁAD PROJEKTOWANIA, NADZORU I USŁUG CONSULTINGOWYCH	inwestor: Zarząd Dróg w Sepólnie Krajejskim ul. Koronowska 5 89-400 Sepólnie Krajejskie	znak projektu: 15-41 ETAP II 24
---	--	---

	tytuł projektu: Przebudowa ul. 1 Armii Wojska Polskiego droga gminna
Krystyna i Wiesław Łuszyński adres biura: ul. Chelmińska 106A/38, 86-300 Grudziądz tel/fax: (056) 4638042, biuro@inzdrog.com.pl NIP: 876-15-14-389	branża projektu: DROGOWA

funkcja, imię i nazwisko	numer i zakres uprawnień	podpis
projektant mgr inż. Wiesław Łuszyński	Uprawnienia nr UAN-IV-8346/58/TO/85 do projektowania bez ograniczeń w specjalności konstrukcyjno-inżynierskiej w zakresie dróg, lotniskowych dróg startowych i manipulacyjnych	
sprawdzający mgr inż. Edyta Misiak	Uprawnienia nr KUP/0134/POOD/09 do projektowania bez ograniczeń w specjalności drogowej	
opracowujący mgr inż. Krystyna Łuszyńska		

tytuł rysunku: PROJEKT ZAGOSPODAROWANIA TERENU	nr rysunku: 1	skala rysunku: 1:500	data rysunku: listopad 2016
---	------------------	-------------------------	--------------------------------