




LEGENDA

-  Nawierzchnia jezdni – *beton asfaltowy*
-  Obramowania nawierzchni – *krawężniki*
-  Poręczce ochronne – *istniejące*

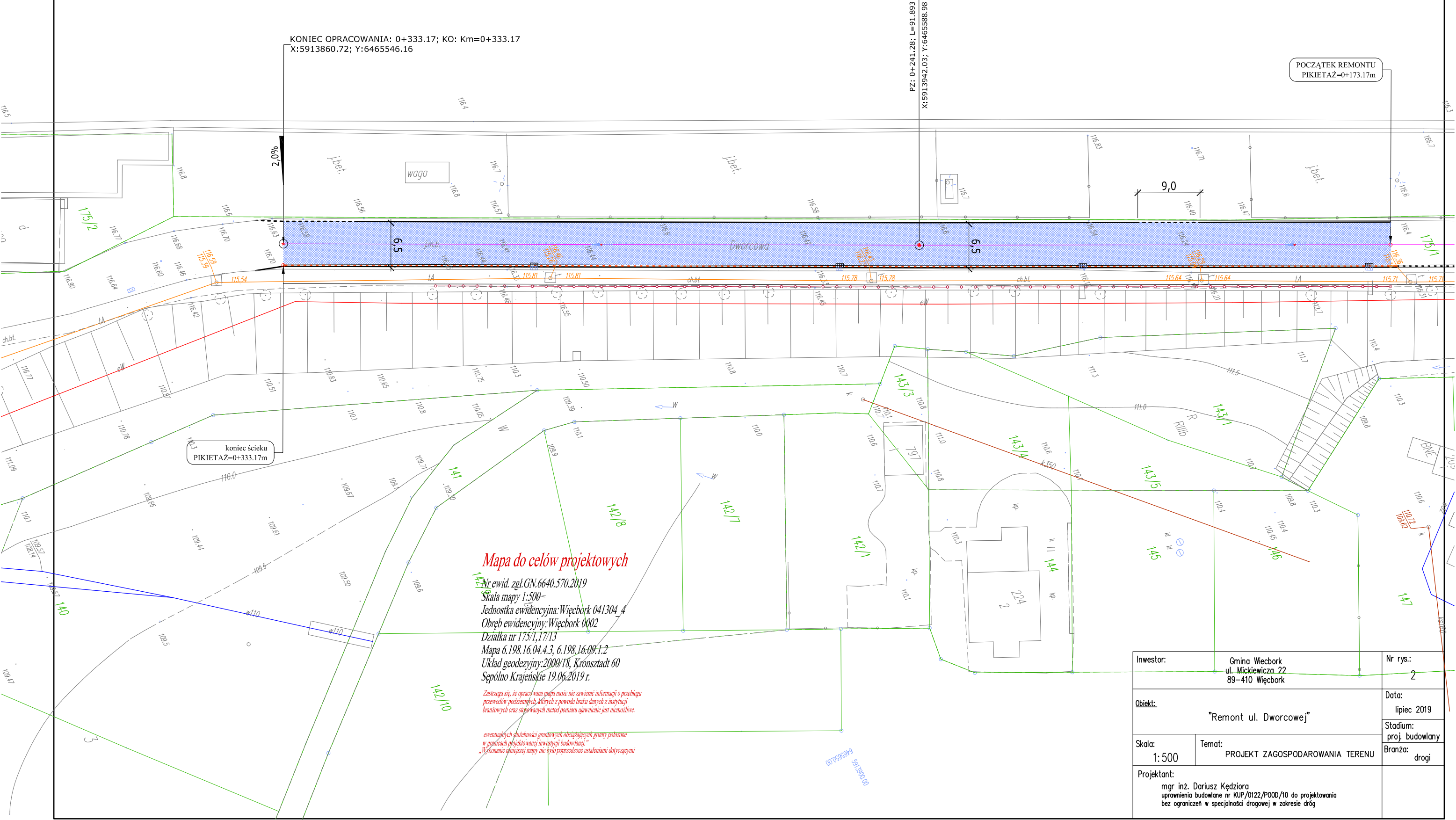
PROJEKT
ZADOSPODAROWANIA
TERENU

rys. 2

SKALA 1:500

KONIEC OPRACOWANIA: 0+333.17; KO: Km=0+333.17
X:5913860.72; Y:6465546.16

POCZĄTEK REMONTU
PIKIETAŻ=0+173.17m



Mapa do celów projektowych

Nr ewid. zgl.GN.6640.570.2019
Skala mapy 1:500
Jednostka ewidencyjna:Więcbork 041304.4
Obręb ewidencyjny:Więcbork 0002
Działka nr 1757.17/13
Mapa 6.198.16.04.4.3, 6.198.16.09.1.2
Układ geodezyjny:2000/18, Króńszadt 60
Sępólno Krajeńskie 19.06.2019 r.

Zastrzegam, że opracowana mapa może nie zawierać informacji o przebiegu przewodów podziemnych, których z powodu braku danych z instytucji branżowych oraz stosowanych metod pomiaru ujawnienie jest niemożliwe.

ewentualnych służebności gruntowych obciążających grunty położone w granicach projektowanej inwestycji budowlanej.
Wykonanie niniejszej mapy nie było poprzedzone ustaleniami dotyczącymi

Inwestor:	Gmina Więcbork ul. Mickiewicza 22 89-410 Więcbork	Nr rys.: 2
Objekt:	"Remont ul. Dworcowej"	Data: lipiec 2019
Skala: 1:500	Temat: PROJEKT ZAGOSPODAROWANIA TERENU	Stadium: proj. budowlany
Projektant: mgr inż. Dariusz Kędziora uprawnienia budowlane nr KUP/0122/P000/10 do projektowania bez ograniczeń w specjalności drogowej w zakresie dróg		Branża: drogi