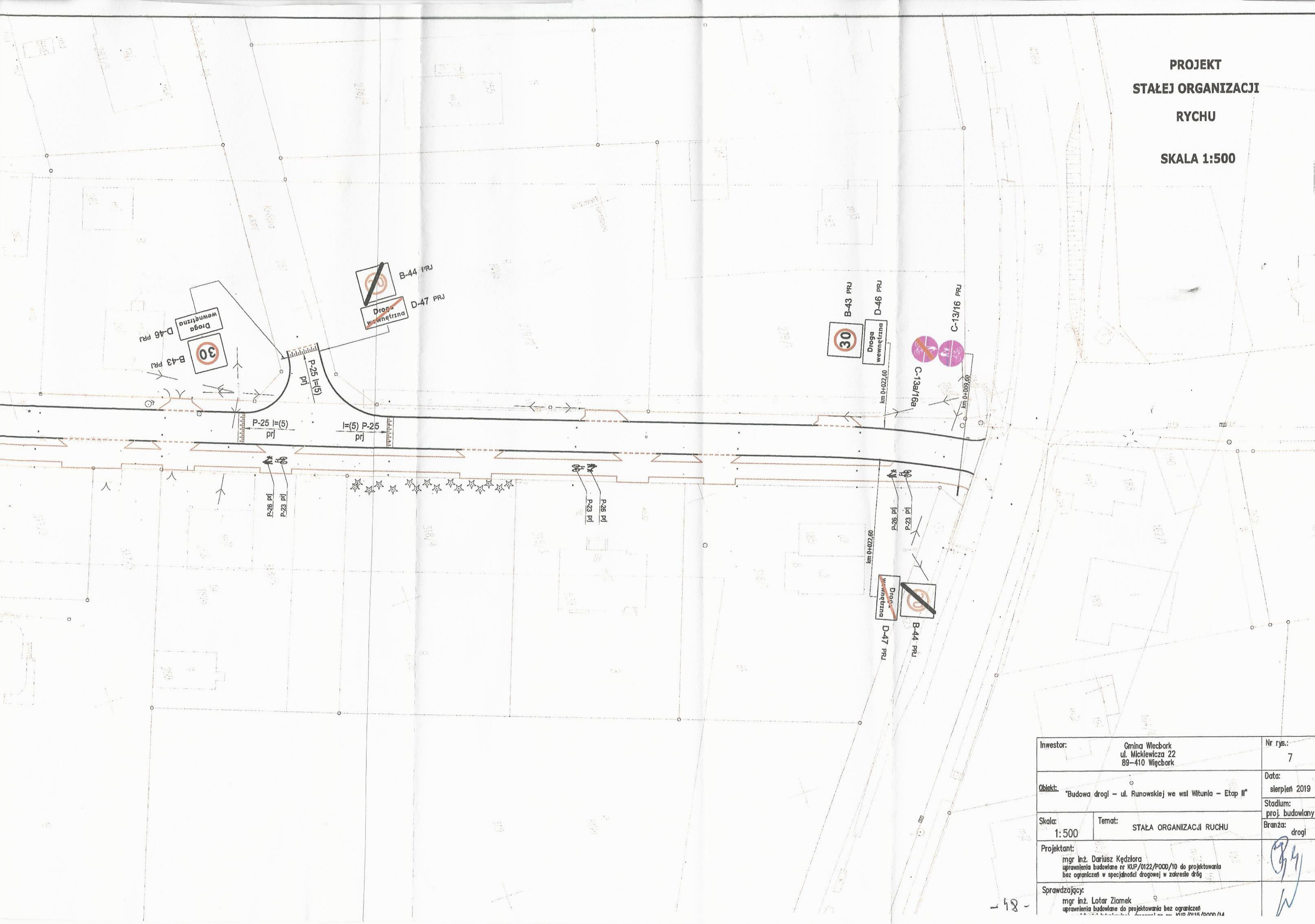


**PROJEKT  
STAŁEJ ORGANIZACJI  
RYCHU  
SKALA 1:500**



Investor:	Gmina Wiecbork ul. Mickiewicza 22 89-410 Wiecbork	Nr rys.:	7
Objekt:	"Budowa drogi - ul. Runowskiej we wsi Witunia - Etap II"	Data:	sierpień 2019
Skala:	1:500	Stadium:	proj. budowlany
Projektant:	mgr inż. Dariusz Kędzióra uprawnienia budowlane nr KUP/0122/POOD/10 do projektowania bez ograniczeń w specjalności drogowej w zakresie dróg	Branża:	drogi
Sprawdzający:	mgr inż. Łotar Ziomek uprawnienia budowlane do projektowania bez ograniczeń w specjalności drogowej w zakresie dróg		

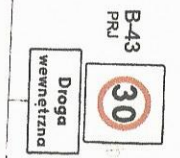








km 0+446,60



km 0+394+0,00

PRJ B-43 PRJ  
Droga wewnętrzna  
D-46 PRJ  
PRJ a91/e1-C  
C-13/16 PRJ

P-26 pl  
P-23 pl

lud 92-D  
lud 92-D

5,0  
2,5

P-26 pl  
P-23 pl

lud 92-D  
lud 92-D

lud 991-N

l(5) P-25  
prj

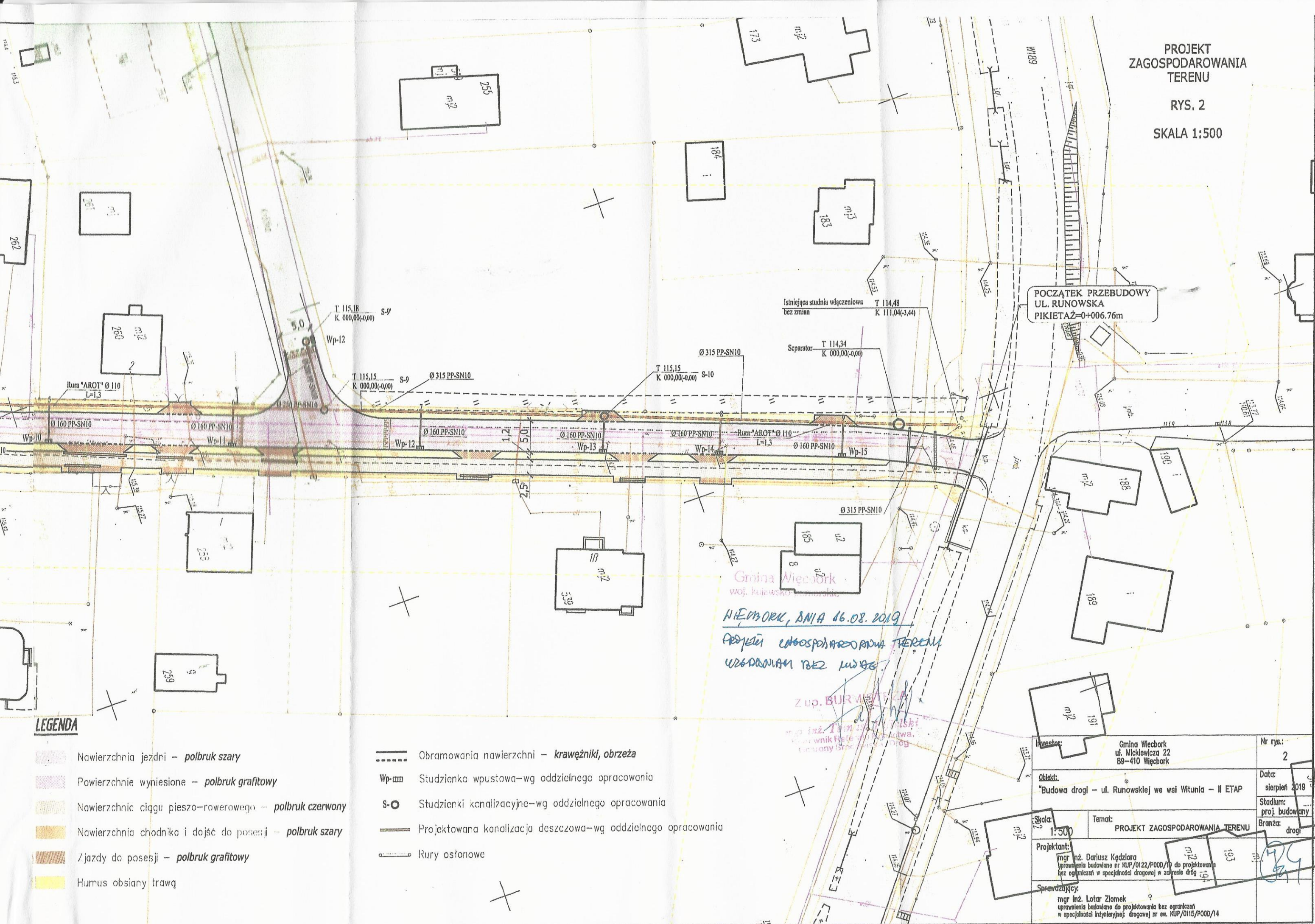
P-25 l(5)  
prj

P-26 pl  
P-23 pl





PROJEKT  
ZAGOSPODAROWANIA  
TERENU  
RYS. 2  
SKALA 1:500



POCZĄTEK PRZEBUDOWY  
UL. RUNOWSKA  
PIKIETAŻ=0+006.76m

Gmina Więcbork  
woj. kujawsko-pomorskie  
WIĘCBORK, DNIA 06.08.2019  
PROJEKT ZAGOSPODAROWANIA TERENU  
UZGODNIAM BEZ KWÓTY

Z up. BURMISTRZA  
mgr inż. Tomasz Mielski  
Kierownik Biura Projektów i  
Czynny Specjalista

LEGENDA

- Nawierzchnia jezdni – polbruk szary
- Powierzchnie wyniesione – polbruk grafitowy
- Nawierzchnia ciągu pieszo-rowerowego – polbruk czerwony
- Nawierzchnia chodnika i dojeżdż do posesji – polbruk szary
- Zjazdy do posesji – polbruk grafitowy
- Humus obsiany trawą
- Obramowania nawierzchni – krawężniki, obrzeża
- Wp- Studzienka wpustowa-wg oddzielnego opracowania
- S- Studzienki kanalizacyjne-wg oddzielnego opracowania
- Projektowana kanalizacja deszczowa-wg oddzielnego opracowania
- Rury osłonowe

Inwestor:	Gmina Więcbork ul. Mickiewicza 22 89-410 Więcbork	Nr rys.:	2
Obiekt:	"Budowa drogi – ul. Runowskiej we wsi Witunia – II ETAP	Data:	sierpień 2019
Skala:	1:500	Stadium:	proj budowany
Projektant:	mgr inż. Dariusz Kędziora uprawnienia budowlane nr KUP/0122/P000/10 do projektowania bez ograniczeń w specjalności drogowej	Branża:	drogi
Sprawdzający:	mgr inż. Łotar Ziomek uprawnienia budowlane do projektowania bez ograniczeń w specjalności inżynierskiej drogowej nr ew. KUP/0115/P000/14		





Poświadczam, że niniejszy dokument został opracowany w wyniku prac geodezyjnych i kartograficznych, których rezultaty zawiera operat techniczny wpisany w ewidencji materiałów państwowego zasobu geodezyjnego i kartograficznego

Organ prowadzący państwowy zasób geodezyjny i kartograficzny	Urząd Geodezyjno-Kartograficzny w <b>SEPOLEŃSKI</b>
Identyfikator ewidencyjny materiału zasobu - operatu technicznego	P.0413.20.19.540
Data wpisania operatu technicznego do ewidencji materiałów zasobu	14.06.2019r
Imię, nazwisko i podpis osoby reprezentującej organ	<i>Rambolska</i>

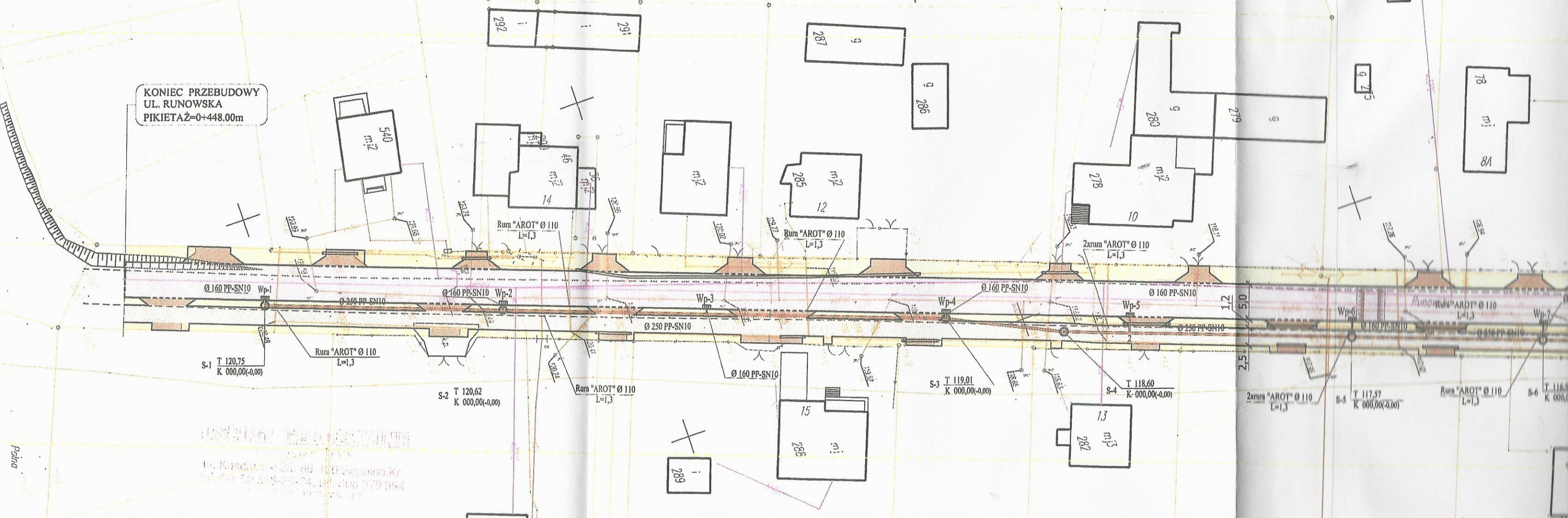
**LEGENDA**

- Nawierzchnia jezdni - polbruk szary
- Powierzchnie wyniesione - polbruk grafitowy
- Nawierzchnia ciągu pieszo-rowerowego - polbruk czerwony
- Nawierzchnia chodnika i dojazd do posesji - polbruk szary
- /jazdy do posesji - polbruk grafitowy
- Humus obsiany trawą

- Obramowania
- Studzienka wp
- Studzienki san
- Projektowana k
- Rury osłonowe



KONIEC PRZEBUDOWY  
UL. RUNOWSKA  
PIKIETAŻ=0+448.00m



USTAWA O WYKONANIU  
PRAC PROJEKTYWNYCH  
Ul. Kasztanowa 25, 60-400 Sępólno Kr.  
tel./fax 52 359-55-74, 441 606 970 954

# Mapa do celów projektowych

Nr ewid. zgl.GN.66401157.2018  
Skala mapy 1:500  
Jednostka ewidencyjna:Więcork 041304\_5  
Obręb ewidencyjny:Witunia 0016  
Działka nr 298  
Układ geodezyjny:2000/18, Kronsztadt 86  
Mapa 6.198.16.08.2.1, 6.198.16.08.2.2  
6.198.16.08.2.3, 6.198.16.08.2.4  
Sępólno Krajeńskie 10.12.2018 r.

Zaszczerbam się, że opracowana mapa może nie zawierać informacji o przebiegu przewodów podziemnych, których z powodu braku danych z instytucji branżowych oraz stosowanych metod pomiaru ujawnienie jest niemożliwe.  
" Wykonanie niniejszej mapy nie było poprzedzone ustaleniami dotyczącymi ewentualnych służebności gruntowych obciążających grunty położone w granicach projektowanej inwestycji budowlanej."

GRONOSTA  
Geodezyjne Biuro  
ul. Kasztanowa 25  
60-400 Sępólno Kr.

Poświadczam, że niniejsza w wyniku prac geodezyjnych zawiera operat techniczny z państwowego zasobu geodezyjnego i kartograficznego.  
Organ prowadzący i parafujący zasób geodezyjny i kartograficzny  
Identyfikator ewidencji: inny materiał zasobu - operatu technicznego  
Data wpisania operatu technicznego do ewidencji materiałów zasobu  
Imię, nazwisko i podpis osoby reprezentującej organ