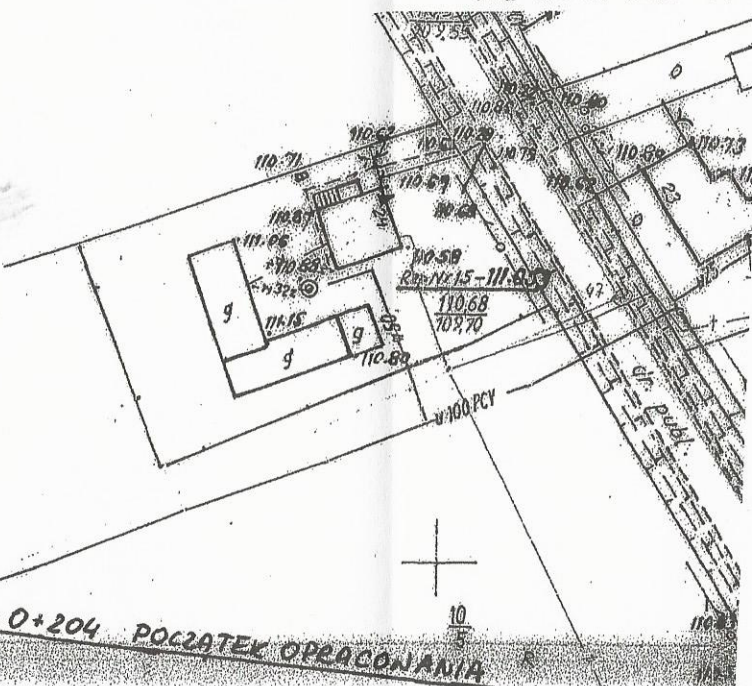
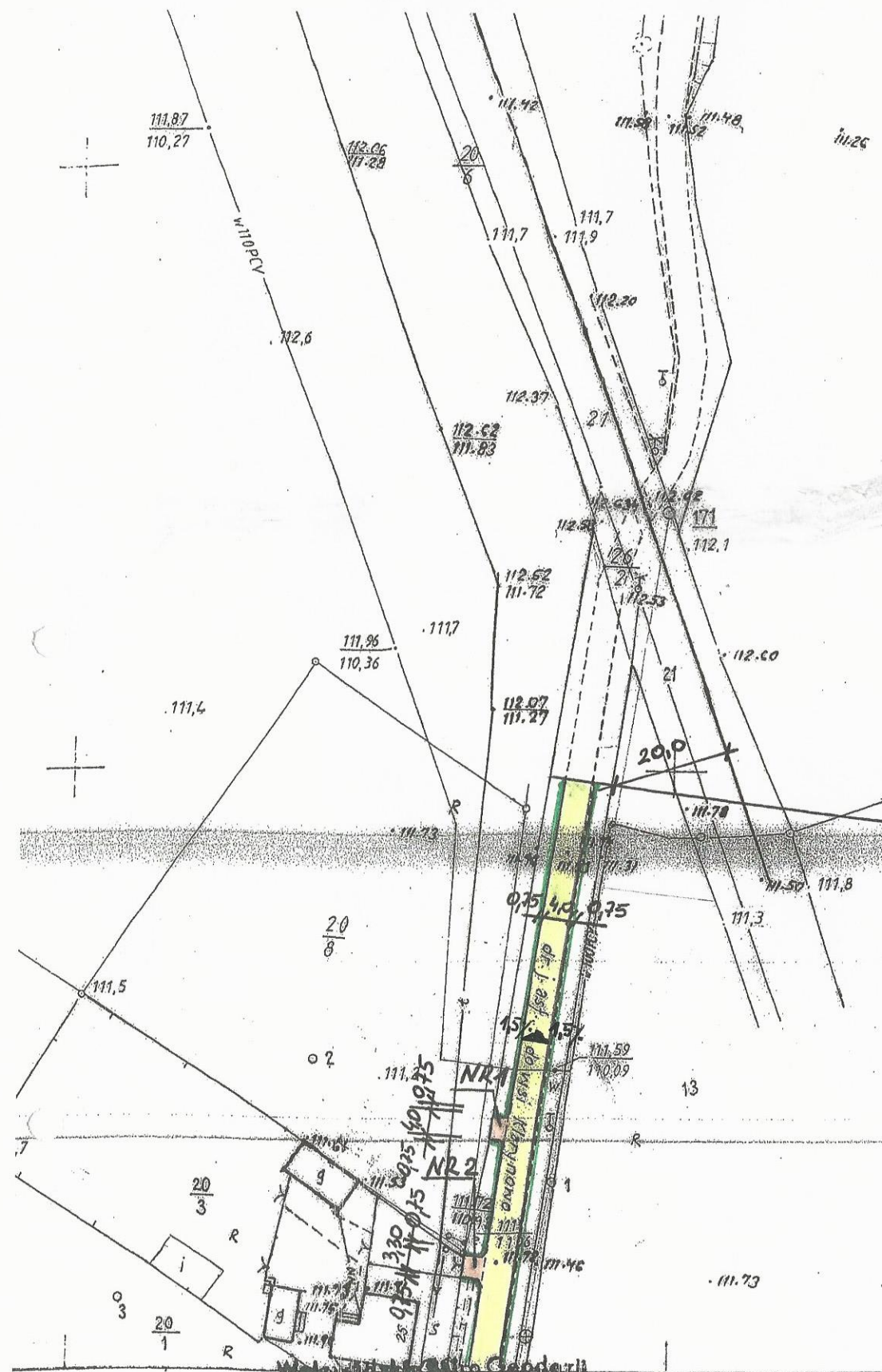


PLAN LOKALIZACJI INWESTYCJI

Mapa syt. - wysokościowa

1:1000

1. Osnowa układ „1965”
2. Poziom odniesienia Kronsztadt
3. Pomiar szczegółów wykonano metodą bezpośrednią
Woj. Biuro Geod. i TR - RO Sepolno w 1988 r.
4. Mapa skartowana cyfrowo i podziałką
Woj. Biuro Geod. i TR - RO Sepolno w 1989 r.



PLAN LOKALIZACJI INWESTYCJI

NAZWA INWESTYCJI : Przebudowa (modernizacja) drogi gminnej 020215C Górowatki - Klarynowo - Borzyszkowo stanowiącej dojazd do gruntów rolnych, w technologii nawierzchni bitumicznej realizowanej jednowarstwowo, na istniejącej podbudowie bitumiczno - betonowej, składającej się z warstwy ściernalnej o grubości 4 cm, o długości 0,500 km realizowanej w obrębie geodezyjnym Borzyszkowo, cz. dz. nr ew. 26/1.

ADRES INWESTYCJI : km 0+ 204,00 - km 0 + 704,00 ; dz. nr ew. 26/1, obręb 0001 Borzyszkowo, gm. Więcbork, powia sępoleński, woj. kujawsko - pomorskie, jednostka ew. 041304_5, Więcbork - G.

INWESTOR : GMINA WIĘCBORK, 89 - 410 WIĘCBORK, UL. MICKIEWICZA 22

PROJEKTANT

ANDRZEJ MACHLEWICZ
magister inżynier budownictwa
Uprawnienia budowlane o specjalności
konstrukcyjno-inżynierskiej
drog i nawierzchni bitumicznych
Nr ewid. GP-KZ-7342/457/94

OPPOWIAK:

28.01.2020

Załączam się, że opracowano mapę, która może nie zawierać pewnej informacji o przebiegu przewodów podziemnych, których - zgodnie z brzożnymi - instytucjami branżowymi - przez stosowane metody pomiaru ujawnienie jest niemożliwe

OZNACZENIA:

- Ciąg jezdny - Proj. nawierzchnia z betonu asfaltowego
- Zjazdy - Proj. nawierzchnia z betonu asfaltowego
- Mijanka - Proj. nawierzchnia z betonu asfaltowego
- Pobocze - Proj. tłuczeń

szkic arkuszy

	1	2
3	4	
5		
6		
8	9	
10	11	
12	13	
14		

Biuro Geodezyjne w Sepólnie
ul. Kościuszki 11
89-400 Sepolno

Kierownik robót
GEODETA
Rejonowego Oddziału
(Stanisław Brozek)

Kierownik RO

KIEROWNIK
Rejonowego Oddziału
w Sepólnie
5.05.1989
(And. Franciszek Dziubiński)

Poświadczam się zgodność niniejszej kopii z treścią materiału państwowego zasobu geodezyjnego i kartograficznego

Organ prowadzący państwowy zasób geodezyjny i kartograficzny	STAROSTA SEPOLEŃSKI
Nazwa materiału zasobu	mapa syt.-wys.
Identyfikator ewidencyjny materiału zasobu	P.041304_5/26/1.3
Data wykonania kopii	20.12.2013r. Z up. STAROSTY
Imię, nazwisko i podpis osoby reprezentującej organ	

Zwolnione z opłaty skarbowej art. 3 ustawy o opłacie skarbowej z dnia 16 listopada 2006 r. (Dz. U. z 2006 nr 225 poz. 1635)

Niniejsza mapa nie może służyć do celów projektowych

REPRODUKCYJA
WZBRONIONA

ZMIANY

Województwo
Gmina

wieś

STAROSTWO POWIATOWE
w Sepólnie Krajeńskim
ul. Kościuszki 11
89-400 Sepolno Krajeńskie
G. 06 21. 1883. 2013

bydgoskie
Więcbork

Borzyszkowo

Mapa syt.-wysokościowa

1:1000

ZAŁĄCZNIK NR 2

1. Osnowa: układ „1965”
2. Poziom odniesienia Kronsztadt
3. Pomiar szczegółów wykonano metoda bezpośrednia
Woj. Biuro Geod. i TR - RO Sepolno w 1988r.
4. Mapa: skartowano cyklem i podziałką
Woj. Biuro Geod. i TR. - RO. Sepolno w 1988r.

PLAN LOKALIZACJI INWESTYCJI

NAZWA INWESTYCJI : Przebudowa (modernizacja) drogi gminnej 020215C Górowatki - Klarynowo - Borzyszkowo stanowiącej dojazd do gruntów rolnych, w technologii nawierzchni bitumicznej realizowanej jednowarstwowo, na istniejącej podbudowie bitumiczno - betonowej, składającej się z warstwy ścieralnej o grubości 4 cm, o długości 0,500 km realizowanej w obrębie geodezyjnym Borzyszkowo, cz. dz. nr ew. 26/1.

ADRES INWESTYCJI : km 0+ 204,00 - km 0 + 704,00 ; dz. nr ew. 26/1, obręb 0001 Borzyszkowo, gm. Więcbork, powiat sepoleński, woj. kujawsko - pomorskie, Jednostka ew. 041304_5, Więcbork - G.

INWESTOR : GMINA WIĘCBORK , 89 – 410 WIĘCBORK, UL. MICKIEWICZA 22

PROJEKTANT

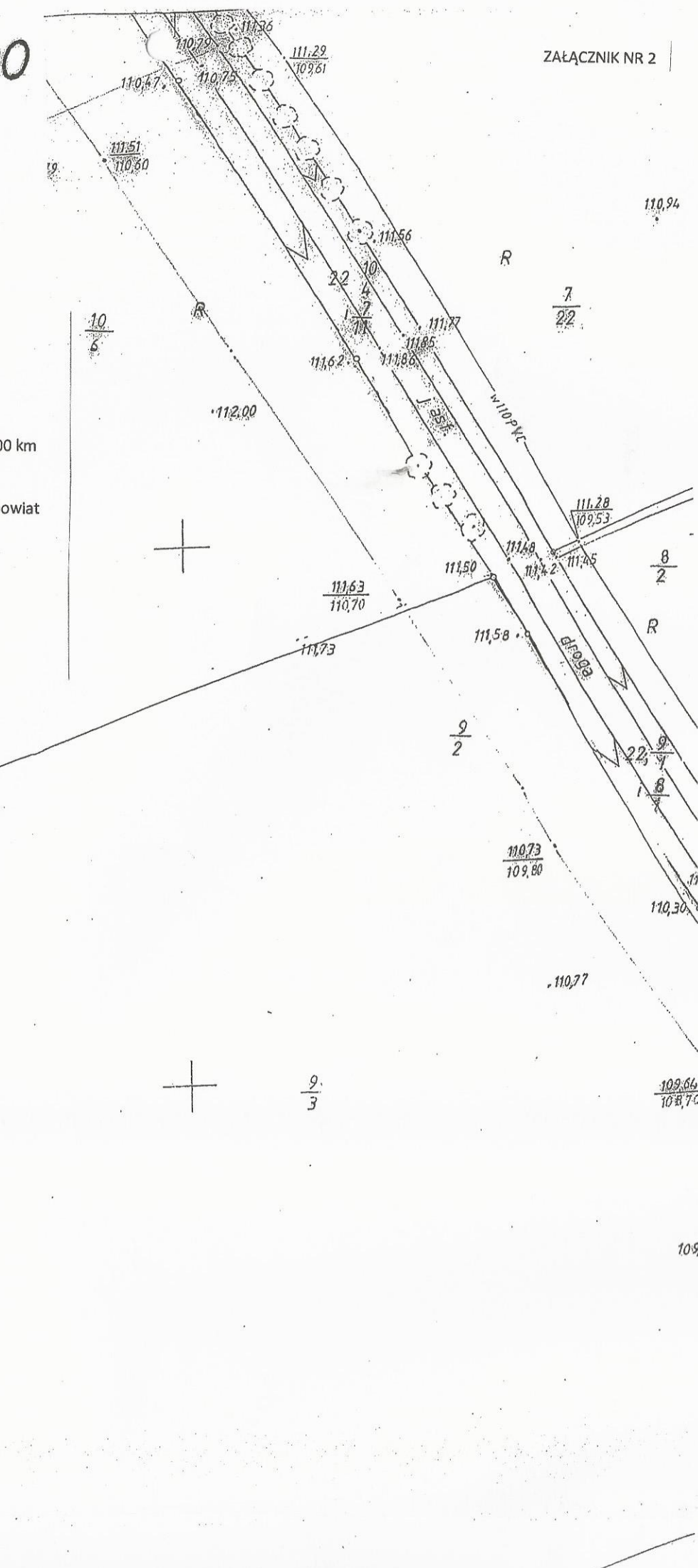
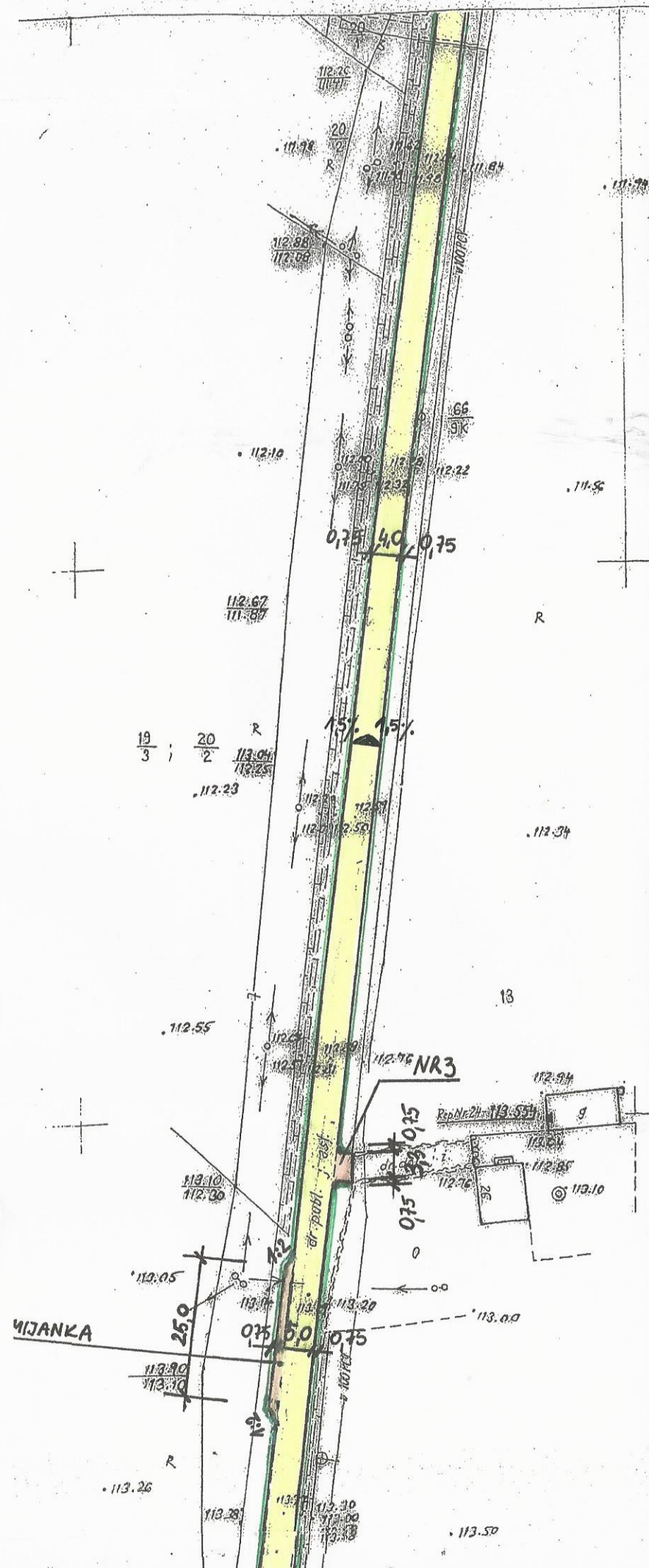
ANDRZEJ MARCHLEWICZ
magister inżynier budownictwa
Uprawnienia budowlane o specjalności
konstrukcyjno-inżynierskiej
dróg i nawierzchni lotniskowych
Nr ewid. GP-KZ-7342/457/34

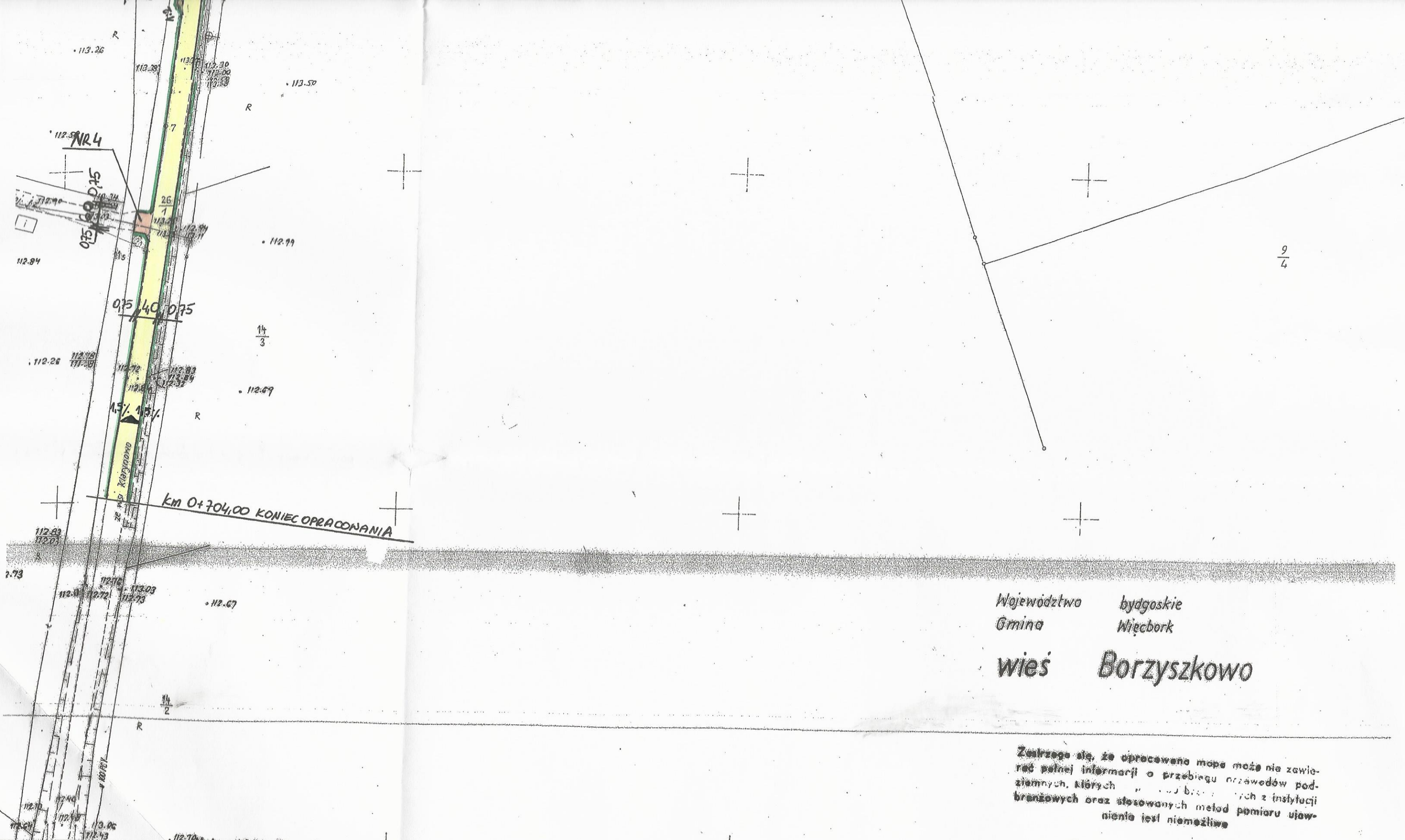
OZNACZENIA:

- Ciąg jezdny - Proj. nawierzchnia z betonu asfaltowego
- Zjazdy - Proj. nawierzchnia z betonu asfaltowego
- Mijanka - Proj. nawierzchnia z betonu asfaltowego
- Pobocze - Proj. tłuczeń

OPERLOWA

28.01.2020





Województwo bydgoskie
 Gmina Więcbork
 wieś Borzyszkowo

Zastrzegam się, że opracowana mapa może nie zawierać pełnej informacji o przebiegu przewodów podziemnych, których nie było w terenie, a także o innych obiektach z instytutu branżowych oraz stosowanych metod pomiaru ujawnienie jest niemożliwe

szkic arkuszy

	1	2
3	4	
5		
6	7	
8	9	

Wojewódzkie Biuro Geodezji
 i Terenów Rolnych
 w Bydgoszczy
 Regionalny Oddział w Sepólnie
 ul. Kościuszki 11
 89-400 Sepólno

Kierownik RO
GEODETA
 Regionalnego Oddziału
 w Sepólnie
 (Stanisław Eluszek)
 5.05.1989

Zwolnione z uszczerbka opłaty skarbowej art. 3 ustawy o opłacie skarbowej z dnia 16 listopada 2006 r. (Dz. U. z 2006 nr 225 poz. 1635)

Niniejsza mapa nie może służyć do celów projektowych

REPRODUKOWANIE

Poświadczam się zgodność niniejszej kopii z treścią materiału państwowego zasobu geodezyjnego i kartograficznego	
Organ prowadzący państwowy zasób geodezyjny i kartograficzny	STAROSTA SEPOLEŃSKI
Nazwa materiału zasobu	mapa syl. wys.
Identyfikator ewidencyjny materiału zasobu	P.0413.04...26.1.01.3.....

STAROSTWO POWIATOWE
 w Sepólnie Krajeńskim
 ul. Kościuszki 11
 89-400 Sepólno Krajeńsk
 GD. 6621.1893.2013