

**UZGODNIENIA /DECYZJE**


Więcbork, dnia .....23/03.....2020

### OŚWIADCZENIE

Zgodnie z art. 20 ust. 4 Ustawy z dnia 7 lipca 1994r. - Prawo budowlane (Tj. Dz. U. z 2019r., poz. 1186) oświadczam, że projekt budowlany:

„Przebudowa (modernizacja) drogi gminnej 020215C Górowatki - Klarynowo - Borzyszkowo stanowiącej dojazd do gruntów rolnych, w technologii nawierzchni bitumicznej realizowanej jednowarstwowo, na istniejącej podbudowie bitumiczno - betonowej, składającej się z warstwy ścieralnej o grubości 4 cm, o długości 0,500 km realizowanej w obrębie geodezyjnym Borzyszkowo, cz. dz. nr ew. 26/1”

Został opracowany zgodnie z obowiązującymi przepisami oraz zasadami i wiedzy technicznej.

Dane personalne:	Projektant:
Imię i nazwisko	mgr inż. Andrzej Marchlewicz
Specjalność: konstrukcyjno - inżynierskie dróg i nawierzchni lotniskowych Nr ewid. GP - KZ - 7342/457/94	Konstrukcyjno - inżynierskie dróg i nawierzchni lotniskowych Nr ewid. GP - KZ - 7342/457/94
Podpis:	 ANDRZEJ MARCHLEWICZ magister inżynier budownictwa Uprawnienia budowlane o specjalności konstrukcyjno-inżynierskiej dróg i nawierzchni lotniskowych Nr ewid. GP-KZ-7342/457/94

DECYZJAO STWIERDZENIU PRZYGOTOWANIA ZAWODOWEGO  
DO PEŁNIENIA SAMODZIELNYCH FUNKCJI TECHNICZNYCH W BUDOWNICTWIE

Na podstawie § 5 ust.1, § 6 ust.1, § 7 i § 13 ust.1 pkt 3 lit.b rozporządzenia Ministra Gospodarki Terenowej i Ochrony Środowiska, z dnia 20 lutego 1975r. w sprawie samodzielnych funkcji technicznych w budownictwie (Dz.U. Nr 8, poz. 46 z późn. zm.) stwierdza się, że:

Pan **Andrzej MARCHLEWICZ**

magister inżynier budownictwa

urodzony dnia 10 maja 1962 r. w Więcborku

posiada przygotowanie zawodowe upoważniające do wykonywania samodzielnej funkcji kierownika budowy i robót w specjalności konstrukcyjno-inżynierskiej w zakresie dróg i nawierzchni lotniskowych

Pan Andrzej MARCHLEWICZ jest upoważniony do:

1/kierowania, nadzorowania i kontrolowania budowy i robót, kierowania i kontrolowania wytwarzania konstrukcyjnych elementów budowlanych oraz oceniania i badania stanu technicznego w zakresie budowli dróg, nawierzchni lotniskowych oraz typowych przepustów i mostów;


2/sporządzania w budownictwie jednorodzinny, zagrodowym oraz innych budynków o kubaturze do 1000 m<sup>3</sup> projektów budowli nie będących budynkami.

Od niniejszej decyzji służy stronie prawo wniesienia odwołania do Ministra Gospodarki Przestrzennej i Budownictwa za moim pośrednictwem w terminie 14 dni od dnia doręczenia decyzji.

Otrzymują:


1. p. Andrzej MARCHLEWICZ  
ul. Farna 2  
89-400 SEPÓLNO Kr.

2. a/a



Z up. Wojewody

mgr inż. *Branisław Beranowski*  
Dyrektor Wydziału  
Gospodarki Przestrzennej, Urbanistyki i Geodezji



## Zaświadczenie

o numerze weryfikacyjnym:

KUP-FQL-PRX-3QX \*

Pan ANDRZEJ MARCHLEWICZ o numerze ewidencyjnym KUP/BD/3112/02  
adres zamieszkania ul. FARNA 2, 89-400 SĘPÓLNO KRAJEŃSKIE  
jest członkiem Kujawsko-Pomorskiej Okręgowej Izby Inżynierów Budownictwa i posiada  
wymagane ubezpieczenie od odpowiedzialności cywilnej.  
Niniejsze zaświadczenie jest ważne do dnia 2020-12-31.

Zaświadczenie zostało wygenerowane elektronicznie i opatrzone bezpiecznym podpisem elektronicznym  
weryfikowanym przy pomocy ważnego kwalifikowanego certyfikatu w dniu 2020-01-03 roku przez:

Renata Staszak, Przewodniczący Rady Kujawsko-Pomorskiej Okręgowej Izby Inżynierów Budownictwa.

(Zgodnie art. 5 ust 2 ustawy z dnia 18 września 2001 r. o podpisie elektronicznym (Dz. U. 2001 Nr 130 poz. 1450) dane w postaci  
elektronicznej opatrzone bezpiecznym podpisem elektronicznym weryfikowanym przy pomocy ważnego kwalifikowanego certyfikatu są  
równoważne pod względem skutków prawnych dokumentom opatrzonym podpisami własnoręcznymi.)

\* Weryfikację poprawności danych w niniejszym zaświadczeniu można sprawdzić za pomocą numeru weryfikacyjnego zaświadczenia na  
stronie Polskiej Izby Inżynierów Budownictwa [www.piib.org.pl](http://www.piib.org.pl) lub kontaktując się z biurem właściwej Okręgowej Izby Inżynierów  
Budownictwa.

**WPLYNEŁO**  
Urząd Miejski w Więcborku  
Sekretariat

19. MAR. 2020

Nr rej. 1768 SR  
Ilość zał. ...  
Podpis ...

Nakło nad Notecią 11-03-2020  
MU/KA/I.dz. PEO20P046644

Gmina Więcbork  
ul. Mickiewicza 22  
89-410 Więcbork

### Uzgodnienie

**dotyczy: Uzgodnienie projektu zagospodarowania dla zadania pt. „Przebudowa drogi gminnej 020215C Górowatki – Klarynowo – Borzyszkowo – dz. nr ew. 26/1, obręb Borzyszkowo”.**

Odpowiadając na pismo SB 671. 1. 2020 z dnia 19.02.2020r. (data wpływu 21.02.2020 r.) przesyłamy uzgodniony 1 egzemplarz projektu mapy sytuacyjnej z naniesioną siecią elektroenergetyczną oraz pozytywnie zaopiniowane rysunki z przekrojami poprzecznymi.

W przypadku kolizji urządzeń elektroenergetycznych z w/w inwestycją należy wystąpić do RD Nakło z wnioskiem o określenie warunków na ich przebudowę.

**Przedłożenie mapy syt. uzgadnia się na następujących warunkach:**

1. Istniejąca sieć elektroenergetyczna napowietrzna i kablowa własność ENEA Operator Sp. z o. o. zaznaczono i opisano na mapie sytuacyjnej.
2. Zastrzegamy możliwość wystąpienia na terenie urządzeń i kabli niezainwentaryzowanych, wyłączonych z eksploatacji. Powyższy fakt należy niezwłocznie zgłosić do RD Nakło.
3. Wykonawca z 14 – dniowym wyprzedzeniem pisemnie powiadomi o rozpoczęciu prac RD Nakło i sprawdzi aktualność naniesień.
4. Przy prowadzeniu prac w razie odkrycia urządzeń elektroenergetycznych należy niezwłocznie powiadomić RD Nakło i po wyłączeniu urządzeń spod napięcia i pod nadzorem zabezpieczyć przed uszkodzeniem i osiadaniem ziemi poprzez nałożenie na odkryte kable na całej szerokości wykopu rur osłonowych dwudzielnych typu Arot. Skrzyżowania i zbliżenia wykonać zgodnie z obowiązującymi normami a przed zasypaniem zgłosić do odbioru.
5. ENEA Operator Sp. z o.o. informuje że nie będzie ponosiła kosztów przebudowy i poziomowania swoich urządzeń w przypadku zmiany rzędnych wysokości terenu w wyniku realizacji projektu.
6. Zobowiązuje się Inwestora i Wykonawcę robót do przeprowadzenia prac w sposób wykluczający możliwość powstania awarii sieci elektroenergetycznej na skutek prowadzenia tych prac.
7. **Uzgodnienie jest ważne przez 6 miesięcy od daty wydania.**
8. Niniejsze uzgodnienie jest niezbędnym załącznikiem do projektu.
9. W przypadku kolizji istniejącej sieci elektroenergetycznej z planowanymi robotami budowlanymi lub remontowymi w szczególności w przypadku zbliżenia się do urządzeń znajdujących się pod napięciem, przed przystąpieniem do pracy należy wystąpić do RD Nakło o wyłączenie w uzgodnionym terminie urządzeń elektroenergetycznych spod napięcia.

Z poważaniem

  
Enea Operator Sp. z o.o.  
Rejon Dystrybucji Nakło  
Marian Kanirowski  
-1-

Sprawę prowadzi: Krzysztof Allnoch Tel. 52 313 20 51  
Załączniki:

- 1) Mapa sytuacyjna 1-egz.
- 2) Profile 2-egz.
- 3) Zasady przetwarzania informacji (RODO) 1-egz.

k/o  
MU-a/a

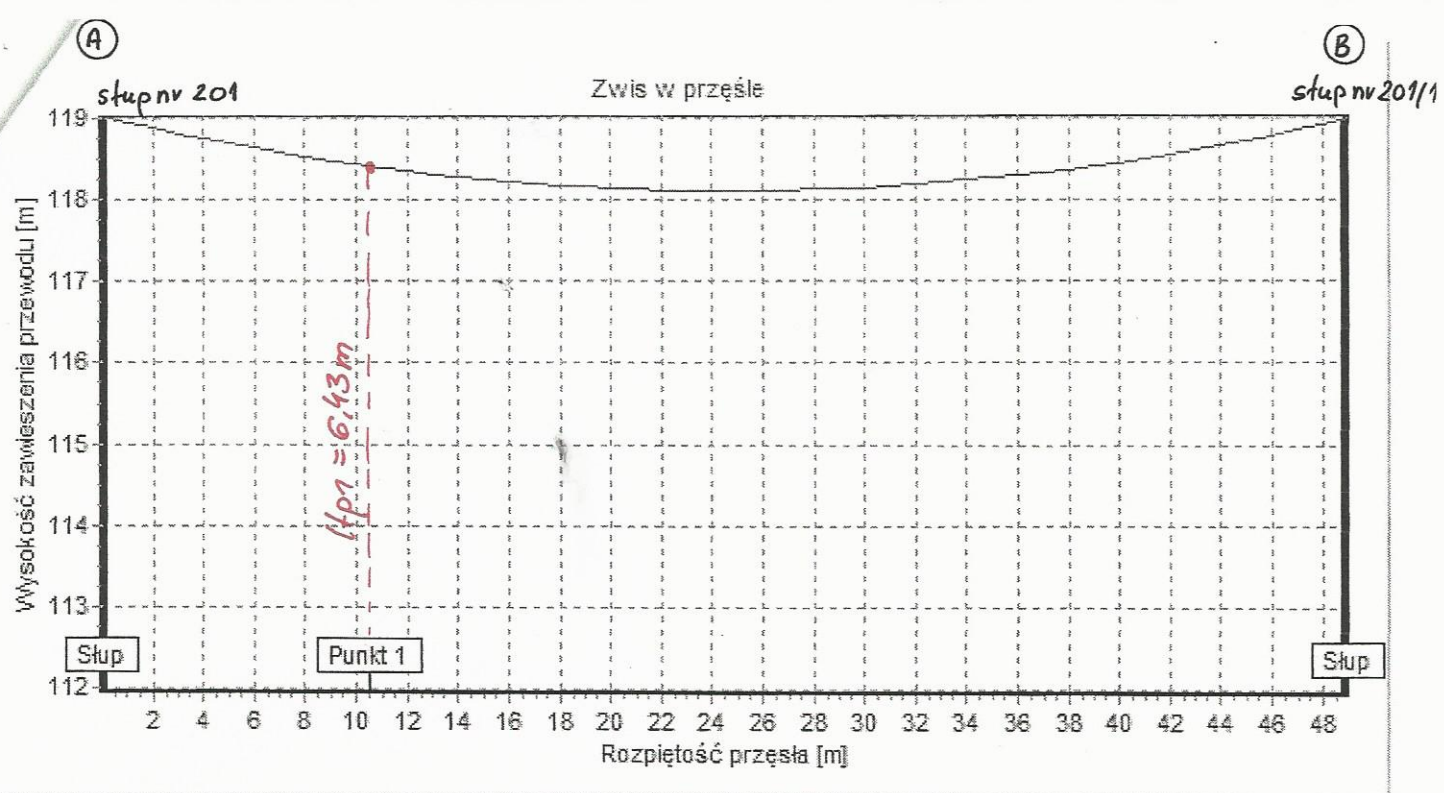
#### Centrala

Enea Operator Sp. z o.o.  
60-479 Poznań, ul. Strzeszyńska 58

tel. +48 / 61 850 41 10  
faks +48 / 61 850 44 47

NIP 782 237 71 60  
REGON 300455398

[kontakt@operator.enea.pl](mailto:kontakt@operator.enea.pl)  
[www.operator.enea.pl](http://www.operator.enea.pl)



**Info**

Przewód: **AL-35**  
 Zwis dla temperatury: **40 °C**  
 Numer przęsła: **201-201/1**

**Zwisy w punktach [m]**

Punkt 1: **0,60**    hp1: **6,43 > 6,0m**  
 Punkt 2: --      hp2: --  
 Punkt 3: --      hp3: --  
 Punkt 4: --      hp4: --

**SICAME Polska - wszelkie prawa zastrzeżone**

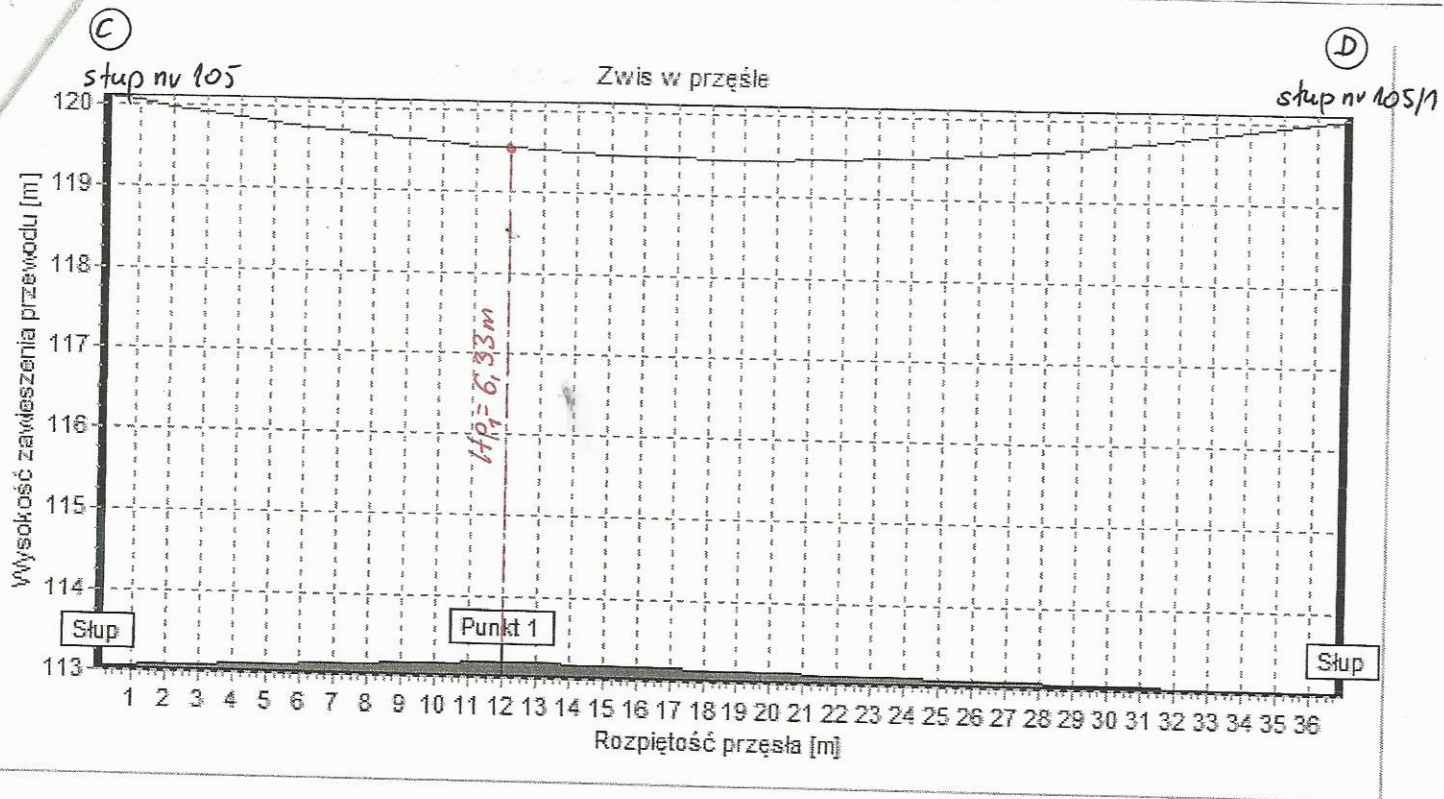
Uzgodniono w  
 ENEA Operator Sp. z o.o.  
 Rejon Dystrybucji Nakło  
 dla z. znak:  
 PE020P046644  
 dnia 11.03.2020

ENEA Operator Sp. z o.o.  
 Rejon Dystrybucji Nakło  
 Dział Marketku Sieciowego  
 Kierownik

Piotr Łoś

mgr inż. Wiesława Szumil  
 Dyrektor Biura  
 Projektowa  
 11.03.2020

**Rys. 2**



**Info**

Przewód: **AL-25**  
 Zwis dla temperatury: **40 °C**  
 Numer przęsła: **105-105/1**

**Zwisy w punktach [m]**

Punkt 1: **0,55** hp1: **6,33 > 6,0 m**  
 Punkt 2: -- hp2: --  
 Punkt 3: -- hp3: --  
 Punkt 4: -- hp4: --

**SICAME Polska - wszelkie prawa zastrzeżone**

Uzgodniono w  
 ENEA Operator Sp. z o.o.  
 Rejon Dystrybucji Nakło  
 ..własny znak:  
 PE020P046644  
 ..  
 dnia 11.03.2020

ENEA Operator Sp. z o.o.  
 Rejon Dystrybucji Nakło  
 Dział Majątku Sieciowego  
 Kierownik  
 Piotr Łoś

mgr inż. Witold C...  
 uprawnienia budowlane...  
 nr uprawnień w zakresie instalacji...  
 nr świad. UAN 87-7210-107-86

**Rys. 3**

# Mapa syt.-wysokościowa

1:1000

1. Osnowa : układ „1965”
2. Poziom odniesienie Kransztadt
3. Pomiar szczegółów wykonano metoda bezpośrednia  
Woj. Biuro Geod. i TR - RD Sępólno w 1989r.
4. Mapa: skartowano cyklem i podziałką  
Woj. Biuro Geod. i TR. - RD Sępólno w 1989r.

## PLAN LOKALIZACJI INWESTYCJI

**NAZWA INWESTYCJI** : Przebudowa (modernizacja) drogi gminnej 020215C Górowatki - Klarynowo - Borzyszkowo stanowiącej dojazd do gruntów rolnych, w technologii nawierzchni bitumicznej realizowanej jednowarstwowo, na istniejącej podbudowie bitumiczno - betonowej, składającej się z warstwy ścieralnej o grubości 4 cm, o długości 0,500 km realizowanej w obrębie geodezyjnym Borzyszkowo, cz. dz. nr ew. 26/1.

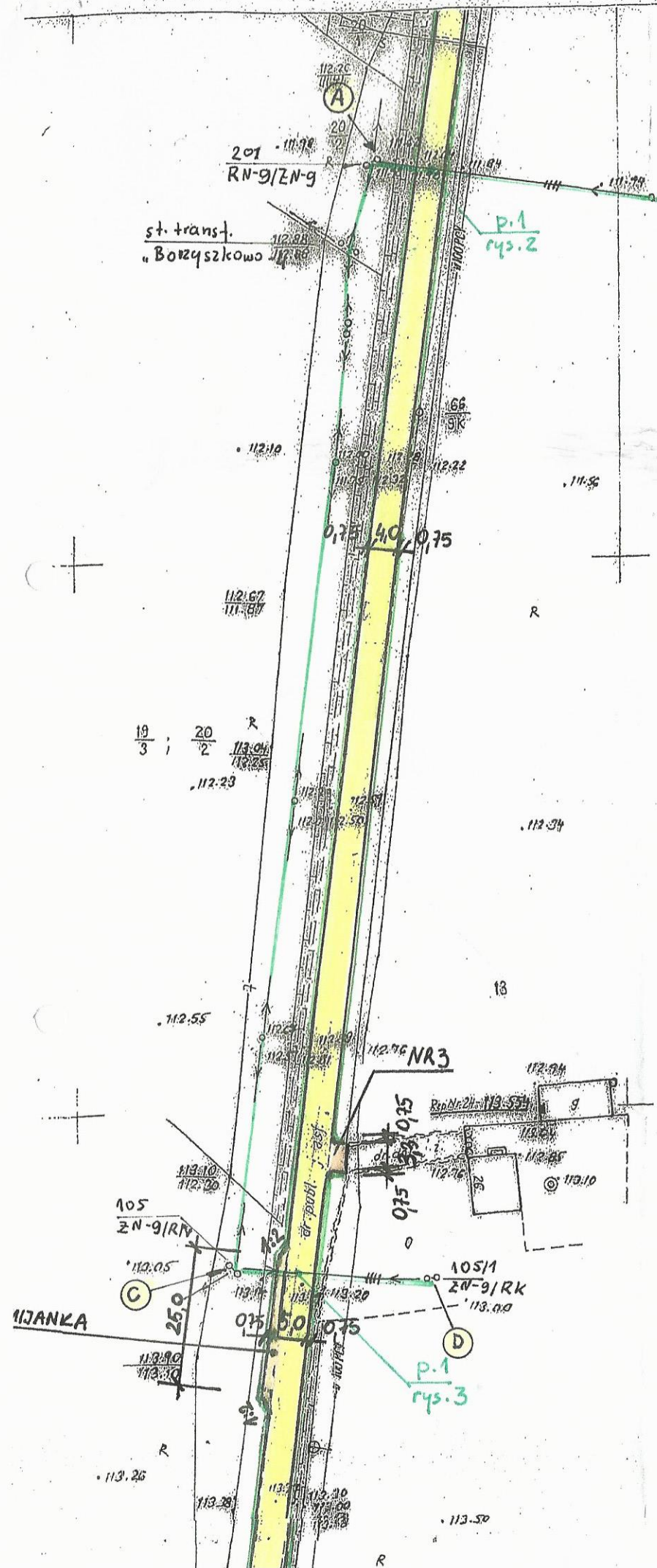
**ADRES INWESTYCJI** : km 0+ 204,00 - km 0 + 704,00 ; dz. nr ew. 26/1, obręb 0001 Borzyszkowo, gm. Włęczbork, powiat sępoleński, woj. kujawsko - pomorskie, jednostka ew. 041304\_5, Włęczbork - G.

**INWESTOR** : GMINA WŁĘCBORK , 89 – 410 WŁĘCBORK, UL. MICKIEWICZA 22

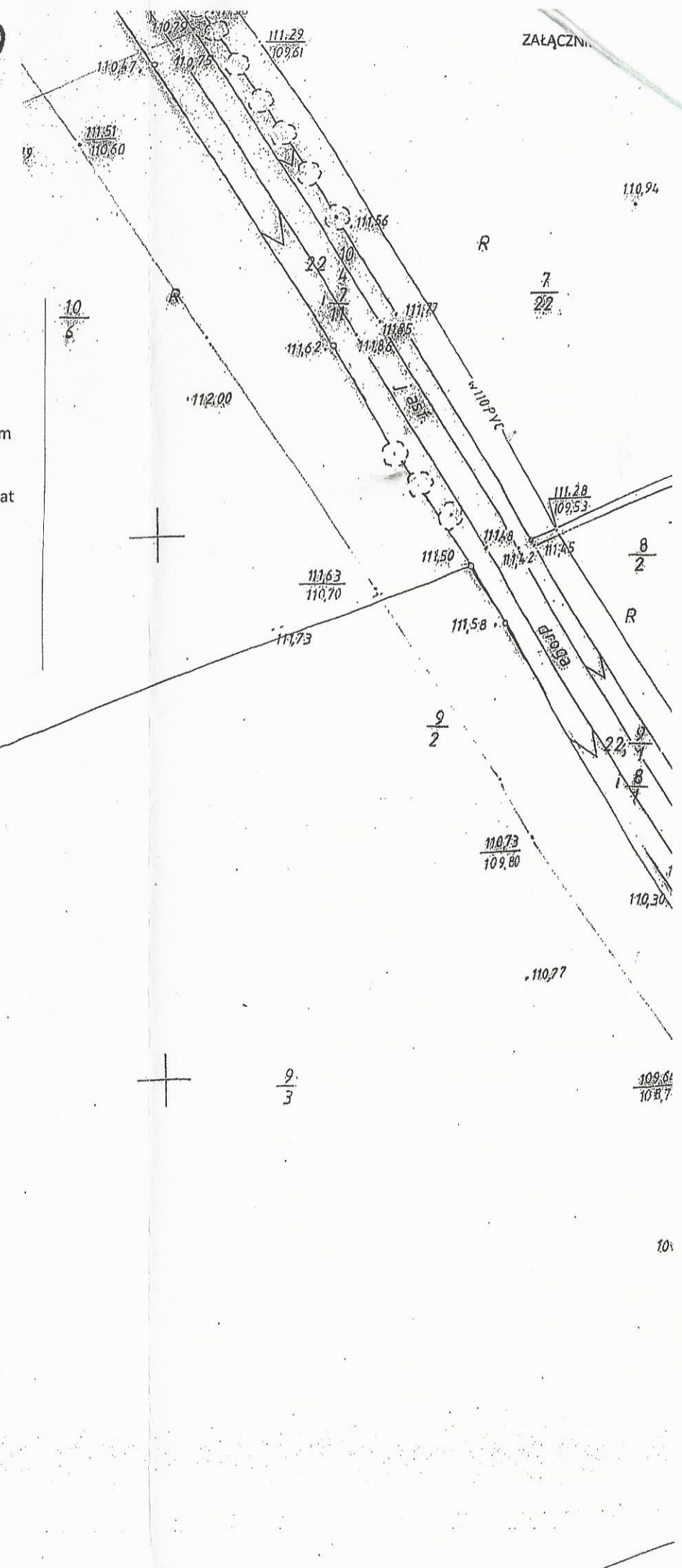
**PROJEKTANT** :

### OZNACZENIA:

- Ciąg jezdny - Proj. nawierzchnia z betonu asfaltowego
- Zjazdy - Proj. nawierzchnia z betonu asfaltowego
- Mijanka - Proj. nawierzchnia z betonu asfaltowego
- Pobocze - Proj. tłuczeń

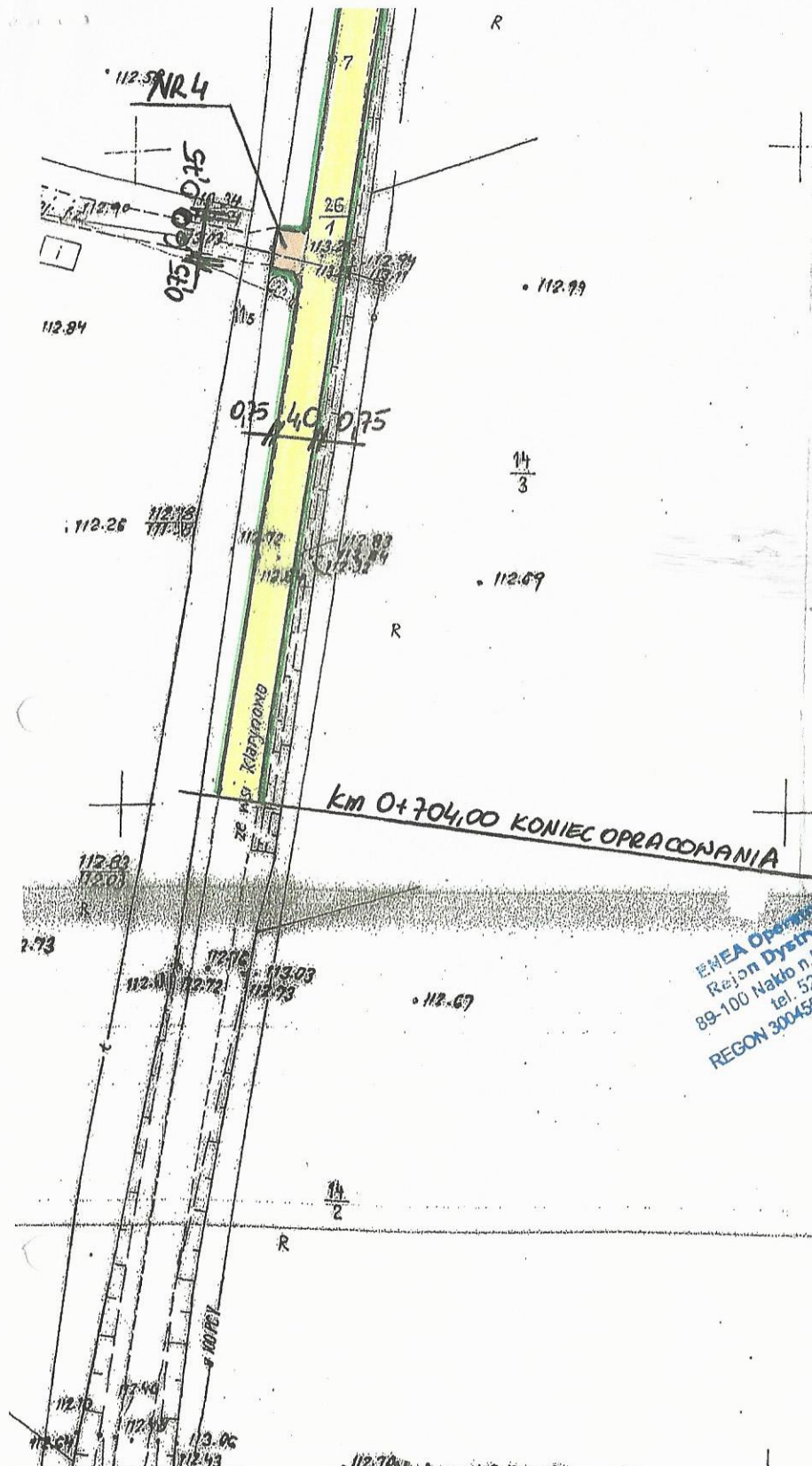


28.01.2020



Załącznik





ENEA Operator Sp. z o.o.  
 Rejon Dystrybucji Nakło  
 89-100 Nakło n.Nol., pl. Wolności 11A  
 tel. 52 318 20 43  
 REGON 300453394, NIP 782-23-77-155

**OZNACZENIA**  
 LINIA NAROWIETRZNA nNQKKU

Uzgodniono w  
 ENEA Operator Sp. z o.o.  
 Rejon Dystrybucji Nakło  
 Nasz znak:  
 PE020P046 644  
 dnia 11.03.2020

ENEA Operator Sp. z o.o.  
 Rejon Dystrybucji Nakło  
 Dział Majatku Sieciowego  
 Kierownik  
 Piotr Łoś

Województwo bydgoskie  
 Gmina Włocławek  
 wieś Borzyszkowo

Zastrzegam się, że opracowana mapa może nie zawierać pełnej informacji o przebiegu przewodów podziemnych, których przebieg ustalony jest z instytucji branżowych oraz stosowanych metod pomiaru ujawnienie jest niemożliwe

Rys. 1

szkic arkuszy

	1	2
3	4	
5		
6	7	
8	9	
10	11	
12	13	

Wojewódzkie Biuro Geodezji  
 i Terenów Rolnych  
 w Bydgoszczy  
 Regionalny Oddział w Sepólnie  
 ul. Kościuszki 11  
 89-400 Sepólno  
 Kierownik robót  
**GEODETA**  
 Rejonowy Oddział  
 (Stefan Kluszek) 5.05.1989

Kierownik RO  
 KIEROWNIK  
 Regionalnego Oddziału  
 (Piotr Łoś)

Zwolnione z uszczerbka opłaty  
 skarbowej art. 3 ustawy o opłacie  
 skarbowej z dnia 16 listopada 2006 r.  
 (Dz. U. z 2006 nr 225 poz. 1635)  
 Niniejsza mapa nie może służyć  
 do celów projektowych  
**REPRODUKCYJA  
 WZBRONIONA**

Poswiadcza się zgodność niniejszej kopii z treścią materiału państwowego zasobu geodezyjnego i kartograficznego	
Organ prowadzący państwowy zasób geodezyjny i kartograficzny	STAROSTA SEPOLIŃSKI
Nazwa materiału zasobu	mapa syl. wys.
Identyfikator ewidencyjny materiału zasobu	P.0413.04.26.107.3.....
Data wykonania kopii	20.12.2019, up. STAROSTY
Imię, nazwisko i stopień osoby reprezentującej organ	mgr Barbara Solarek Inspektor

STAROSTWO POWIATOWE  
 w Sepólnie Krajeńskim  
 ul. Kościuszki 11  
 89-400 Sepólno Krajeńskie  
 tel. 66 21 18 33 2013

# Mapa syt. - wysokościowa

1:1000

ZAŁĄCZNIK NR 1

1. Osnowa układ „1985”
2. Poziom odniesienia Kronsztadt
3. Pomiar szczegółów wykonano metodą bezpośrednią  
Woj. Biuro Geod. i TR - RO Sepolno w 1988 r.
4. Mapa skartowana cyfrowo i podziałką  
Woj. Biuro Geod. i TR - RO Sepolno w 1989 r.

## PLAN LOKALIZACJI INWESTYCJI

**NAZWA INWESTYCJI** : Przebudowa (modernizacja) drogi gminnej 020215C Górowatki - Kłafynowo - Borzyszkowo stanowiącej dojazd do gruntów rolnych, w technologii nawierzchni bitumicznej realizowanej jednowarstwowo, na istniejącej podbudowie bitumiczno-betonowej, składającej się z warstwy feralnej o grubości 4 cm, o długości 0,500 i realizowanej w obrębie geodezyjnym Borzyszkowo, cz. dz. nr ew. 26/1.

**ADRES INWESTYCJI** : km 0+204,00 - km 0+704,00 ; dz. nr ew. 26/1, obręb 0001 Borzyszkowo, gm. Więcbork, pow. sępoleński, woj. kujawsko-pomorskie, jednostka ew. 041304\_5, Więcbork - G.

**INWESTOR** : GMINA WIĘCBORK, 89-410 WIĘCBORK, UL. MICKIEWICZA 22

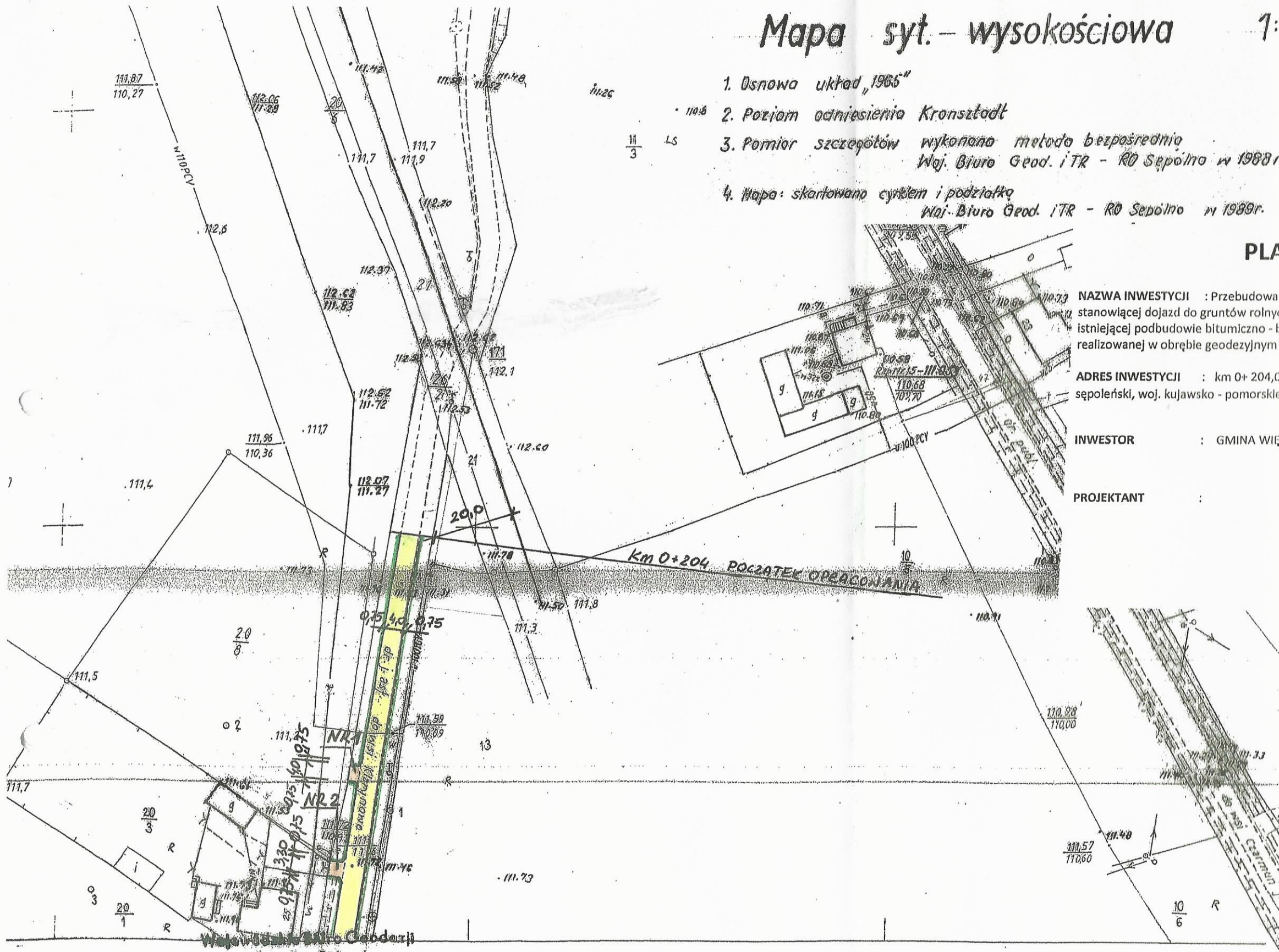
**PROJEKTANT** :

*[Signature]*  
28.01.2020

Załącznik do mapy, że opracowana mapa może nie zawierać pełnej informacji o przebiegu prowadzonych podziemnych sieci, których właścicielami są osoby fizyczne i instytucje branżowe, przez stosowanych metod pomiaru ujawnienie jest niemożliwe

### OZNACZENIA:

- Ciąg jezdny - Proj. nawierzchnia z betonu asfaltowego
- Zjazdy - Proj. nawierzchnia z betonu asfaltowego
- Mijanka - Proj. nawierzchnia z betonu asfaltowego
- Pobocze - Proj. tłuścioz



szkic arkuszy

	1	2
3	4	
5		
6		

Biuro Geodezyjne i Kartograficzne  
w Bydgoszczy  
ul. Kosciuszki 11  
51-100 Sepolno

Kierownik robót  
**GEODETA**  
Rajonowego Oddziału  
w Sepólnie  
(Stanisław Kłos)

Kierownik RO  
**KIEROWNIK**  
Rajonowego Oddziału  
w Sepólnie  
5.05.1989

Poświadczam się zgodność niniejszej kopii z treścią materiału państwowego zasobu geodezyjnego i kartograficznego

Organ prowadzący państwowy zasób geodezyjny i kartograficzny	STAROSTA SĘPOLEŃSKI
Nazwa materiału zasobu	mapa syt.-wys.
Identyfikator ewidencyjny materiału zasobu	P.041304_36/51.3

Zwolnienie z uszczerbku opłaty skarbowej art. 3 ustawy o opłacie skarbowej z dnia 16 listopada 2006 r. (Dz. U. z 2006 nr 225 poz. 1635)

Niniejsza mapa nie może służyć do celów projektowych

*[Signature]*  
Zakład Gospodarki Komunalnej Spółka z o.o.  
ul. Mickiewicza 2, 89-410 Więcbork  
NIP 5580001466  
STAROSTWO POWIATOWE w Sepólnie Krajeńskim  
ul. Kościuszki 11  
89-400 Sepolno Krajeńskie  
GG 21.1853.2013  
Województwo bydgoskie

# Mapa syt.-wysokości wa

1:1000

1. Osnowa: układ „1965”
2. Poziom odniesienie Kransztadt
3. Pomiar szczegółów wykonano metodą bezpośrednią  
Woj. Biuro Geod. i TR - RO Sępólno w 1988r.
4. Mapa: skartowano cyrklem i podziatką  
Woj. Biuro Geod. i TR - RO Sępólno w 1989r.

## PLAN LOKALIZACJI INWESTYCJI

**NAZWA INWESTYCJI** : Przebudowa (modernizacja) drogi gminnej 020215C Górowatki - Klarynowo - Borzyszkowo stanowiącej dojazd do gruntów rolnych, w technologii nawierzchni bitumicznej realizowanej jednowarstwowo, na istniejącej podbudowie bitumiczno - betonowej, składającej się z warstwy ścieralnej o grubości 4 cm, o długości 0,500 km realizowanej w obrębie geodezyjnym Borzyszkowo, cz. dz. nr ew. 26/1.

**ADRES INWESTYCJI** : km 0+ 204,00 - km 0 + 704,00 ; dz. nr ew. 26/1, obręb 0001 Borzyszkowo, gm. Włęczbork, powiat sępoleński, woj. kujawsko - pomorskie, jednostka ew. 041304\_5, Włęczbork - G.

**INWESTOR** : GMINA WŁĘCIBORK , 89 - 410 WŁĘCIBORK, UL. MICKIEWICZA 22

**PROJEKTANT** :

### OZNACZENIA:

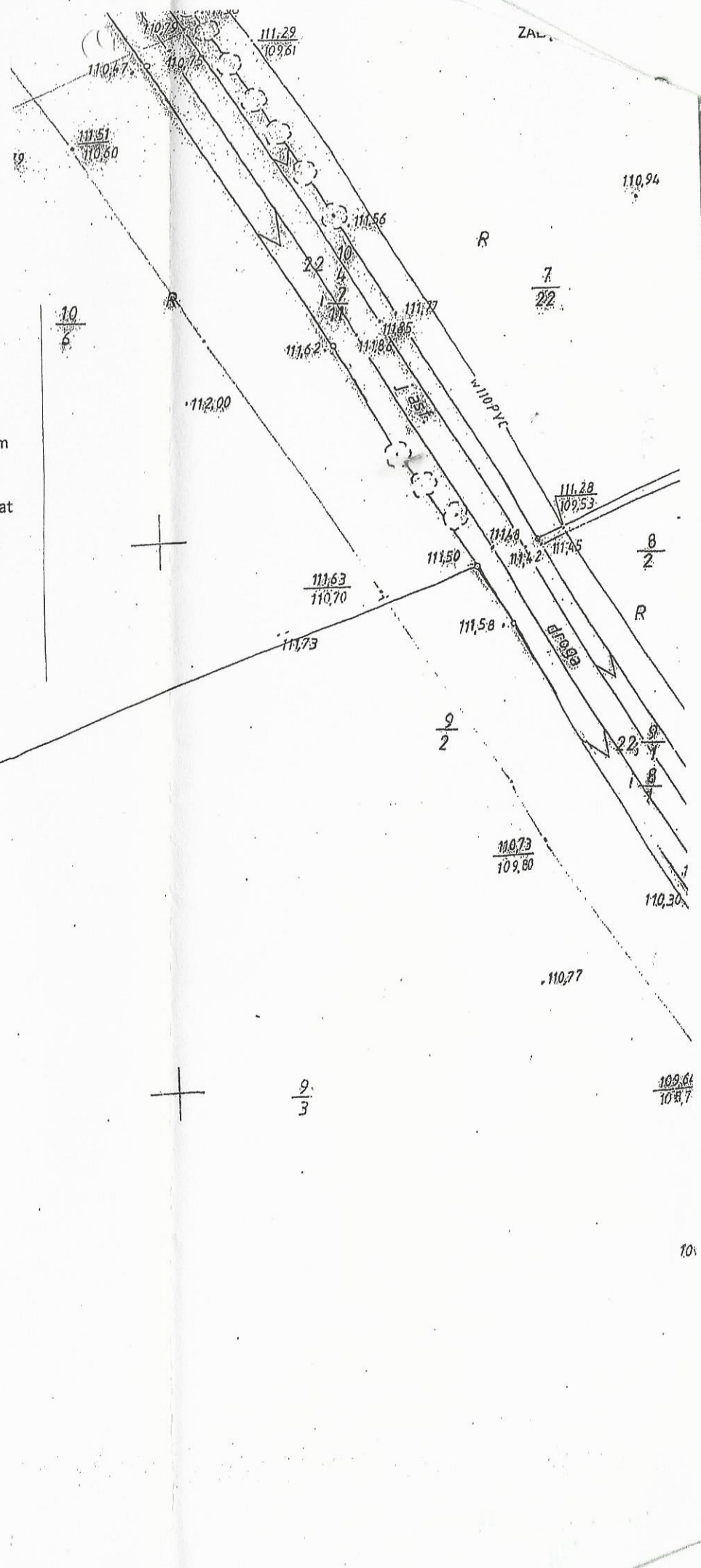
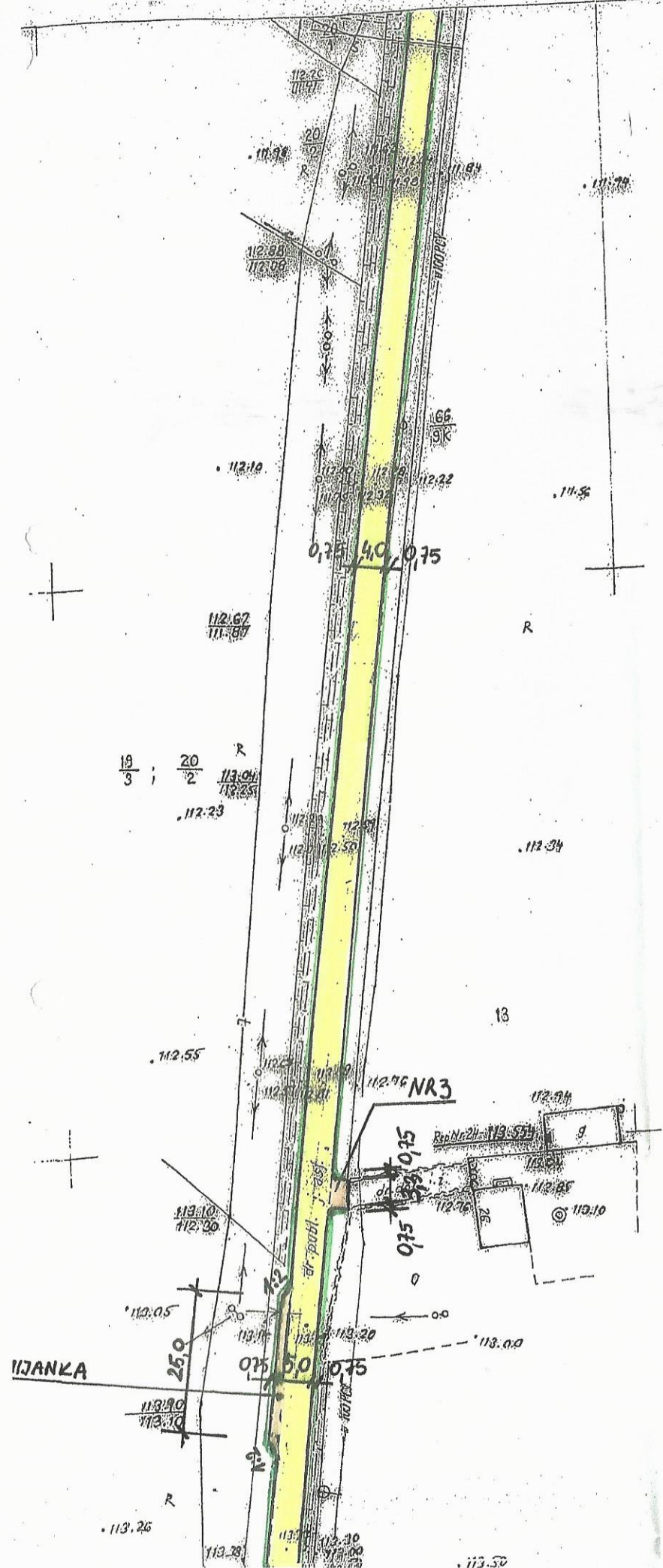
- Ciąg jezdny - Proj. nawierzchnia z betonu asfaltowego
- Zjazdy - Proj. nawierzchnia z betonu asfaltowego
- Mijanka - Proj. nawierzchnia z betonu asfaltowego
- Pobocze - Proj. tłuczeń

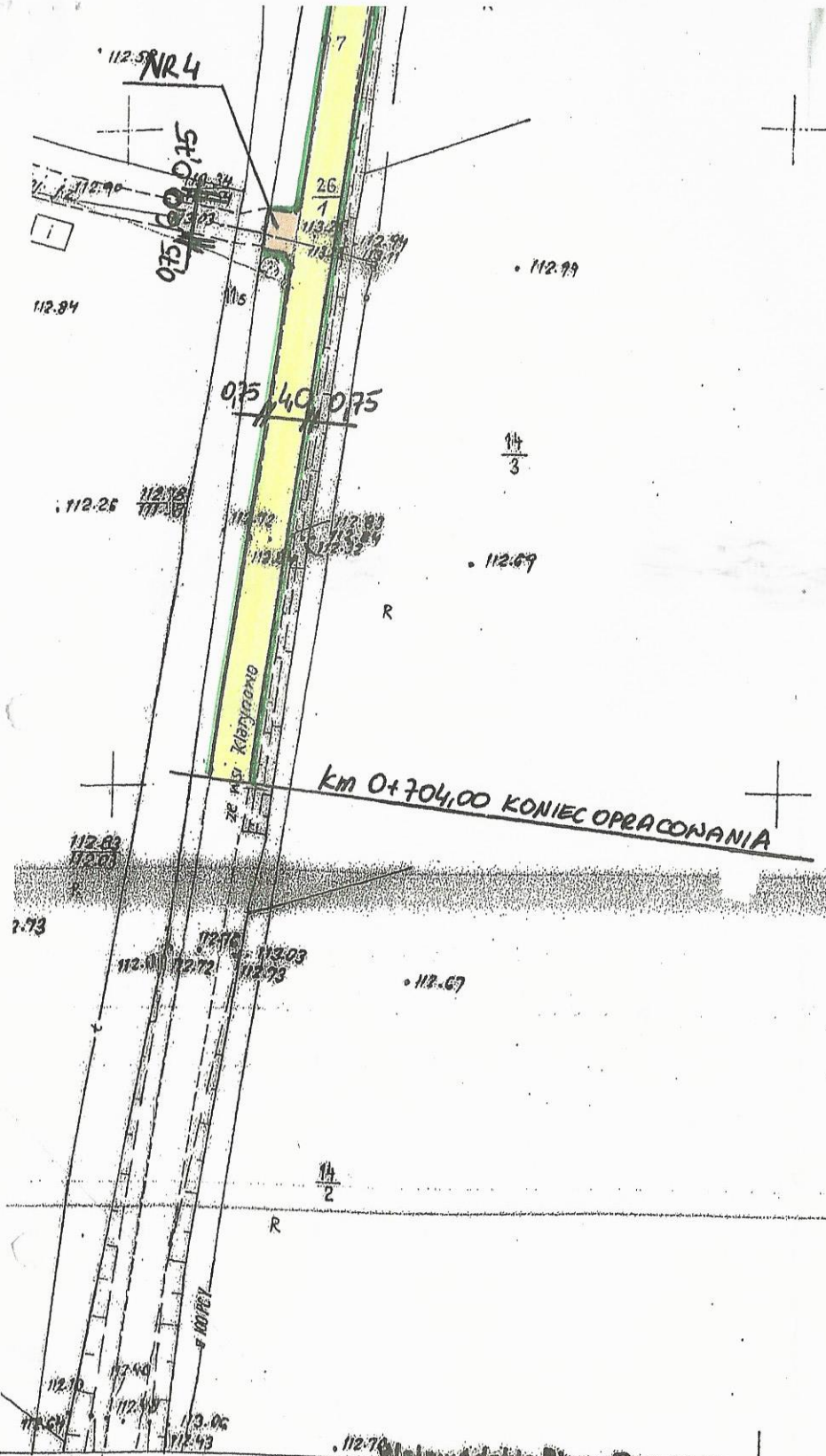
*Uzgodzilen bezwzględnie*

Zakład Gospodarki Komunalnej  
Spółka z o.o.  
ul. Poczтовая 2, 89-410 Włęczbork  
tel. 52/3897010, fax. 52/3897178  
NIP 5580001466

**KIEROWNIK**  
wedociągów i ciepłownictwa  
*Pracek*  
Inż. Paweł Tereszko

*28.01.2020*





Województwo bydgoskie  
 Gmina wiecibork  
 wieś Borzyszkowo

Zastrzegam się, że opracowana mapa może nie zawierać pełnej informacji o przebiegu przewodów podziemnych, których właściciele nie zgłoszili z instytucji branżowych oraz stosowanych metod pomiaru ujawnienia jest niemożliwe

szkic arkuszy

	1	2
3	4	
5	7	
8	9	
10	11	
12	13	

Wojewódzkie Biuro Geodezji  
 i Terenów Rolnych  
 w Bydgoszczy  
 Biurowy Oddział w Sepólnie  
 ul. Kościuszki 11  
 89-400 Sepólno

Kierownik RO  
 CIERKOWIN  
 Rolniczego Oddziału  
 5.05.1989

Kierownik robót  
 GEODETA  
 Rolniczego Oddziału  
 (Stefan Kluski)

Zwolnione z uszczerpną opłaty skarbowej art. 3 ustawy o opłacie skarbowej z dnia 16 listopada 2006 r. (Dz. U. z 2006 nr 225 poz. 1635)

Niniejsza mapa nie może służyć do celów projektowych

REPRODUKCYJA WZBRONIONA

Poświadczam się zgodność niniejszej kopii z treścią materiału państwowego zasobu geodezyjnego i kartograficznego	
Organ prowadzący państwowy zasób geodezyjny i kartograficzny	STAROSTA SEPOLEŃSKI
Nazwa materiału zasobu	mapa syl. wys.
Identyfikator ewidencyjny materiału zasobu	P.0413.04...26.187.3.....
Data wykonania kopii	20.12.2018/2 up. STAROSTY
Imię, nazwisko, podpis osoby reprezentującej organ	mgr Barbara Solarek Inspektor

STAROSTWO POWIATOWE  
 w Sepólnie Krajeńskim  
 ul. Kościuszki 11  
 89-400 Sepólno Krajeńsk  
 GD, GGdl. 1893 2018