

**UCHWAŁA NR XXV/165/20  
RADY MIEJSKIEJ W WIĘCBORKU**

z dnia 28 października 2020 r.

**w sprawie zaliczenia dróg do kategorii dróg gminnych na terenie gminy Więcbork**

Na podstawie art. 18 ust. 2 pkt 15 ustawy z dnia 8 marca 1990r. o samorządzie gminnym (t.j. Dz. U. z 2020 poz. 713) oraz art. 7 ust. 1, ust. 2 i ust. 3 ustawy z dnia 21 marca 1985r. o drogach publicznych (Dz. U. z 2020 poz. 470 z późn. zm.<sup>1)</sup>), po uwzględnieniu stanowiska Zarządu Powiatu w Sępólnie Krajeńskim

**Rada Miejska uchwala, co następuje:**

§ 1. 1. Zalicza się do kategorii dróg gminnych, drogi zlokalizowane na działkach wykazanych w załączniku nr 1 do niniejszej Uchwały.

2. Położenie i przebieg dróg gminnych, o których mowa w ust. 1, przedstawiają mapy, stanowiące załączniki nr 2, 3, 4, 5 do niniejszej uchwały.

§ 2. Wykonanie uchwały powierza się Burmistrzowi Więcborka.

§ 3. Uchwała wchodzi w życie po upływie 14 dni od dnia ogłoszenia w Dzienniku Urzędowym Województwa Kujawsko-Pomorskiego.



Przewodnicząca Rady  
Miejskiej w Więcborku

**Anna Łańska**

---

<sup>1)</sup> Zmiany tekstu jednolitego wymienionej ustawy zostały ogłoszone w Dz. U. z 2020r. poz. 1087, 471

Załącznik Nr 1 do uchwały Nr XXV/165/20  
Rady Miejskiej w Więcborku

Lp.:	Odcinek	Nr działek geodezyjnych	Długość drogi:
1.	Czarmuń -Rościmin (las)	156, 155 - Czarmuń	1952m
2.	Dojazd do posesji nr 17 - Czarmuń	65 - Czarmuń	198m
3.	Czarmuń - Klarynowo	67, 112, 113, 64 - Czarmuń	1490m
4.	Więcbork - Dalkowo	13 – Więcbork 2	150m

Przewodnicząca  
Rady Miejskiej w Więcborku  
  
mgr Anna Łańska

WYRYS Z MAPY EWIDENCYJNEJ

SKALA 1:5000

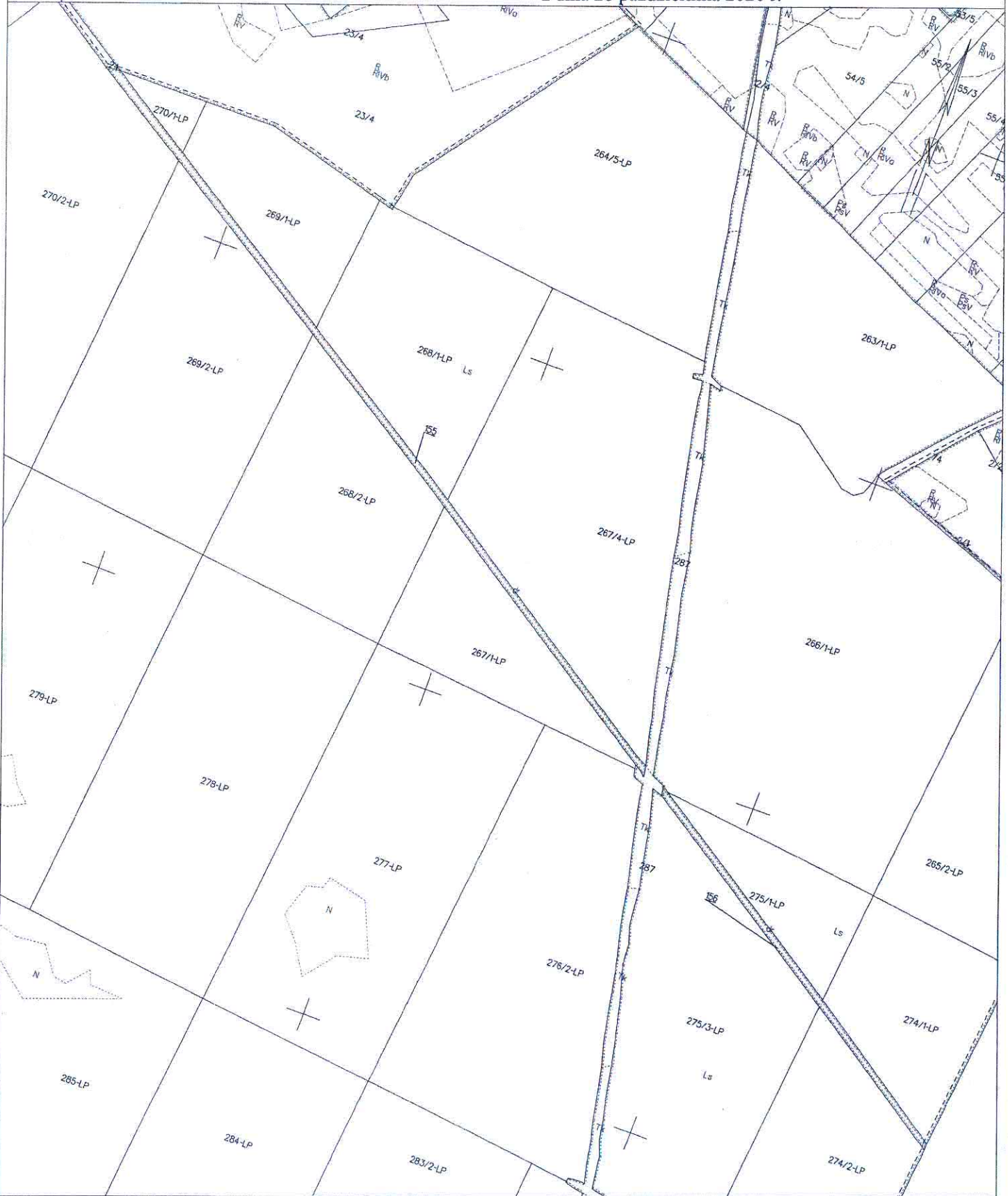
Załącznik Nr 2 do uchwały Nr XXV/165/20

Rady Miejskiej w Więcborku

z dnia 28 października 2020 r.

Zwolnione z uiszczenia opłaty  
skarbowej art. 3 ustawy o opłacie  
skarbowej z dnia 16 listopada 2006 r.  
(Dz. U. z 2006 nr 225 poz. 1635)

obr. Czarmuń 0002: d. 155.156  
Sekcje mapy: 6.196.16.1; 6.197.16.3



Sepólno Krajeńskie dn. 2020-10-08  
Sporządził(a) wyrys: Barbara Solarek

INSPEKTOR

*mgr Barbara Solarek*



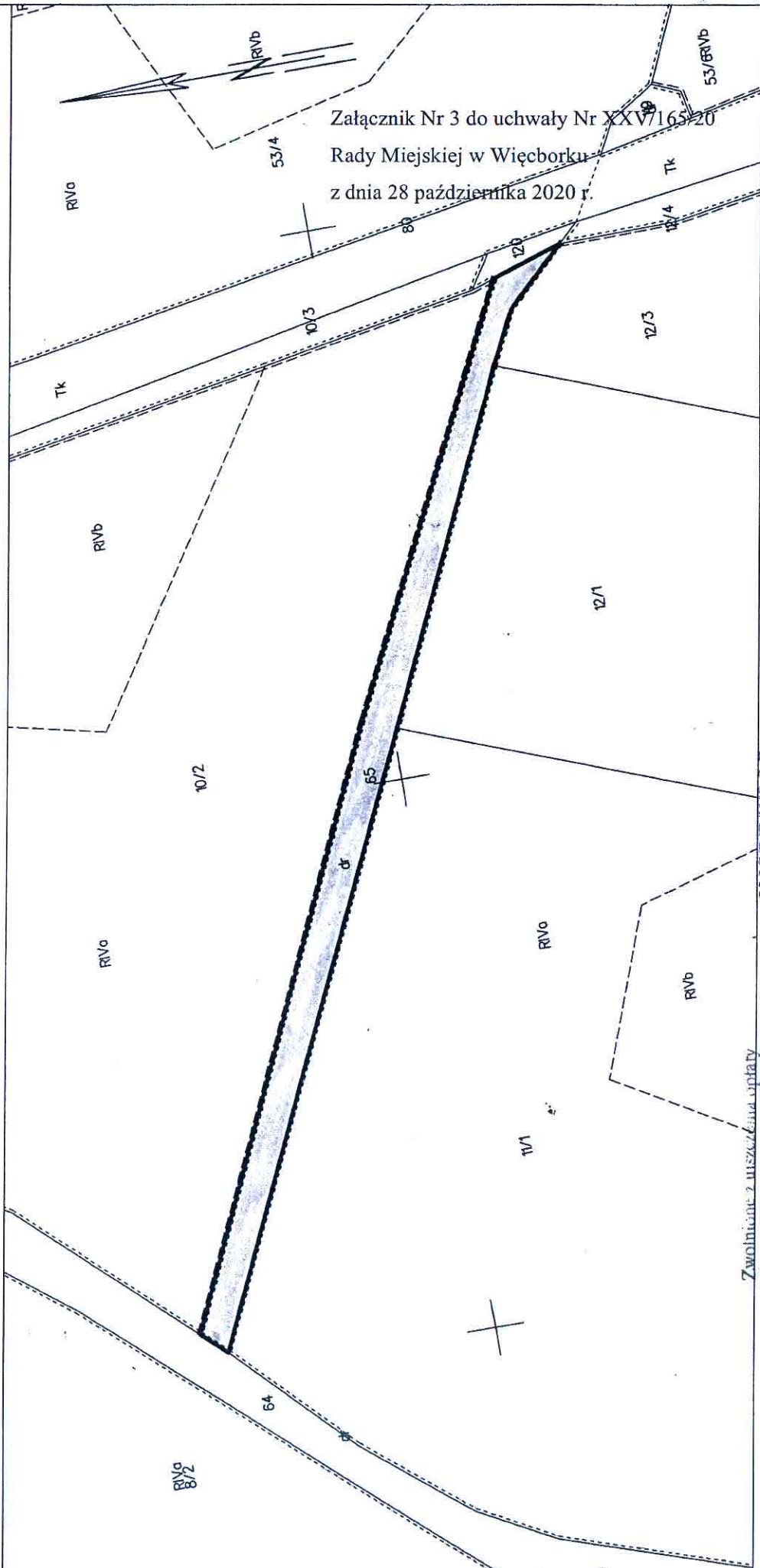
STAROSTWO POWIATOWE  
w Sępólnie Krajeńskim  
ul. Kościuszki 11  
89-400 Sępólno Krajeńskie  
020.6602.704.2000

Województwo: kujawsko-pomorskie  
Powiat: sępoleński  
Jednostka ewidencyjna: 041304\_5, Więcbork - G  
Obręb: 0002  
Działka: 65

### MAPA EWIDENCJI GRUNTÓW

obr. Czarnuń 0002: dz. 65  
Sekcje mapy: 6.197.16.17.1; 6.197.16.17.2

SKALA 1:1000



Zwolnienie z uszeregowania opłaty  
skarbowej art. 3 ustawy o opłacie  
skarbowej z dnia 16 listopada 2006 r.  
(Dz. U. z 2006 nr 225 poz. 1635)

INSPEKTOR

*mgr Barbara Solarek*

Sępólno Krajeńskie dn. 07.10.2020  
Sporządził(o) wydruk: Marcelina Kościelak

*Anna Struska*  
Rady Miejskiej w Więcborku

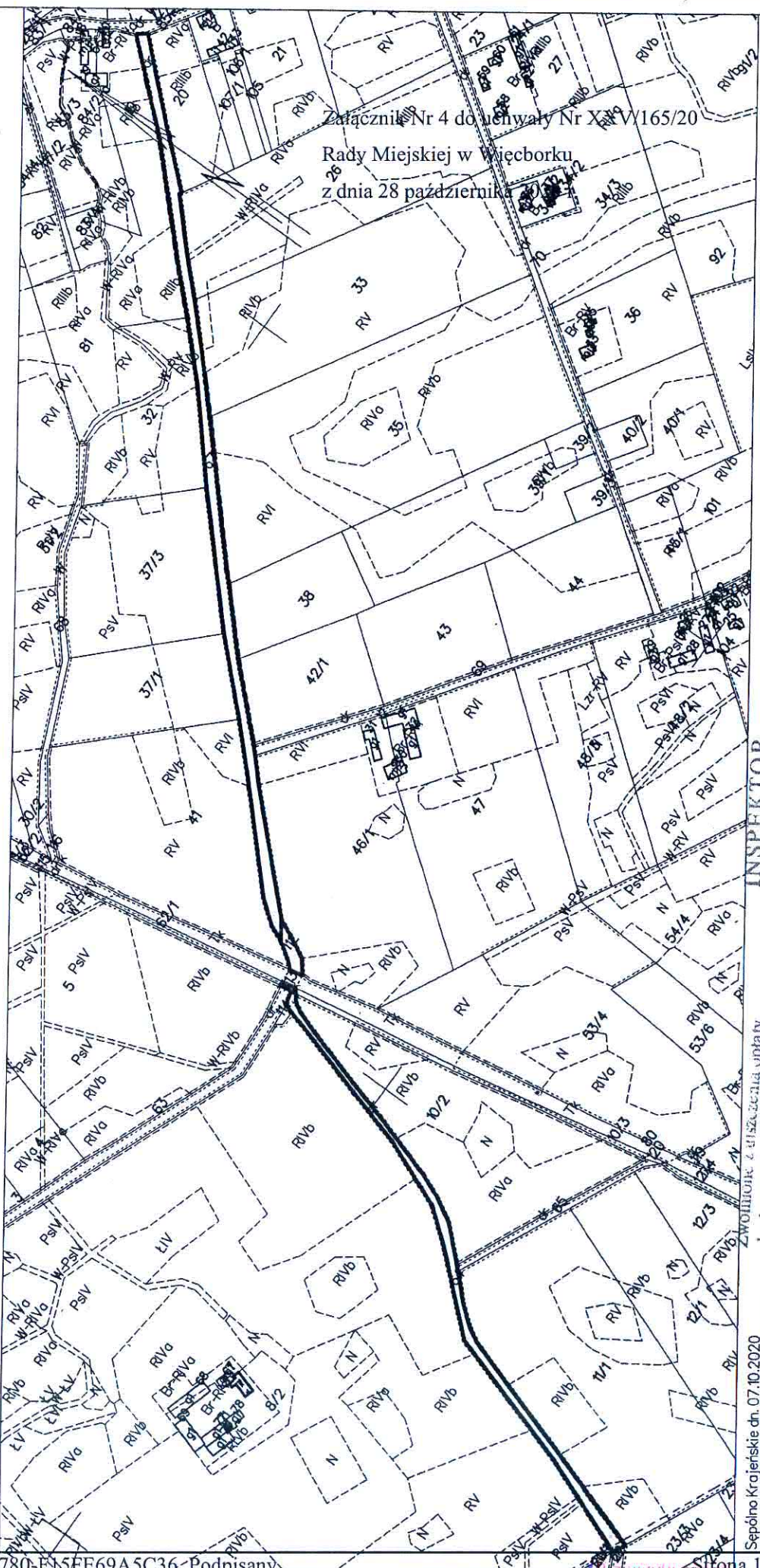


STAROSTWO POWIATOWE  
w Sepólnie Krajeńskim  
ul. Kościuszki 11  
89-400 Sepólno Krajeńskie  
6906642704.2020

Województwo: kujawsko-pomorskie  
Powiat: sepoleński  
Jednostka ewidencyjna: 041304\_5, Więcbork - G  
Obręb: 0002  
Działka: 64, 67, 112, 113

MAPA EWIDENCJI GRUNTÓW  
obr. Czarmuń 0002: dz. 64, 67, 112, 113  
Sekcje mapy: 6.197.16.3; 6.197.16.1

SKALA 1:5000



Załącznik Nr 4 do uchwały Nr XXV/165/20  
Rady Miejskiej w Więcborku  
z dnia 28 października 2020 r.

INSPEKTOR

mgr Barbara Solarak

Zwolnienie z uiszczania opłaty  
skarbowej art. 3 ustawy o opłacie  
skarbowej z dnia 16 listopada 2006 r.  
(Dz. U. z 2006 nr 225 poz. 1635)

Sepólno Krajeńskie dn. 07.10.2020  
Sporządził(a) wydruk: Marcelino Kościelak

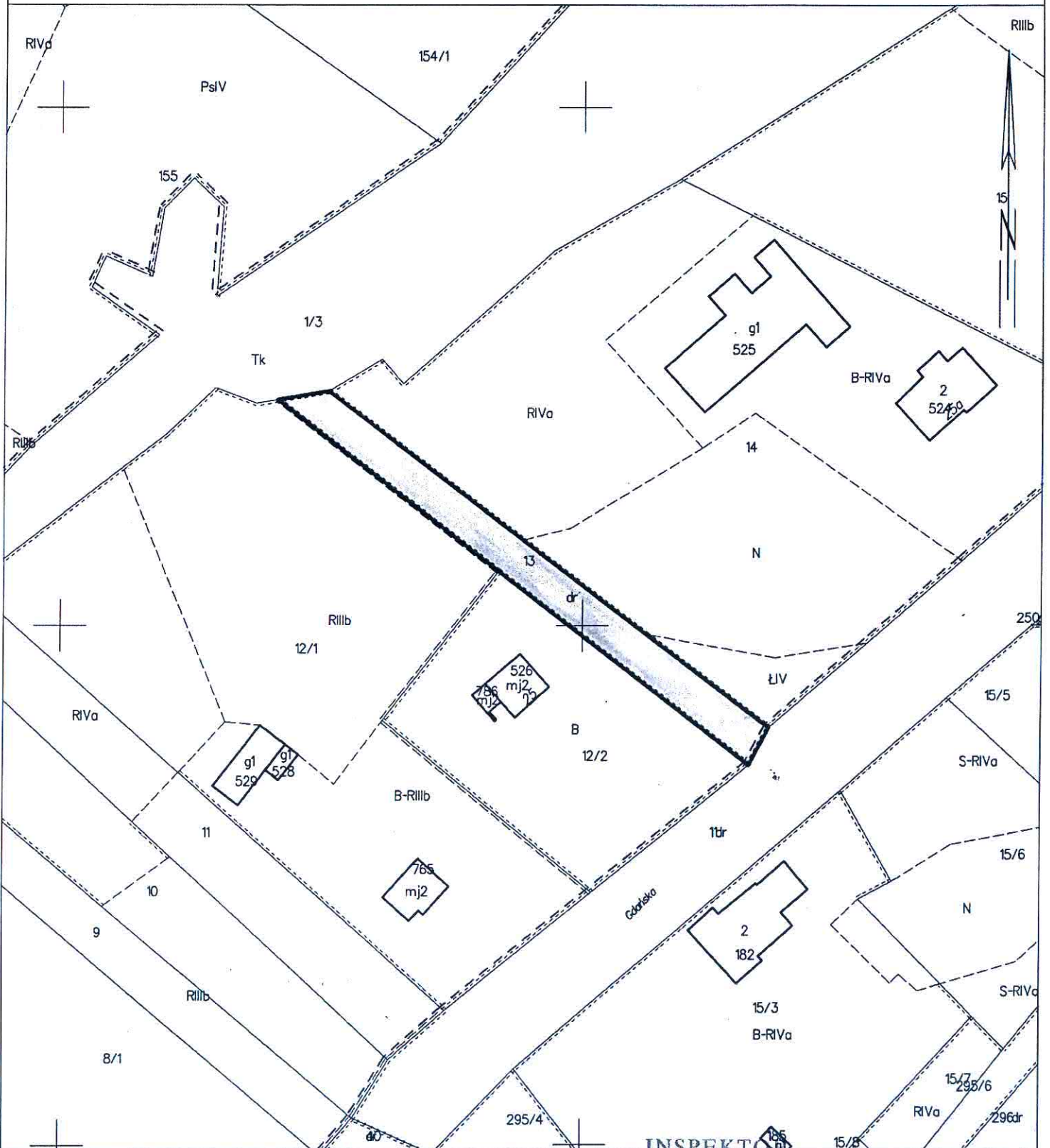


STAROSTWO POWIATOWE  
w Sępólnie Krajeńskim  
ul. Kościuszki 11  
89-400 Sępólno Krajeńskie  
AN. 6642.704.2020

Województwo: kujawsko-pomorskie  
Powiat: sępoleński  
Jednostka ewidencyjna: 041304\_4, Więcbork - M  
Obręb: 0002  
Załącznik Nr 5 do uchwały Nr XXV/165/20  
Dzielnica 13

MAPA EWIDENCJI GRUNTÓW  
Rady Miejskiej w Więcborku  
obr. Więcbork 2 0002; dz. 13  
z dnia 28 października 2020 r.  
Sekcje mapy: 6.199.16.24.4; 6.199.16.25.3

SKALA 1:1000



Sępólno Krajeńskie dn. 07.10.2020  
Sporządził(a) wydruk: Marcelina Kościelak

Zwolnione z uiszczenia opłaty  
skarbowej art. 3 ustawy o opłacie

mgr Barbara Solarek

Id. EF35700D-84D8-40C5-B780-F15FE69A5C36-1055  
(Dz. U. z 2006 nr 225 poz. 1635)

Strona 1  
Rady Miejskiej w Więcborku  
Anna Łaska

## UZASADNIENIE

Do kategorii dróg gminnych zalicza się drogi o znaczeniu lokalnym niezaliczone do innych kategorii, będące własnością gminy Więcbork, stanowiące uzupełniającą sieć dróg służących miejscowym potrzebom, z wyłączeniem dróg wewnętrznych. Zaliczenie do kategorii dróg gminnych następuje w drodze uchwały rady gminy, po zasięgnięciu opinii właściwego zarządu powiatu. Zgodnie z art. 7 ust. 2 ustawy z dnia 21 marca 1985r. o drogach publicznych (tj. Dz. U. z 2020r. poz 470 z późn. zm.) ustalenie przebiegu istniejących dróg gminnych następuje w drodze uchwały rady gminy.

Drogi wykazane w uchwale nie zostały zaliczone do żadnej z trzech pozostałych kategorii dróg (krajowych, wojewódzkich, powiatowych). Ponadto w ciągu dróg położonych na terenie wsi w wykazie dróg znajdują się przejazdy kolejowe. Zgodnie z pismem PKP Polskie Linie Kolejowa S.A., jeśli przedmiotowe drogi nie zostaną zaliczone do kategorii dróg publicznych, wówczas przejazdy kolejowe zostaną zamknięte i mieszkańcy nie będą mieli możliwości przejazdu.

Propozycja zaliczenia dróg do kategorii dróg gminnych została przedstawiona Zarządowi Powiatu Sępoleńskiego. Rada Gminy przed podjęciem niniejszej uchwały zapoznała się z opinią Zarządu Powiatu Sępoleńskiego w zakresie zaliczenia przedmiotowych dróg do kategorii dróg publicznych

Zgodnie z art. 42 ustawy z dnia 8 marca 1990r. o samorządzie gminnym (tj. Dz. U. 2020r., poz 713) oraz art. 13 pkt 2 ustaw z dnia 20 lipca 2000r. o ogłaszaniu aktów normatywnych i niektórych innych aktów prawnych (tj. Dz. U. 2019r., poz. 1461), uchwała jako akt prawa miejscowego podlega ogłoszeniu w wojewódzkim dzienniku urzędowym.

Przewodnicząca  
Rady Miejskiej w Więcborku  
  
mgr Anna Łańska