

IX. Uzgodnienia

Bydgoszcz, dnia

6

sierpnia 2020r.

WU OZ-DB-ZAR. 5152.51.7.2020.TZ.

op. A – 606/2020

12 SIE. 2020

GINA WIĘCBORK

Dotyczy : opinii do prac ziemnych związanych z budową dróg gminnych – część ulic : Szlaku Bursztynowego, Pomorskiej, L. Białego, Wł. Łokietka, B. Śmiałego, Mieszka i Krajeńskiej, oraz budowy sieci kanalizacji deszczowej w części ulic : Szlaku Bursztynowego, Pomorskiej, L. Białego, Wł. Łokietka, B. Śmiałego, Mieszka i Krajeńskiej w Więcborku na działkach o nr ew. 513, 514/32, 505, 32, 385, 23/15, 512, 22/27, 22/1, 23/13, 380, 23/2, 382, 383, 514/12 zgodnie z lokalizacją przedstawioną na załącznikach graficznych dołączonych do wniosku.

Wojewódzki Urząd Ochrony Zabytków w Toruniu Delegatura w Bydgoszczy opiniuje pozytywnie z następującymi uwagami :

w przypadku odkrycia obiektu zabytkowego wymagane jest:

1. Wstrzymanie wszelkich robót mogących uszkodzić lub zniszczyć odkryty przedmiot,
2. Zabezpieczenie tego przedmiotu i miejsca jego odkrycia,
3. Niezwłoczne zawiadomienie o tym właściwego Wojewódzkiego Konserwatora Zabytków, a jeśli nie jest to możliwe właściwego wójta (burmistrza, prezydenta miasta).

Podstawa prawna : Ustawa o ochronie zabytków i opiece nad zabytkami z dnia 23.VII.2003 roku (Dz. U. z 2020r. poz. 282).

Otrzymuje : adresat

Kierownik Delegatury
mgr Elżbieta Dygaszewicz



opA-606/20
Kierownik Delegatury
mgr Elżbieta Dygaszuwicz



Orange Polska
Hurt
Zarządzanie Zasobami Sieci i IT
Dział Zarządzania Zasobami Infrastruktury
i Obsługi Klienta w Łodzi
ul. Michała Bałuckiego 10/12, 93-273 Łódź
tel.: 42 614 60 88
www.hurt-orange.pl

Dariusz Kędziora
ul. Szkolna 3/10
89-400 Sępólno Krajeńskie

Łódź, 10 sierpnia 2020 r.

Numer pisma: TTISILU/JS.215-34378/20

Temat: Uzgodnienie projektu PT: Przebudowa dróg gminnych – część ulic: Szlaku Bursztynowego, Pomorskiej, Leszka Białego, Władysława Łokietka, Bolesława Śmiałego Mieszka I i Krajeńskiej w Więcborku.

Szanowni Państwo,

informujemy, że uzgadniamy projekt PT: Przebudowa dróg gminnych – część ulic: Szlaku Bursztynowego, Pomorskiej, Leszka Białego, Władysława Łokietka, Bolesława Śmiałego Mieszka I i Krajeńskiej w Więcborku.

Przy realizacji procesu budowy wymagane jest spełnienie następujących warunków, które są integralną częścią uzgodnienia:

1. Wykonawca jest zobowiązany zgłosić do ORANGE POLSKA S.A. prace w strefie sieci telekomunikacyjnej min. na 14 dni przed przystąpieniem do robót, powołując się na numer przedmiotowego pisma. Tryb i zasady zgłoszenia prac oraz wystąpienia o nadzór właścicielski dostępne są na stronie: www.orange.pl/wniosekondzior. Wykonywanie prac na sieci ORANGE POLSKA S.A. bez zgłoszenia i nadzoru właścicielskiego jest naruszeniem własności ORANGE POLSKA S.A. i będzie zgłaszane organom ścigania. Zgłoszenie/Wniosek o nadzór właścicielski można przesłać ze strony www.orange.pl/wniosekondzior lub kierować na adres:

Orange Polska S.A.
Wydział Utrzymania Usług i Infrastruktury 2 - Bydgoszcz
ul. Chodkiewicza 61
85-667 Bydgoszcz
e-mail: DISU.RN_WUUiI_Bydg@orange.com

Powiadomienie powinno zawierać nazwę i adres wykonawcy prac oraz telefon kontaktowy.

2. Roboty budowlano – montażowe w obrębie sieci telekomunikacyjnej wykonywać zgodnie z normami i przepisami obowiązującymi w budownictwie łączności ręcznie i pod nadzorem upoważnionego przedstawiciela ORANGE POLSKA S.A. Dostarczanie i Serwis Usług Obsługi Technicznej Klienta w Bydgoszczy;

3. Lokalizację podziemnych urządzeń telekomunikacyjnych w terenie należy potwierdzić za pomocą przekopów kontrolnych, a w przypadku odkrycia w trakcie robót ziemnych urządzeń nienaniesionych na planie należy je zabezpieczyć na koszt inwestora i powiadomić przedstawiciela ORANGE POLSKA S.A. Dostarczanie i Serwis Usług Obsługi Technicznej Klienta w Bydgoszczy; oraz inspektora nadzoru.
4. W strefie projektowanych wykopów w miejscach skrzyżowań z jezdnią w miejscach projektowanych zjazdów istniejące telekomunikacyjne kable ziemne zabezpieczyć rurą osłonową dwudzielną. Dodatkowe szczegóły zabezpieczenia ustalić na roboczo z naszym przedstawicielem. Koszty zabezpieczenia ponosi naruszający stan istniejący;
5. Miejsca zbliżeń i skrzyżowań oraz elementy zanikowe sieci telekomunikacyjnej przed ich zasypaniem podlegają obowiązkowi zgłoszenia pracownikowi sprawującemu w imieniu Orange Polska nadzór nad realizowanymi pracami.
6. Po zakończeniu prac inwestor jest zobowiązany do pisemnego zgłoszenia z 14-dniowym wyprzedzeniem na adres podany w punkcie 1 niniejszego pisma – wykonane zadanie do odbioru technicznego w zakresie miejsc kolizyjnych z sieciami teletechnicznymi oraz otrzymania pisemnej akceptacji w formie protokołu odbioru lub notatki służbowej.
7. W przypadku uszkodzenia lub kradzieży infrastruktury teletechnicznej, w szczególności w wyniku niedotrzymania wymagań i warunków określonych w niniejszym dokumencie, ORANGE POLSKA S.A., obciąży sprawcę pełnymi kosztami naprawy oraz odszkodowaniem za straty związane między innymi z wypłaconymi bonifikatami i karami wynikającymi z zawartych przez ORANGE POLSKA S.A. umów z klientami, a także innymi karami administracyjnymi.
Łączna wysokość roszczeń ORANGE POLSKA S.A. w stosunku do sprawcy uszkodzenia może sięgać nawet kwoty kilkuset tysięcy złotych polskich;
8. Niniejsze uzgodnienie ważne jest jeden rok od daty jego wydania.

Za powyższe uzgodnienie zostanie pobrana opłata wg aktualnego cennika. Należność należy uregulować w terminie określonym na fakturze VAT, która zostanie przesłana odrębną korespondencją.

ORANGE POLSKA S.A. Dział Zarządzania Zasobami Infrastruktury i Obsługi Klienta w Łodzi otrzymał do celów służbowych 1 kpl. planów z przedmiotowego uzgodnienia.

Z poważaniem
Janusz Skupień


Starszy Specjalista

Zarządzanie Zasobami Infrastruktury i Obsługi Klienta

Załącznik: 1 kpl. planów sytuacyjnych

ZADOSPodarOWANIA TERENU

RYS. UZGODNIENIOWY

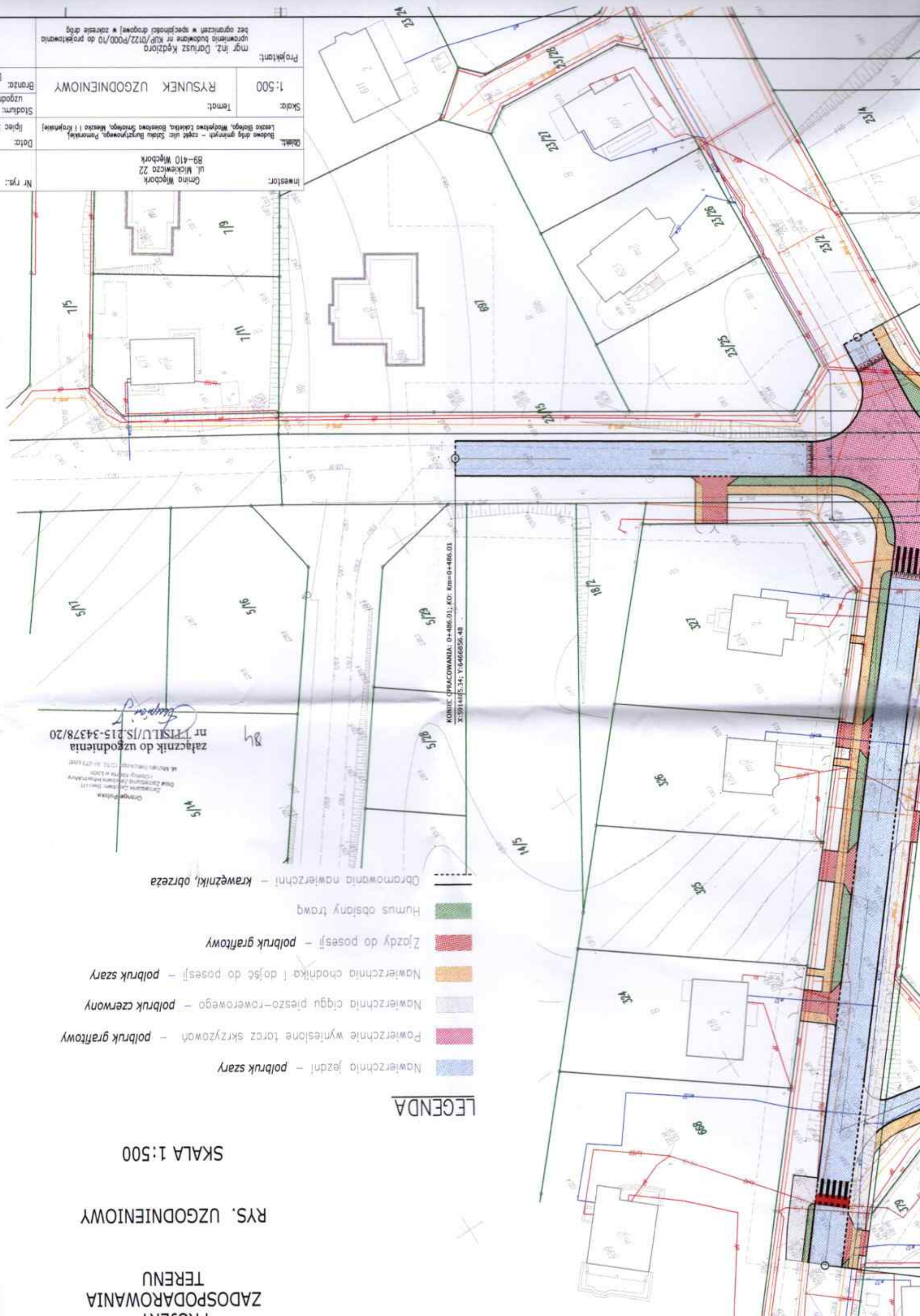
SKALA 1:500

LEGENDA

- Nowierzchnia jezdni – polbruk szary
- Powierzchnie wyniesione taraz skrzyzowa – polbruk graftedowy
- Nowierzchnia ciqu pieszorowerowego – polbruk czerwony
- Nowierzchnia chodnika i dojsc do posesji – polbruk szary
- Zjazdy do posesji – polbruk graftedowy
- Humus obslany trawa
- Obramowania nawierzchni – krawężniki, obrzeża

zależnik do uzgodnienia nr 115111/15.215-34378/20

KONTAKT OPRACOWANIA: 0+486.01; KO: Km=0+486.01
X:591445.34; Y:6466856.48



Nr rys.:	Inwestor:	Data:	Temat:	Skala:	Projektant:
89-410 Włocławek ul. Mickiewicza 22	Gmina Włocławek	lipiec 2020	RYSUNEK UZGODNIENIOWY	1:500	mgr inż. Dariusz Kędziorek uprawnienie budowlane nr KUP/0122/P000/10 do projektowania bez ograniczeń w specjalności drogowej w zakresie dróg

Więcbork, dnia 06.08.2020r.

SR.7230.127.2020

UZGODNIENIE

W odpowiedzi na wniosek z dnia 31.07.2020r. (wpływ: 31.07.2020r.) uzgadniam pozytywnie projekt zagospodarowania przestrzennego dla zadania: „Budowa dróg gminnych – część ulic: Szlaku Bursztynowego, Pomorskiej, L. Białego, Wł. Łokietka, B. Śmiałego, Mieszka I i Krajeńskiej w Więcborku” na dz. nr ewid. 513, 514/32, 505, 32, 385, 23/15, 512, 22/17, 22/1, 23/13, 380, 23/2, 382, 383, 514/12 obręb ew. Więcbork 1 - zgodnie z załącznikiem graficznym do niniejszego uzgodnienia.

Z up. BURMISTRZA
mgr inż. Tomasz Fijałowski
Kierownik Referatu Rolnictwa,
Ochrony Środowiska i Dróg

Załącznik:

- projekt zagospodarowania terenu w skali 1:500

Otrzymują:

1. Gmina Więcbork, ul. Mickiewicza 22, 89-410 Więcbork
Referat ds. Inwestycji, Planowania Przestrzennego i Gospodarki
Nieruchomościami
2. a/a

85



ZAKŁAD GOSPODARKI KOMUNALNEJ
SP. Z O. O. W WIĘCBORKU

89-410 WIĘCBORK
UL. POCZTOWA 2
NIP: 5580001466



TEL. +48 (52) 389 70 10
FAX. +48 (52) 389 71 78
E-MAIL: ZGKWIECBORK@OP.PL

Więcbork, dnia 10.08.2020 roku

Zakład Gospodarki Komunalnej
Spółka z o.o.
ul. Pocztowa 2, 89-410 Więcbork
tel. 52/3897010, fax. 52/3897178
NIP 5580001466

Burmistrz Więcborka
Pan Waldemar Kuszewski

Urząd Miejski
ul. Mickiewicza 22
89-410 Więcbork

ZGK.9.84.2020.PT

W odpowiedzi na pismo z dnia 31.07.2020 roku, znak SB.671.25.2020 przekazuję w załączeniu uzgodnienie planu zagospodarowania terenu dotyczące zadania: **Budowa dróg gminnych – część ulic: Szlaku Bursztynowego, Pomorskiej, L. Białego, Wł. Łokietka, B. Śmiałego, Mieszka I i Krajeńskiej w Więcborku.**

Załączniki:

1. PZT – mapa w skali 1:500

KIEROWNIK
wodociągów i ciepłownictwa

inż. Paweł Peresiekiewicz

Otrzymują:

1. Adresat
2. ~~A/a~~



Nakło nad Notecią 21-08-2020
 MU/KA/L.dz. PEO20P195154

Gmina Więcbork
 ul. Mickiewicza 22
 89-410 Więcbork

Uzgodnienie

dotyczy: Uzgodnienie projektu zagospodarowania terenu dla zadania pt. Budowa dróg gminnych - część ulic: Szlaku bursztynowego, Pomorskiej, L. Białego, Wł. Łokietka, B. Śmiałego, Mieszka I, i Krajeńskiej w Więcborku na działkach nr 513, 514/32, 505, 32, 385, 23/15, 512, 22/27, 22/1, 23/13, 380, 23/2, 382, 383, 514/12 obręb 0001 Więcbork."

Odpowiadając na pismo SB.671.25.2020 z dnia 31.07.2020 r. (data wpływu 06.08.2020 r.) przesyłamy uzgodniony 1 egzemplarz projektu mapy sytuacyjnej z naniesioną siecią elektroenergetyczną.

Uwagi:

- 1) Na odcinkach kolizyjnych oznaczonych na mapie sytuacyjnej (A-B, C-D) kable elektroenergetyczne należy osłonić rurami osłonowymi na całej długości.
- 2) W miejscach zbliżeń i skrzyżowań oraz projektowanych zjazdów linie kablowe, winny być osłonięte rurami ochronnymi typu AROT (lub równoważnymi) o kolorystyce zależnej od poziomu napięcia linii. Rury winny być zainstalowane w taki sposób, aby kable nie były narażone na uszkodzenie, np. ścinanie i zgniatanie.
- 3) W przypadku wystąpienia kolizji należy wystąpić do Enea Operator RD Nakło z wnioskiem o wydanie warunków likwidacji kolizji, a następnie przebudować linię na zasadach określonych w warunkach likwidacji kolizji – zgodnie z obowiązującymi standardami Enea Operator.
- 4) Sieć oświetleniową należy uzgodnić z właścicielem urządzenia.

Przedłożenie mapy syt. uzgadnia się na następujących warunkach:

1. Istniejąca sieć elektroenergetyczna własność ENEA Operator Sp. z o.o. zaznaczono i opisano na mapie sytuacyjnej.
2. Ustala się 5 metrową strefę ochronną z każdej strony kabli i podziemnych urządzeń elektroenergetycznych w której prace ziemne należy prowadzić sposobem ręcznym.
3. Szczegółowego ustalenia trasy kabli elektroenergetycznych dokonać na podstawie przekopów poprzecznych.
4. Zastrzegamy możliwość wystąpienia na terenie urządzeń i kabli niezainwentaryzowanych, wyłączonych z eksploatacji. Powyższy fakt należy niezwłocznie zgłosić do RD Nakło.
5. Wykonawca z 14 – dniowym wyprzedzeniem pisemnie powiadomi o rozpoczęciu prac RD Nakło i sprawdzi aktualność naniesień.
6. Przy prowadzeniu prac w razie odkrycia urządzeń elektroenergetycznych należy niezwłocznie powiadomić RD Nakło i po wyłączeniu urządzeń spod napięcia i pod nadzorem zabezpieczyć przed uszkodzeniem i osiadaniami ziemi poprzez nałożenie na odkryte kable na całej szerokości wykopu rur osłonowych dwudzielnych typu Arot. Skrzyżowania i zbliżenia wykonać zgodnie z obowiązującymi normami a przed zasypaniem zgłosić do odbioru.
7. ENEA Operator Sp. z o.o. informuje że nie będzie ponosiła kosztów przebudowy i poziomowania swoich urządzeń w przypadku zmiany rzędnych wysokości terenu w wyniku realizacji projektu.
8. Zobowiązuje się Inwestora i Wykonawcę robót do przeprowadzenia prac w sposób wykluczający możliwość powstania awarii sieci elektroenergetycznej na skutek prowadzenia tych prac.
9. Uzgodnienie jest ważne przez 6 miesięcy od daty wydania.
10. Niniejsze uzgodnienie jest niezbędnym załącznikiem do projektu.
11. W przypadku kolizji istniejącej sieci elektroenergetycznej z planowanymi robotami budowlanymi lub remontowymi w szczególności w przypadku zbliżenia się do urządzeń znajdujących się pod napięciem, przed przystąpieniem do pracy należy wystąpić do RD Nakło o wyłączenie w uzgodnionym terminie urządzeń elektroenergetycznych spod napięcia.

Z poważaniem



ENEA Operator Sp. z o.o.
 Rejon Dystrybucji Nakło
 Dyrektor
 Mariusz Karmowski

Telefon do kontaktu: 52 313 20 51

Załączniki:

- 1) Mapa sytuacyjna – 1 egz.
- 2) Zasady przetwarzania informacji – 1 egz.

k/o
 MU-a/a

Centrala

ENEA Operator Sp. z o.o. tel. +48 / 61 850 41 10
 60-479 Poznań, ul. Strzeszyńska 58 faks +48 / 61 850 44 47

NIP 782 237 71 60
 REGON 300455398

kontakt@operator.enea.pl
 www.operator.enea.pl

Sąd Rejonowy Poznań - Nowe Miasto i Wilda w Poznaniu VIII Wydział Gospodarczy
 Krajowego Rejestru Sądowego nr KRS: 0000259806 Kapitał zakładowy: 4 678 050 000 PLN

89

ENEA Operator Sp. z o.o.
Rejon Dystrybucji Nakło
89-100 Nakło n. Not. ul. Nowa 41A
tel. 52 313 23 43
REGON 300455388 NIP 782-23-77-160

Uzgodnienie n/znaki: PEO20P 195 154

ENEA Operator Sp. z o.o.
Rejon Dystrybucji Nakło

Nakło n/Not. Dnia 21.08.2020

NANIESIENIE

Dot.: Budowa drogi gminnej

w miejscowości Wierzbak, obok 0007 Wierzbak

Istniejącą i projektowaną sieć elektroenergetyczną naniesiono orientacyjnie.

Naniesione kable i urządzenia elektroenergetyczne stanowią majątek ENEA Operator Sp. z o.o.

Naniesienie nie obejmuje lokalizacji stacji kablowego oraz trasy przyłącza kablowego do działki.

OZNACZENIA:

Granicę naniesienia

Linia napowietrzna SN:

Linia kablowa SN:

Linia napowietrzna nN:

Linia kablowa nN:

Warunki naniesienia:

1. Istniejąca sieć elektroenergetyczna własność ENEA Operator Sp. z o.o. zaznaczono i opisano na mapie sytuacyjnej.
2. Ustala się 5 metrową strefę ochronną z każdej strony kabli i podziemnych urządzeń elektroenergetycznych w której prace ziemne należy prowadzić sposobem ręcznym.
3. Szczegółowego ustalenia trasy kabli elektroenergetycznych dokonać na podstawie przekopów poprzecznych.
4. Zastrzegamy możliwość wystąpienia na terenie urządzeń i kabli niezainwentaryzowanych, wyłączonych z eksploatacji. Powyższy fakt należy niezwłocznie zgłosić do RD Nakło.
5. Wykonawca z 14 – dniowym wyprzedzeniem pisemnie powiadomi o rozpoczęciu prac RD Nakło i sprawdzi aktualność naniesień.
6. Przy prowadzeniu prac w razie odkrycia urządzeń elektroenergetycznych należy niezwłocznie powiadomić RD Nakło i po wyłączeniu urządzeń spod napięcia i pod nadzorem zabezpieczyć przed uszkodzeniem i osiadaniami ziemi poprzez nałożenie na odkryte kable na całej szerokości wykopu rur osłonowych dwudzielnych typu Arot. Skrzyżowania i zbliżenia wykonać zgodnie z obowiązującymi normami a przed zasypaniem zgłosić do odbioru.
7. ENEA Operator Sp. z o.o. informuje że nie będzie ponosiła kosztów przebudowy i poziomowania swoich urządzeń w przypadku zmiany rzędnych wysokości terenu w wyniku realizacji projektu.
8. Zobowiązuje się Inwestor i Wykonawcę robót do przeprowadzenia prac w sposób wykluczający możliwość powstania awarii sieci elektroenergetycznej na skutek prowadzenia tych prac.
9. Uzgodnienie jest ważne przez 6 miesięcy od daty wydania.
10. Niniejsze uzgodnienie jest niezbędnym załącznikiem do projektu.
11. W przypadku kolizji istniejącej sieci elektroenergetycznej z planowanymi robotami budowlanymi lub remontowymi w szczególności w przypadku zbliżenia się do urządzeń znajdujących się pod napięciem, przed przystąpieniem do pracy należy wystąpić do RD Nakło o wyłączenie w uzgodnionym terminie urządzeń elektroenergetycznych spod napięcia.

UWAGI:

Naniesienie ważne do dnia:

6 miesięcy od daty wydania

Podpis

Podpis








ENEA Operator Sp. z o.o.
Rejon Dystrybucji Nakło
89-100 Nakło n. Not. ul. Nowa 41A
tel. 52 313 23 43
REGON 300455388 NIP 782-23-77-160

PROJEKT
ZADOSPODAROWANIA
TERENU

RYS. UZGODNIENIOWY

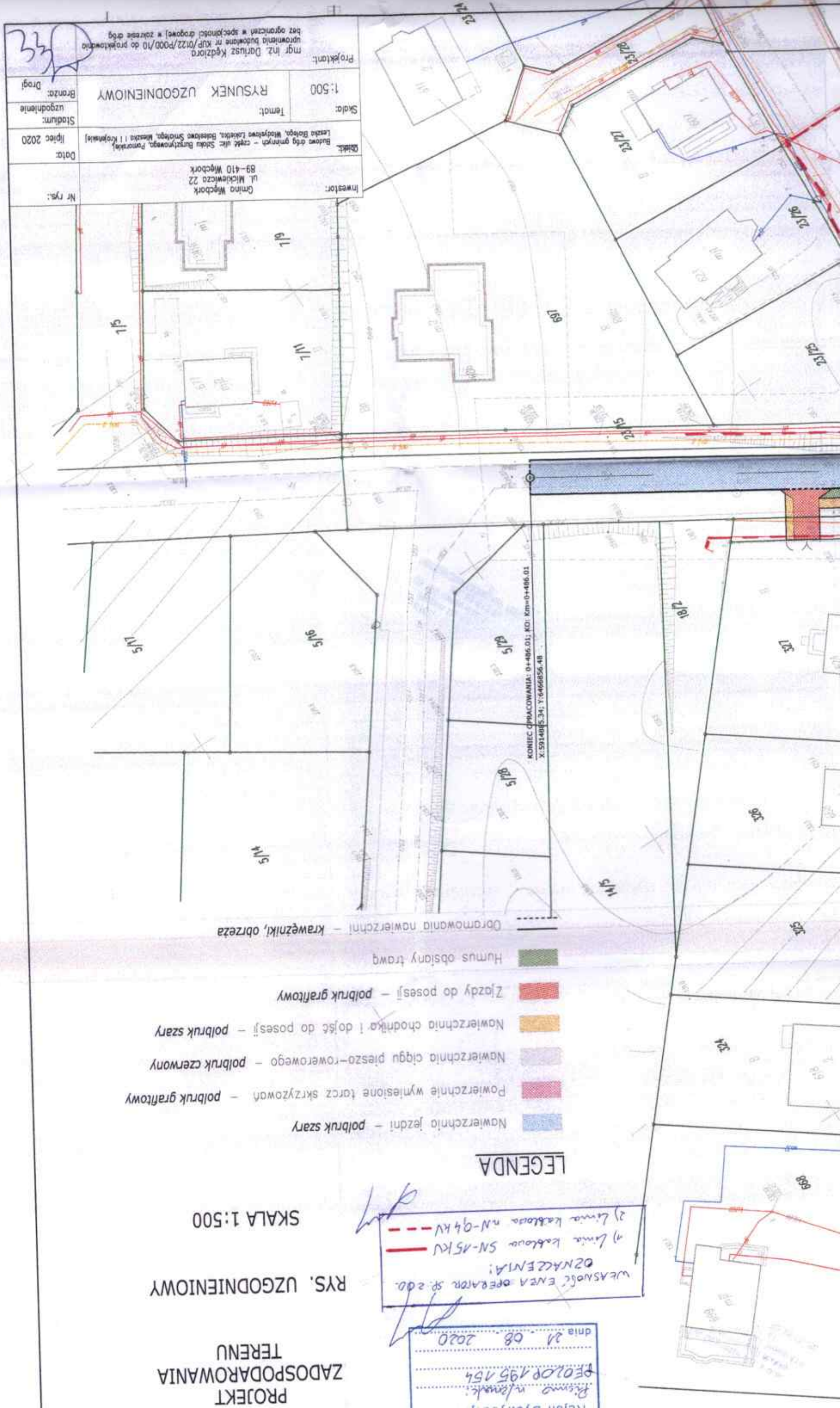
SKALA 1:500

LEGENDA

-  Nawierzchnia jezdni – polbruk szary
-  Powierzchnie wyniesione torcz skrzyżowań – polbruk grawitowy
-  Nawierzchnia ciągu pieszo-rowerowego – polbruk czerwony
-  Nawierzchnia chodnika i dojeżdżalni do posesji – polbruk szary
-  Zjazdy do posesji – polbruk grawitowy
-  Humus obsiany trawą
-  Oporowania nawierzchni – krawężniki, obrzeża

WŁASNOŚĆ ENEA OPERATOR SP. Z O.O.
OZNACZENIA:
1) Linia kablowa 5N-15KV
2) Linia kablowa nN-0,4KV

Region operacyjny:
Pismo nr: 195/154
Data: 21.08.2020



Nr rys:	Inwestor: Gmina Węgorz ul. Mickiewicza 22 89-410 Węgorz
Data:	Projektant: mgr inż. Dariusz Kędziorek uprawnienia budowlane nr KUP/0122/P000/10 do projektowania bez ograniczeń w specjalności drogowej w zakresie dróg
Data: lipiec 2020	Skala: 1:500
Stadium: uzgodnienie	Temat: RYSUNEK UZGODNIENIOWY
Brzoza: Drogi	Projektant: 33



Bydgoszcz, 11 wrzesień 2020

Enea Oświetlenie/OP/RO1
WEA20E005713
K2000356013

Urząd Miejski w Więcborku
Ul. Mickiewicza 22
89-410 Więcbork

dotyczy: **wydania uzgodnienia planu zagospodarowania przestrzennego dla zadania „Budowa dróg gminnych – część ulic: Szlaku Bursztynowego, Pomorskiej, L.Białego, Wł. Łokietka, B. Śmiałego, Mieszka I i Krajeńskiej w Więcborku”**

Rejon Oświetleniowy Bydgoszcz w odpowiedzi na pismo z dnia 31.07.2020 r., po dokonaniu sprawdzenia przedłożonego planu zagospodarowania terenu dla w/w inwestycji informuje, że na załączonym zakresie istnieje sieć oświetleniowa własności ENEA Oświetlenie sp. z o.o., sieć podziemna na słupach ENEA Oświetlenie sp. z o.o., lecz w związku z nieprzemieszczaniem słupów i kabli nie występuje kolizja z siecią własności ENEA Oświetlenie sp. z o.o. W związku z tym faktem ENEA Oświetlenie sp. z o.o. uzgadnia plan zagospodarowania terenu z uwagą:

1. **Uzgodnienie dotyczy tylko sieci oświetlenia drogowego własności ENEA Oświetlenie sp. z o.o.,**
2. **W przypadku ingerencji w inne, niekolizyjne, nasze uzbrojenie znajdujące się we wskazanym terenie inwestycji należy wystąpić o wydanie warunków technicznych,**
3. **Załączyć do dokumentacji niniejsze uzgodnienie z załącznikami,**
4. **Prace będą wykonywane bez inwestycji ENEA Oświetlenie sp. z o.o.,**
5. **Zachować odległości poziome/pionowe kabli zgodnie z obowiązującymi normami i przepisami,**
6. **W przypadku skrzyżowania/zbliżenia istniejący kabel oświetleniowy osłonić rurą typu AROT niebieską, dwudzielną o średnicy według obliczeń (nie mniej niż 50 mm),**
7. **Całość prac wykonać zgodnie z obowiązującymi normami i przepisami,**
8. **W przypadku ewentualnego wystąpienia innych kolizji w czasie wykonywania robót należy bezzwłocznie wystąpić do Rejonu Oświetleniowego Bydgoszcz o wydanie warunków na usunięcie kolizji,**

Centrala

Enea Oświetlenie sp. z o.o.
71-060 Bydgoszcz, ul. Koszwicka 13
tel: +48 52 212 17 50
fax: +48 52 212 17 50
e-mail: biuro@enea.pl
www.enea.com.pl

Rejon Oświetleniowy Bydgoszcz – Centrala w Bydgoszczy, ul. Koszwicka 13
Rejon Oświetleniowy Bydgoszcz – Centrala w Bydgoszczy, ul. Koszwicka 13

Rejon Oświetleniowy Bydgoszcz – Centrala w Bydgoszczy, ul. Koszwicka 13
Rejon Oświetleniowy Bydgoszcz – Centrala w Bydgoszczy, ul. Koszwicka 13
Rejon Oświetleniowy Bydgoszcz – Centrala w Bydgoszczy, ul. Koszwicka 13
Rejon Oświetleniowy Bydgoszcz – Centrala w Bydgoszczy, ul. Koszwicka 13

9. Kabel oświetleniowy ułożony pod drogą, pod wjazdami na posesję i pod nawierzchnią nierozbieralną osłonić rurą typu AROT niebieską o średnicy według obliczeń (nie mniej niż 50 mm),
10. W przypadku uszkodzenia istniejącego słupa oświetleniowego podczas wykonywania robót, należy w to miejsce wstawić nowy stalowy, ośmiokątny o wysokości 9 m, grubość ścianki 4 mm, z fundamentem betonowym lub inny według obliczeń.

Niniejsze uzgodnienie jest ważne dwa lata od dnia jego wydania.

Z poważaniem

Dyrektor
Rejonu Oświetleniowego
Bydgoszcz
Dariusz Różykowski

Załączniki:

1. Plan sytuacyjny do w/w lokalizacji – 1 str.

k.o.

1. a/a

Sprawę prowadzi Rafał Kiciński tel. 52 31 31 753. *Julia*

WYCENIŁO
Urząd Miejski w Więcborku
Kancelaria

04. WRZ. 2020

4452 SR



Polska Spółka Gazownictwa sp. z o.o.
Oddział Zakład Gazowniczy w Bydgoszczy
ul. Jagiellońska 42, 85-097 Bydgoszcz
tel. 52 328 51 01, faks 52 328 51 02

Dział Zarządzania Majątkiem Sieciowym
ul. Jagiellońska 42, 85-097 Bydgoszcz
uzgodnienia.bydgoszcz@psgaz.pl

**UZGODNIENIE NR 10153/BR/ZTI/2020
z dnia: 2020-09-01**

Zadanie: Budowa dróg gminnych

Opracowanie: Projekt zagospodarowania terenu

Miejscowość: Więcbork (gm. Więcbork)

Adres: ul. Szlaku Bursztynowego, Pomorska, L. Białego, Wł. Łokietka, B. Śmiałego, Mieszka
I i Krajeńska, dz. nr 513, 514/32, 505, 32, 385, 23/15, 512, 22/27, 22/1, 23/13, 380,
23/2, 382, 383, 514/12.

Projektant: Dariusz Kędziora, upr. nr: KUP/0122/POOD/10

Inwestor: Gmina Więcbork Mickiewicza 22 89-410 Więcbork

Opracowanie jw. UZGADNIA SIĘ.

Warunki uzgodnienia zawarto na drugiej stronie.

Warunki uzgodnienia:

1. Szczegółowe warunki uzgodnienia ujęto w załączniku.
2. Administratorem danych osobowych jest PSG sp. z o.o. z siedzibą ul. Wojciecha Bandrowskiego 16, 33-100 Tarnów. Szczegółowa informacja nt. przetwarzania danych osobowych znajduje się na stronie psgaz.pl w zakładce o nas.

Pieczętka i podpis:

KIEROWNIK
Sekcja Ewidencji Majątku i Uzgodnień


Tomasz Nakielski

Osoba do kontaktu: Ryszard Łodygowski (ryszard.lodygowski@psgaz.pl)

1. W obrębie planowanej inwestycji jest projektowana sieć gazowa średniego ciśnienia.
2. W przypadku realizacji projektowanej inwestycji drogowej po wybudowaniu sieci gazowej średniego ciśnienia należy spełnić poniżej wymienione punkty.
3. Rozpoczęcie robót należy zgłosić pisemnie, w siedzibie właściwej, dla terenu inwestycji, Gazowni, nie później niż 7 dni przed planowanym terminem ich rozpoczęcia.
4. W przypadku natrafienia na niezinwentaryzowaną sieć gazową należy wstrzymać prace i niezwłocznie powiadomić właściwy, dla terenu inwestycji Gazownię.
5. Wszelkie uszkodzenia sieci gazowej Inwestor i Wykonawca zobowiązani są usunąć własnym kosztem i staraniem. Inwestor/Wykonawca w związku z uszkodzeniem, ponosi odpowiedzialność z tytułu szkody wynikowej poniesionej przez Polską Spółkę Gazownictwa sp. z o.o. Oddział Zakład Gazowniczy w Bydgoszczy. O uszkodzeniu sieci gazowej sprawca zobowiązany jest niezwłocznie powiadomić Pogotowie Gazowe tel. nr 992.
6. Zachować przykrycie sieci gazowej 0,8 – 1,2 m.
7. W rejonie czynnych sieci gazowych roboty ziemne prowadzić systemem ręcznym, nie składować mas ziemi i materiałów, nie pracować sprzętem ciężkim.
8. Zachować, wymagane Rozporządzeniem Ministra Gospodarki z dnia 26 kwietnia 2013 r. w sprawie warunków technicznych, jakim powinny odpowiadać sieci gazowe i ich usytuowanie /Dz. U. z 2013 r. Poz. 640/, odległości w pionie i poziomie od czynnych i projektowanych sieci gazowych.
9. Nad siecią gazową w pasie 2 m /1m w każdą stronę/ nie stosować nawierzchni betonowej zbrojonej.
10. Krawężniki należy lokalizować w odległości min. 0,5 m. od sieci gazowej.
W przypadku konieczności lokalizacji na trasie gazociągu, krawężniki należy montować na ławie tłuczniowej z wyłączeniem odcinków, na których występuje armatura gazowa typu zasuwy, kurki itp.
11. Dokonać regulacji skrzynek armatury gazowej do projektowanego poziomu terenu.
12. Kolizje z sieciami gazowymi należy rozwiązać w ramach nadzoru autorskiego lub inwestorskiego w oparciu o obowiązujące normy i przed zasypaniem zgłosić powyższe do sprawdzenia i odbioru technicznego u dostawcy gazu.
13. Poza akceptacją układu drogowego, w przypadku projektowania innego uzbrojenia, do uzgodnienia należy przedłożyć planszę zbiorczą tematu. Jeżeli zakres przedmiotowej inwestycji wymusi przebudowę istniejącej sieci gazowej /np. zmiana niwelety terenu, nie zachowanie przykrycia gazociągu/ należy opracować projekt budowlano-wykonawczy, w oparciu o wydane na wniosek Inwestora warunki przebudowy infrastruktury gazowej.
14. Przedłożona mapa, potwierdzona pieczęcią PSG sp. z o.o. stanowią integralną część uzgodnienia.
15. Uzgodnienie jest ważne przez okres 2 lat od daty wystawienia.

KIEROWNIK
Sektora Ewidencji, Mapy i Uzgodnień
.....
Podpis i pieczęć
Tomasz Mukielski

9X

PROJEKT ZADOSPODAROWANIA TERENU

RYS. UZGODNIENIOWY

SKALA 1:500

LEGENDA

-  Nawierzchnia jezdnia - polbruk szary
-  Powierzchnie wydzielone tarcz skrzyżowań - polbruk granitowy
-  Nawierzchnia ciągu pieszo-rowerowego - polbruk czerwony
-  Nawierzchnia chodnika i dojeżdż do posesji - polbruk szary

