

## UZGODNIENIA



Orange Polska  
Hurt  
Zarządzanie Zasobami Sieci i IT  
Dział Zarządzania Zasobami Infrastruktury  
i Obsługi Klienta w Łodzi  
ul. Michała Bałuckiego 10/12, 93-273 Łódź  
tel.: 42 614 60 88  
www.hurt-orange.pl

Gmina Więcbork  
ul. Mickiewicza 22  
89-410 Więcbork

Łódź, 17 maja 2021 r.

Numer pisma: TTISILU/JS.215-21007/21

Temat: Uzgodnienie projektu przebudowy drogi gminnej nr 020215C Górowatki – Klarynowo -  
Borzyszkowo dz. nr ewid. 26/1 obręb Borzyszkowo, dz. nr ewid. 14 obręb Klarynowo gm. Więcbork.

Szanowni Państwo,

informujemy, że uzgadniamy projekt przebudowy drogi gminnej 020215C Górowatki – Klarynowo -  
Borzyszkowo dz. nr ewid. 26/1 obręb Borzyszkowo, dz. nr ewid. 14 obręb Klarynowo gm. Więcbork.

Przy realizacji procesu budowy wymagane jest spełnienie następujących warunków, które są  
integralną częścią uzgodnienia:

1. Wykonawca jest zobowiązany zgłosić do ORANGE POLSKA S.A. prace w strefie sieci telekomunikacyjnej  
min. na 14 dni przed przystąpieniem do robót, powołując się na numer przedmiotowego pisma. Tryb i zasady  
zgłoszenia prac oraz wystąpienia o nadzór właścicielski dostępne są na stronie:  
[www.orange.pl/wniosekonadzor](http://www.orange.pl/wniosekonadzor). Wykonywanie prac na sieci ORANGE POLSKA S.A. bez zgłoszenia  
i nadzoru właścicielskiego jest naruszeniem własności ORANGE POLSKA S.A. i będzie zgłaszane organom  
ścigania. Zgłoszenie/Wniosek o nadzór właścicielski można przesłać ze strony  
[www.orange.pl/wniosekonadzor](http://www.orange.pl/wniosekonadzor) lub kierować na adres:

Orange Polska S.A.  
Wydział Utrzymania Usług i Infrastruktury 2 - Bydgoszcz  
ul. Chodkiewicza 61  
85-667 Bydgoszcz  
e-mail: [DISU.RN\\_WUUII\\_Bydg@orange.com](mailto:DISU.RN_WUUII_Bydg@orange.com)

Powiadomienie powinno zawierać nazwę i adres wykonawcy prac oraz telefon kontaktowy.

2. Roboty budowlano – montażowe w obrębie sieci telekomunikacyjnej wykonywać zgodnie z normami  
i przepisami obowiązującymi w budownictwie łączności ręcznie i pod nadzorem upoważnionego  
przedstawiciela ORANGE POLSKA S.A. Dostarczanie i Serwis Usług Obsługi Technicznej Klienta  
w Bydgoszczy;

3. Lokalizację podziemnych urządzeń telekomunikacyjnych w terenie należy potwierdzić za pomocą przekopów kontrolnych, a w przypadku odkrycia w trakcie robót ziemnych urządzeń nienaniesionych na planie należy je zabezpieczyć na koszt inwestora i powiadomić przedstawiciela ORANGE POLSKA S.A. Dostarczanie i Serwis Usług Obsługi Technicznej Klienta w Bydgoszczy; oraz inspektora nadzoru.
4. W strefie projektowanych wykopów w miejscach skrzyżowań z projektowaną drogą, istniejące telekomunikacyjne kable ziemne zabezpieczyć przed uszkodzeniem rurą osłonową dwudzielną. Dodatkowe szczegóły zabezpieczenia ustalić na roboczo z naszym przedstawicielem. Koszty zabezpieczenia ponosi naruszający stan istniejący;
5. Miejsca zbliżeń i skrzyżowań oraz elementy zanikowe sieci telekomunikacyjnej przed ich zasypaniem podlegają obowiązkowi zgłoszenia pracownikowi sprawującemu w imieniu Orange Polska nadzór nad realizowanymi pracami.
6. Po zakończeniu prac inwestor jest zobowiązany do pisemnego zgłoszenia z 14-dniowym wyprzedzeniem na adres podany w punkcie 1 niniejszego pisma – wykonane zadanie do odbioru technicznego w zakresie miejsc kolizyjnych z sieciami teletechnicznymi oraz otrzymania pisemnej akceptacji w formie protokołu odbioru lub notatki służbowej.
7. W przypadku uszkodzenia lub kradzieży infrastruktury teletechnicznej, w szczególności w wyniku niedotrzymania wymagań i warunków określonych w niniejszym dokumencie, ORANGE POLSKA S.A., obciąży sprawcę pełnymi kosztami naprawy oraz odszkodowaniem za straty związane między innymi z wypłaconymi bonifikatami i karami wynikającymi z zawartych przez ORANGE POLSKA S.A. umów z klientami, a także innymi karami administracyjnymi.  
Łączna wysokość roszczeń ORANGE POLSKA S.A. w stosunku do sprawcy uszkodzenia może sięgać nawet kwoty kilkuset tysięcy złotych polskich;
8. Niniejsze uzgodnienie ważne jest jeden rok od daty jego wydania.

Za powyższe uzgodnienie zostanie pobrana opłata wg aktualnego cennika. Należność należy uregulować w terminie określonym na fakturze VAT, która zostanie przesłana odrębną korespondencją.

ORANGE POLSKA S.A. Dział Zarządzania Zasobami Infrastruktury i Obsługi Klienta w Łodzi otrzymał do celów służbowych 1 kpl. planów z przedmiotowego uzgodnienia.

Z poważaniem  
Janusz Skupień

  
Starszy Specjalista

Zarządzanie Zasobami Infrastruktury i Obsługi Klienta

Załącznik: 1 kpl. planów sytuacyjnych



## Mapa syt.-wysokościowa

1:1000

1. Osnowa: układ „1965”
2. Poziom odniesienia Kronsztadt
3. Pomiar szczegółów wykonano metodą bezpośrednią  
Woj. Biuro Geod. i TR - RO Sępólno w 1988r.
4. Mapa: skartowana cyrklem i podziałką  
Woj. Biuro Geod. i TR. - RO Sępólno w 1989r.

wieś Borzyszkowo

## PLAN LOKALIZACJI INWESTYCJI

**NAZWA INWESTYCJI:** Przebudowa (modernizacja) drogi gminnej 020215C Górowatki - Klarynowo - Borzyszkowo stanowiącej dojazd do gruntów rolnych, w technologii nawierzchni bitumicznej realizowanej dwuwarstwowo, składającej się z warstwy wiążącej i ścieralnej o łącznej grubości warstw 8 cm, o długości 0,800 km realizowanej w obrębie geodezyjnym Borzyszkowo, cz. dz. nr ew. 26/1 i obrębie geodezyjnym Klarynowo, cz. dz. nr ew. 14.


**ADRES INWESTYCJI:** km 0+ 730,00 - km 1+ 530,00, dz. nr ew. 26/1, obręb 0001 Borzyszkowo, dz. nr ew. 14, obręb 0007 Klarynowo, gm. Więcbork, powiat sępoleński, woj. kujawsko - pomorskie, jednostka ew. 041304\_5, Więcbork - G.

**INWESTOR:** Gmina Więcbork, ul. Mickiewicza 22, 89 - 410 Więcbork

**PROJEKTANT:**

Dariusz Kępczyński

## OZNACZENIA:

 - Ciąg jezdny - Proj. nawierzchnia z betonu asfaltowego

Zastrzegam się, że opracowana mapa może nie zawierać pełnej informacji o przebiegu przewodów podziemnych, których nie było danych z instytucji branżowych oraz stosowanych metod pomiaru ujawnienie jest niemożliwe

Orange Polska  
Zarządca Zasobów Sieci IT  
Dział Zarządzania Zasobami Infrastruktury  
ul. Mickiewicza 22, 89-410 Więcbork  
załącznik do uzgodnienia  
nr IT/SILU/JS.215-21007/21  
Kępczyński J.

Poswiadcza się zgodność niniejszej kopii z treścią materiału państwowego zasobu geodezyjnego i kartograficznego	WYKONYWANY
Organ prowadzący państwowy zasób geodezyjny i kartograficzny	STAROSTA SĘPOLEŃSKI
Nazwa materiału zasobu	mapa syt.-wys.
Identyfikator ewidencyjny materiału zasobu	P.0413.04...26/1...3
Data wykonania kopii	20.12.2018/40 STAROSTY
Inng. i aut. inż. osoba odpowiedzialna za kopię	mgr Barbara Słomka

STAROSTA POWIATOWY  
w Sępólnie Krajeńskim  
ul. Kościuszki 11  
89-400 Sępólno Krajeńskie  
GD. 66.24.1893.2018

184/89 1/2

szkic arkuszy

1	2
3	4
5	
6	7
8	9
10	11
12	13
14	

Wojewódzkie Biuro Geodezji  
i Terenów Rolnych  
w Bydgoszczy  
Bielanowy Oddział w Sępólnie  
ul. Kościuszki 11  
89-400 Sępólno

Kierownik robót  
**GEODETA**  
Rolniczego Oddziału  
(Dariusz Kępczyński)  
5.05.1989

Kierownik RO

Kierownik  
Rolniczego Oddziału  
Wojewódzkiego Biura Geodezji  
i Terenów Rolnych  
w Bydgoszczy

Zwolnione z uszczerbku opłaty  
skarbowej art. 3 ustawy o opłacie  
skarbowej z dnia 16 listopada 2006 r.  
(Dz. U. z 2006 nr 225 poz. 1635)

Niniejsza mapa nie może służyć  
do celów projektowych

REPRODUKCYJA  
WZBRONIONA

Sępólno Kr. 21.04.1989r.

Nr ks.mb. 7422/69/88



# Gm. WIĘCBORK pow. sępoleński woj. kujawsko-pomorskie

## PLAN LOKALIZACJI INWESTYCJI

**NAZWA INWESTYCJI:** Przebudowa (modernizacja) drogi gminnej 020215C Górowatki - Klarynowo - Borzyszkowo stanowiącej dojazd do gruntów rolnych, w technologii nawierzchni bitumicznej realizowanej dwuwarstwowo, składającej się z warstwy wiążącej i ścieralnej o łącznej grubości warstw 8 cm, o długości 0,800 km realizowanej w obrębie geodezyjnym Borzyszkowo, cz. dz. nr ew. 26/1 i obrębie geodezyjnym Klarynowo, cz. dz. nr ew. 14.

**ADRES INWESTYCJI:** km 0+ 730,00 - km 1+ 530,00, dz. nr ew. 26/1, obręb 0001 Borzyszkowo, dz. nr ew. 14, obręb 0007 Klarynowo, gm. Więcbork, powiat sępoleński, woj. kujawsko - pomorskie, jednostka ew. 041304\_5, Więcbork - G.

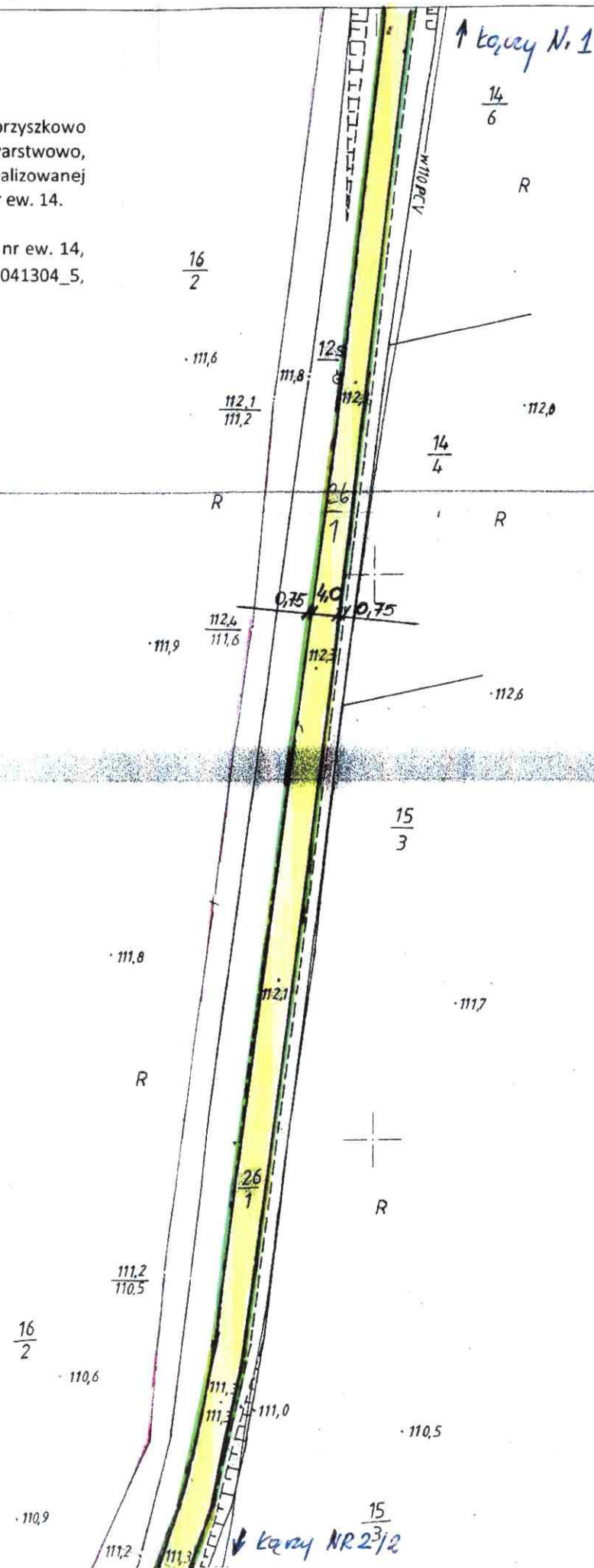
**INWESTOR:** Gmina Więcbork, ul. Mickiewicza 22, 89 - 410 Więcbork

**PROJEKTANT:** Dariusz Kępcia

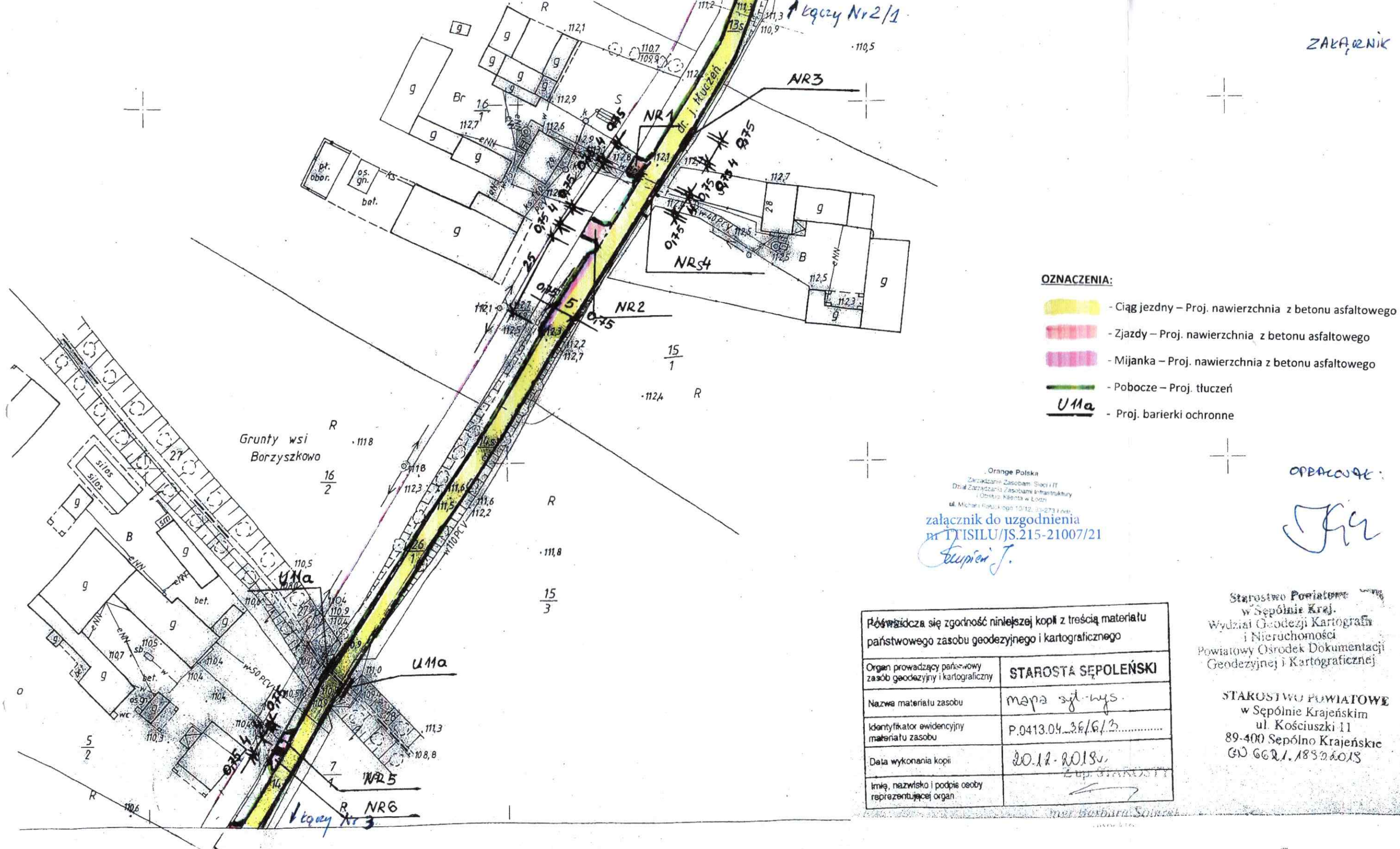
JK

Orange Polska  
Zróżnicowane Zasobami Sieci i IT  
Dział Zarządzania Zasobami Infrastruktury  
i Obsługi Klienta w Łodzi  
ul. Michała Rebruskiego 10, 10-008-073 Łódź  
załącznik do uzgodnienia  
nr TTSILU/JS.215-21007/21  
Kępcia J.

Załącznik nr 2/1



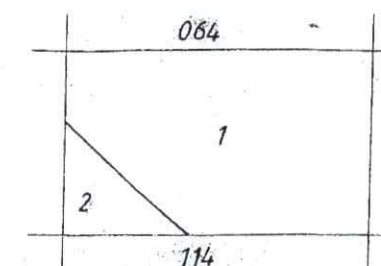




# MAPA SYTUACYJNO-WYSOKOŚCIOWA

Założona w 1989 r. przez:

BIURO GEODEZJI I TERENÓW ROLNYCH W BYDGOSZCZY  
REJONOWY ODDZIAŁ W SĘPÓLNIE Kr.



Obręb: 1. Borzyszkowo  
2. Klarynowo

Zwolnione z opłaty skarbowej art. 3 ustawy o opłacie skarbowej z dnia 16 listopada 2006 r. (Dz. U. z 2006 nr 225 poz. 1635)

Niniejsza mapa nie może służyć do celów projektowych  
REPRODUKCYJA  
WZBRONIONA



04.06.2021

GMINA WIĘCIBÓRK

OBRĘB KLARYNOWO  
SKALA 1:1000

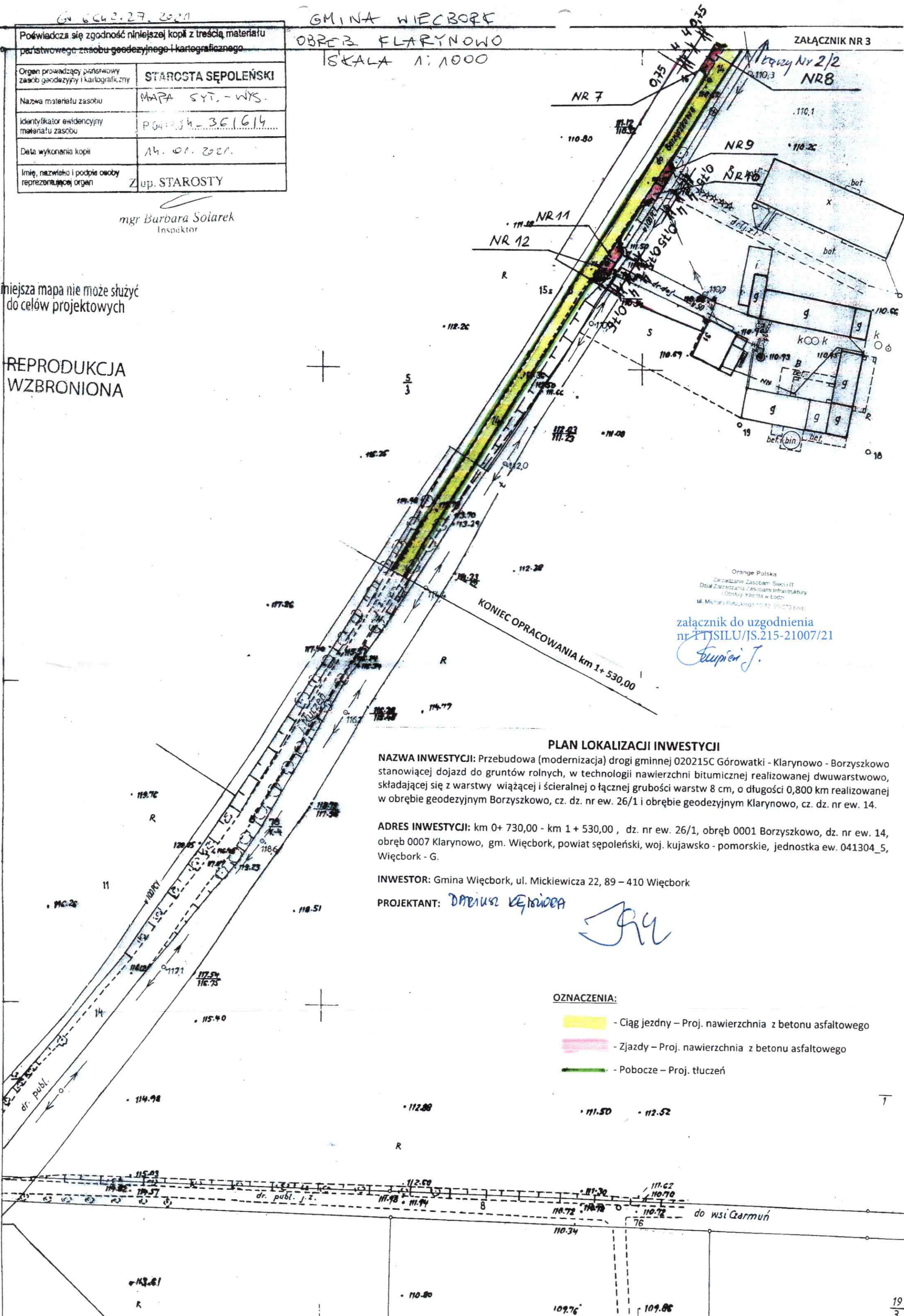
Załącznik nr 3

Poświadczam zgodność niniejszej kopii z treścią materiału państwowego zasobu geodezyjnego i kartograficznego	
Organ prowadzący państwowy zasób geodezyjny i kartograficzny	STAROSTA SĘPOLEŃSKI
Nazwa materiału zasobu	MAPA SYT. - WYS.
Identyfikator ewidencyjny materiału zasobu	P041234-361614
Data wykonania kopii	14.06.2021
Imię, nazwisko i podpis osoby reprezentującej organ	Zup. STAROSTY

mgr Barbara Solarek  
Inspektor

Niniejsza mapa nie może służyć do celów projektowych

REPRODUKCYJA  
WZBRONIONA



Orange Polska  
Zarządzanie Zasobami Sieci i IT  
Dział Zarządzania Zasobami Infrastruktury  
i Obsługi Klienta w Łodzi  
ul. Mickiewicza 10/12 95-073 Łódź

załącznik do uzgodnienia  
nr TT/SILU/JS.215-21007/21

Świątek J.



Nakło nad Notecią 20-04-2021  
MU/PU/L.dz. PEO21P082325**Gmina Więcbork**  
**ul. Mickiewicza 22**  
**89-410 Więcbork****Uzgodnienie**

**dotyczy: Uzgodnienie projektu zagospodarowania terenu dla zadania pn. „Przebudowie (modernizacji) drogi gminnej nr 020215C Górowatki – Klarynowo – Borzyszkowo stanowiącej dojazd do gruntów rolnych, w technologii nawierzchni bitumicznej realizowanej dwuwarstwowo, składającej się z warstwy wiążącej i ścieralnej o łącznej grubości warstw 8 cm, o długości 0,800 km realizowanej w obrębie geodezyjnym Borzyszkowo, cz. dz. nr ew. 26/1 i obrębie geodezyjnym Klarynowo, cz. dz. nr ew. 14”.**

Odpowiadając na pismo z dnia 12.04.2021 r. (data wpływu 14.04.2021 r.) przesyłamy uzgodniony 1 egzemplarz projektu mapy sytuacyjnej z naniesioną siecią elektroenergetyczną oraz pozytywnie zaopiniowane rysunki z profilami poprzecznymi.

**Przedłożenie mapy syt. uzgadnia się na następujących warunkach:**

1. Istniejąca sieć elektroenergetyczna własność ENEA Operator Sp. z o.o. zaznaczono i opisano na mapie sytuacyjnej.
2. Zastrzegamy możliwość wystąpienia na terenie urządzeń i kabli niezainwentaryzowanych, wyłączonych z eksploatacji. Powyższy fakt należy niezwłocznie zgłosić do RD Nakło.
3. Wykonawca z 14 – dniowym wyprzedzeniem pisemnie powiadomi o rozpoczęciu prac RD Nakło i sprawdzi aktualność naniesień.
4. Przy prowadzeniu prac w razie odkrycia urządzeń elektroenergetycznych należy niezwłocznie powiadomić RD Nakło i po wyłączeniu urządzeń spod napięcia i pod nadzorem zabezpieczyć przed uszkodzeniem i osiadaniami ziemi poprzez nałożenie na odkryte kable na całej szerokości wykopu rur osłonowych dwudzielnych typu Arot. Skrzyżowania i zbliżenia wykonać zgodnie z obowiązującymi normami a przed zasypaniem zgłosić do odbioru.
5. ENEA Operator Sp. z o.o. informuje że nie będzie ponosiła kosztów przebudowy i poziomowania swoich urządzeń w przypadku zmiany rzędnych wysokości terenu w wyniku realizacji projektu.
6. Zobowiązuje się Inwestora i Wykonawcę robót do przeprowadzenia prac w sposób wykluczający możliwość powstania awarii sieci elektroenergetycznej na skutek prowadzenia tych prac.
7. Uzgodnienie jest ważne przez 6 miesięcy od daty wydania.
8. Niniejsze uzgodnienie jest niezbędnym załącznikiem do projektu.
9. W przypadku kolizji istniejącej sieci elektroenergetycznej z planowanymi robotami budowlanymi lub remontowymi w szczególności w przypadku zbliżenia się do urządzeń znajdujących się pod napięciem, przed przystąpieniem do pracy należy wystąpić do RD Nakło o wyłączenie w uzgodnionym terminie urządzeń elektroenergetycznych spod napięcia.

Z poważaniem

**Załączniki:**

- 1) Mapa sytuacyjna 1-egz.
- 2) Profile 1-egz.
- 3) Zasady przetwarzania informacji 1-egz.

k/o  
MU-a/a**Centrala**ENEA Operator Sp. z o.o.  
60-478 Poznań, ul. Strzeszyńska 58  
tel. +48 / 61 850 41 10  
faks +48 / 61 850 44 47NIP 782 237 71 63  
REGON 300453398[kontakt@operator.enea.pl](mailto:kontakt@operator.enea.pl)  
[www.operator.enea.pl](http://www.operator.enea.pl)Sąd Rejonowy Poznań - Nowe Miasto i Wilda w Poznaniu VIII Wydział Gospodarczy  
Krajowego Rejestru Sądowego nr KRS: 0000269806 Kapitał zakładowy: 4 678 050 000 PLN



# Mapa do celów projektowych

Skala mapy 1:500

Nr ewod. zgł. 6640.70.2021

Jednostka ewidencyjna: Więcbork 041304\_5

Obręb ewidencyjny: Borzyszkowo 0001-działka nr 26/1

Mapa 6.197.16.07.3, 6.197.16.12.1

Układ geodezyjny: 2000/18, Kronsztadt 86

Sępólno Krajeńskie 3.02.2021

ENEA Operator Sp. z o.o.  
Rejon Dystrybucji Nakło  
89-100 Nakło n. Not., ul. Nowa 41A  
tel. 52 313 20 43  
REGON 300455398, NIP 782-23-77-160

## OZNACZENIA:

Linia napowietrzna nN 0,4 KV: ———

(Własność Enea Operator)

ENEA Operator Sp. z o.o.

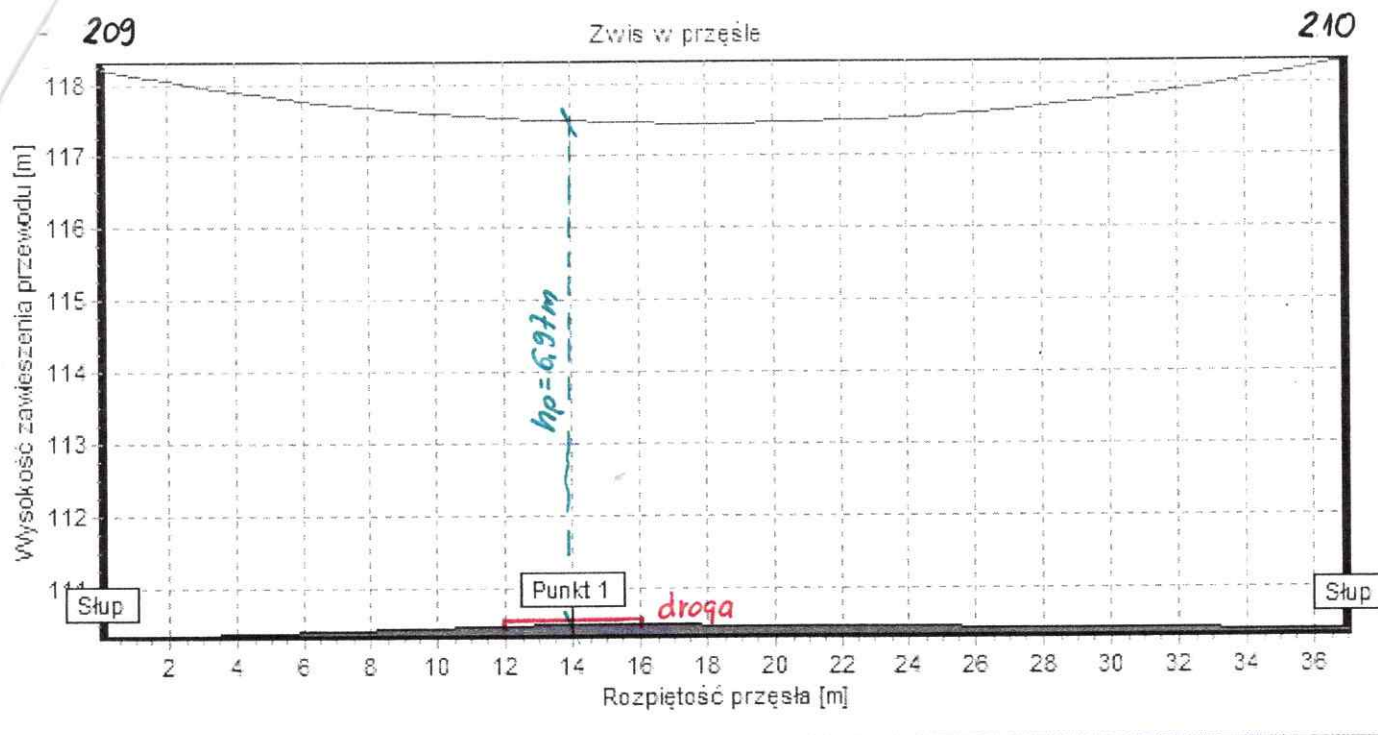
Uzg. nr: 7521P082325

podpis uzgadniającego

ENEA Operator Sp. z o.o.  
Rejon Dystrybucji Nakło

RYS. E/2

mgr Inż. Wiesław Szymańczak  
uprawnienia budowlane do projektowania  
bez ograniczeń w zakresie instalacji elektrycznych  
nr ewid.: UAN-KZ 1210.109/86



#### Info

Przewód: **AsXS<sub>n</sub> 4x70 mm<sup>2</sup>**

Zwis dla temperatury: **40 °C**

Numer przęsła: **209-210**  
**obw. 200: Borzyszewo 3; 40773**

#### Zwisy w punktach [m]

Punkt 1:	0,76	hp1:	6,97 > 6,0m
Punkt 2:	--	hp2:	--
Punkt 3:	--	hp3:	--
Punkt 4:	--	hp4:	--

**SICAME Polska - wszelkie prawa zastrzeżone**

*opracował:*  
 mgr Inż. Wiesław Szymańczak  
 uprawnienia budowlane do projektowania  
 bez ograniczeń w zakresie instalacji elektrycznych  
 nr ewid.: HAW.X7.7010.109/86

**ENEA Operator Sp. z o.o.**

Uzg. nr: 7EQM/P082325

*[Signature]*

podpis uzgadniającego

ENEA Operator Sp. z o.o.  
 Rejon Olsztyn - Iława  
 Dział M. i E.  
 Kierownik

*Rys. E2.1*



# Mapa do celów projektowych

Nr ewod. zgł.6640.70.2021

Skala mapy 1:500

Jednostka ewidencyjna: Więcbork 041304\_5

Obręb ewidencyjny: Borzyszkowo 0001-działka nr 26/1

Mapa 6.197.16.07.3, 6.197.16.12.1

Układ geodezyjny: 2000/18, Kronsztadt 86

Sędolno Krajeńskie 3.02.2021



ENEA Operator Sp. z o.o.  
Rejon Dystrybucji Nakło  
89-100 Nakło n.N., ul. Nowa 41A  
tel. 52 313 20 43  
REGON 300455398, NIP 782-23-77-160  
- 5 -

## OZNACZENIA:

Linia napowietrzna nN 0,4 KV: ————

(Własność Enea Operator)

ENEA Operator Sp. z o.o.

Uzg. nr: PE021082325

  
podpis uzgadniającego

ENEA  
R16  
Działka

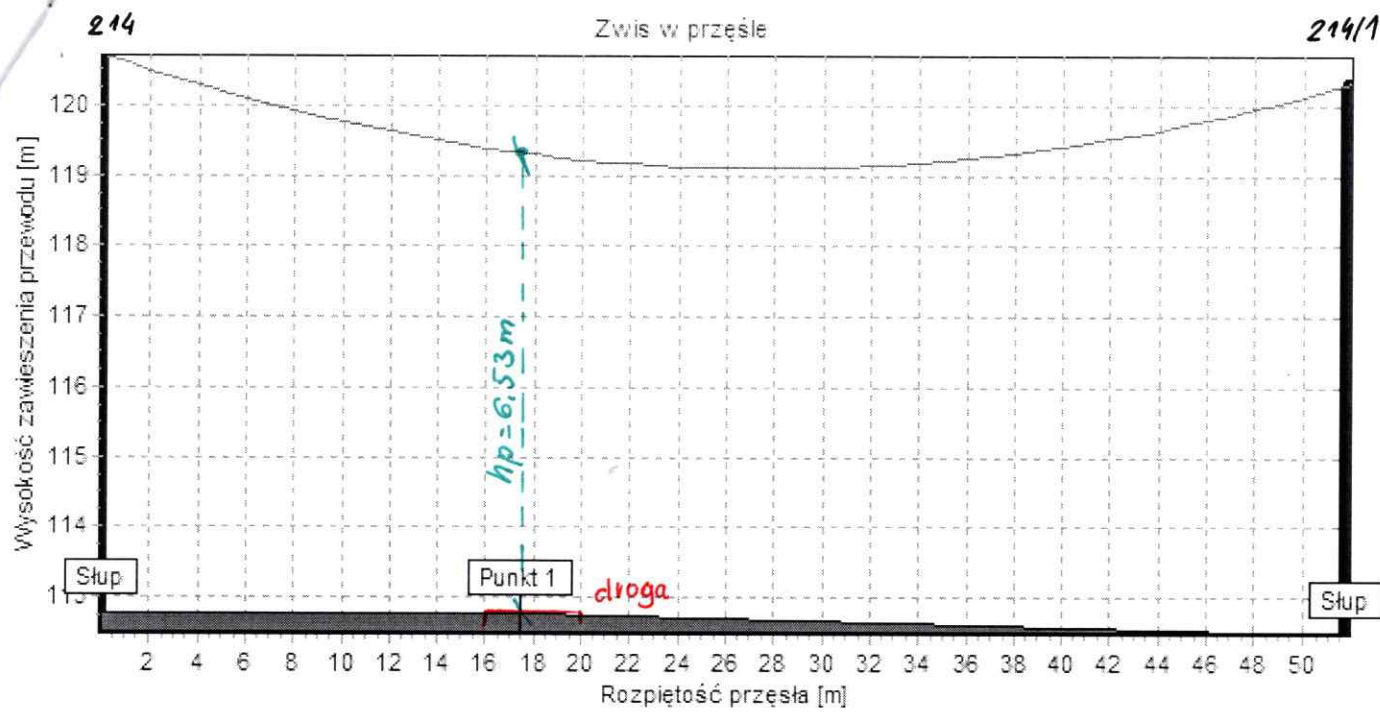
70.0.0.0  
Jednostka  
Ewicjyjna



mgr inż. Wiesław Szymańczak  
uprawnienia budowlane do projektowania  
bez ograniczeń w zakresie instalacji elektrycznych  
nr ewid.: UAN-KZ-7210-109/86

RYS. E/1

-21-



#### Info

Przewód: **AsXSn 4x25 mm<sup>2</sup>**

Zwis dla temperatury: **40 °C**

Numer przęsła: **214-214/1**  
obw. 200; Boleszkowo 3; 40773

#### Zwisy w punktach [m]

Punkt 1: **1,23** hp1: **6,53 > 6,0m**

Punkt 2: -- hp2: --

Punkt 3: -- hp3: --

Punkt 4: -- hp4: --

**SICAME Polska - wszelkie prawa zastrzeżone**

*Opracował:*

mgr inż. Wiesław Mańczak  
uprawnienia budowlane do projektowania  
bez ograniczeń w zakresie instalacji elektrycznych  
nr ewid.: UAM-KZ 7101100/84

**ENEA Operator Sp. z o.o.**

Uzg. nr: **DE021P082325**

*[Signature]*  
podpis uzgadniającego

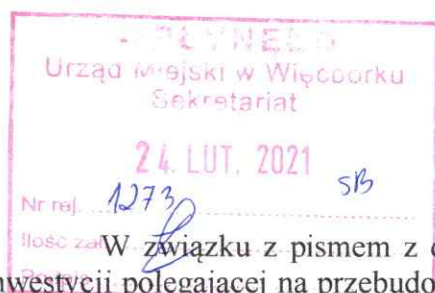
ENEA Operator Sp. z o.o.  
Rejon Dystryktu Naki  
Dział Inżynierii Ścieżkowego  
Piotr Łoś

**Rys. E.1.1**



Bydgoszcz 15 luty 2021 r.

WUOZ.DB.WZN.5152.2/M.2021.ACHB.



Gmina Więcbork  
ul. Mickiewicza 22  
89-410 Więcbork

W związku z pismem z dnia 01.02.2021 r. (data wpływu) w sprawie uzgodnienia inwestycji polegającej na przebudowie (modernizacji) drogi gminnej nr 020215C Górowatki-Klarynowo -Borzyszkowo stanowiącej dojazd do gruntów rolnych, w technologii nawierzchni bitumicznej realizowanej w obr. geodezyjnym Borzyszkowo na dz. nr 26/1 oraz dz. nr 14 obr. Klarynowo, gm. Więcbork, Wojewódzki Urząd Ochrony Zabytków w Toruniu Delegatura w Bydgoszczy informuje, że pod kątem ochrony konserwatorskiej **opiniuje pozytywnie** przedmiotową inwestycję.

**Opinia nr 138 /2021 z dnia 15.02.2021r.**

W przypadku natrafienia w trakcie prac ziemnych na obiekt posiadający cechy zabytku wymagane jest zgodnie z art.32 ustawy z dnia 23 lipca 2003 roku o ochronie zabytków i opiece nad zabytkami:

- wstrzymanie wszelkich robót mogących uszkodzić lub zniszczyć odkryty przedmiot,
- zabezpieczyć przy użyciu dostępnych środków przedmiot i miejsce jego odkrycia,
- niezwłocznie zawiadomić o tym właściwego Wojewódzkiego Konserwatora Zabytków, a jeśli nie jest to możliwe Burmistrza,

Jednocześnie informujemy, że pozytywna opinia konserwatorska nie zwalnia inwestora od uzyskania odpowiedniego zezwolenia, od właściwego organu administracji architektoniczno-budowlanej, wymaganego przepisami prawa.

Podstawa prawna: Ustawa o ochronie zabytków i opiece nad zabytkami z dnia 23.07.2003 r. (Dz. U. z 2020 r. poz. 282 ze zm.)

**Otrzymują:**

1. Gmina Więcbork
2. WUOZ/DB -a/a

Z up. Kujawsko-Pomorskiego  
Wojewódzkiego Konserwatora Zabytków  
Kierownik  
Wydziału Zabytków Nieruchomych  
*Janusz Flerming*  
mgr Janusz Flerming



## Mapa syt.-wysokościowa

1:1000

1. Osnowa: układ „1965”
2. Poziom odniesienia Kronsztadt
3. Pomiar szczegółów wykonano metoda bezpośrednia  
Woj. Biuro Geod. i TR - R0 Sępólno w 1988r.
4. Mapa: skartowano cyrklem i podziałką  
Woj. Biuro Geod. i TR - R0 Sępólno w 1989r.

wies Borzyszkowo

## PLAN LOKALIZACJI INWESTYCJI

**NAZWA INWESTYCJI:** Przebudowa (modernizacja) drogi gminnej 020215C Górowatki - Klarynowo - Borzyszkowo stanowiącej dojazd do gruntów rolnych, w technologii nawierzchni bitumicznej realizowanej dwuwarstwowo, składającej się z warstwy wiążącej i ścieralnej o łącznej grubości warstw 8 cm, o długości 0,800 km realizowanej w obrębie geodezyjnym Borzyszkowo, cz. dz. nr ew. 26/1 i obrębie geodezyjnym Klarynowo, cz. dz. nr ew. 14.

**ADRES INWESTYCJI:** km 0+730,00 - km 1+530,00, dz. nr ew. 26/1, obręb 0001 Borzyszkowo, dz. nr ew. 14, obręb 0007 Klarynowo, gm. Więcbork, powiat sępoleński, woj. kujawsko - pomorskie, jednostka ew. 041304\_5, Więcbork - G.

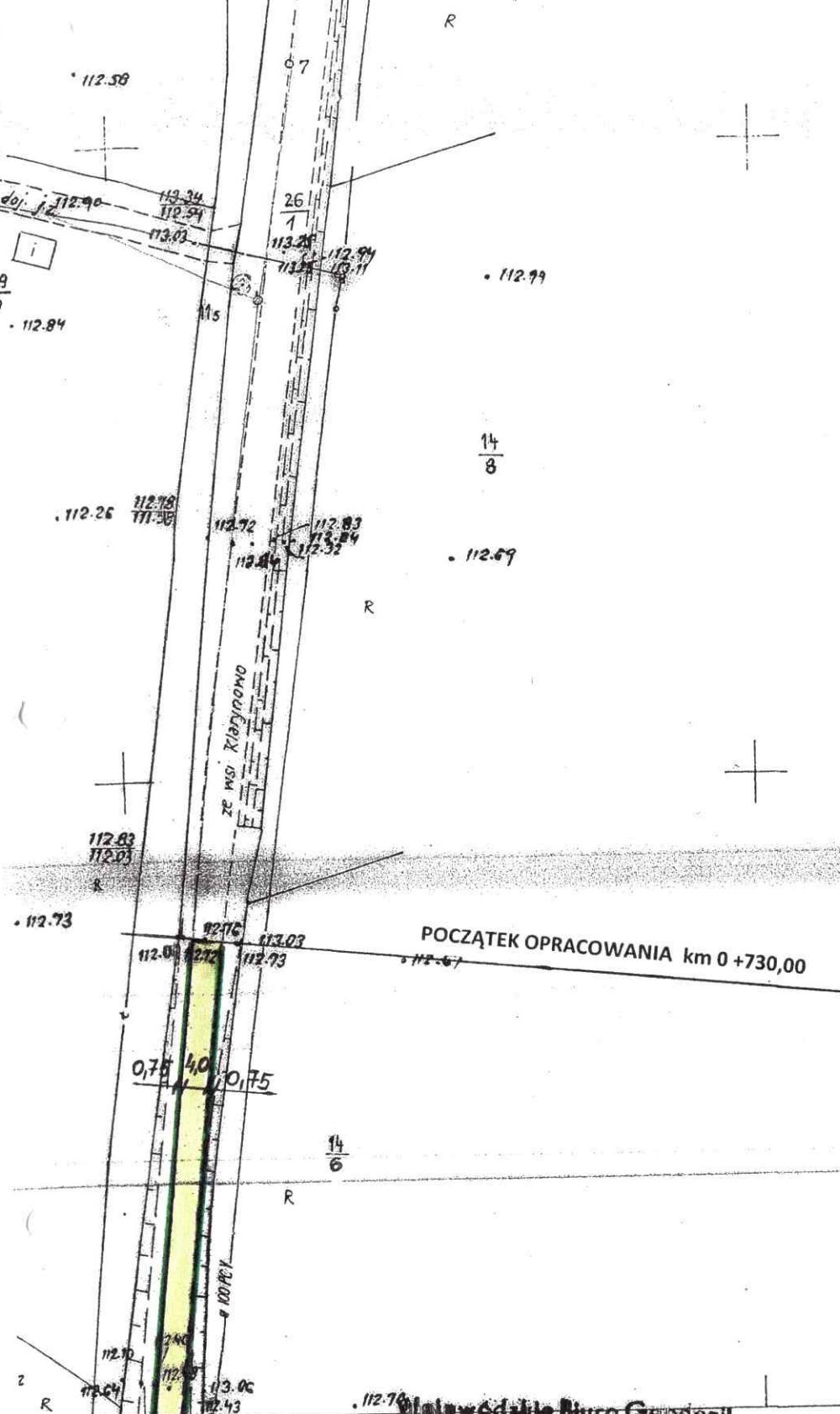
**INWESTOR:** Gmina Więcbork, ul. Mickiewicza 22, 89 - 410 Więcbork

**PROJEKTANT:** Dariusz Kępczyński, dnia 27/01/2021

## OZNACZENIA:

 - Ciąg jezdny - Proj. nawierzchnia z betonu asfaltowego

Zastrzegam się, że opracowana mapa może nie zawierać pełnej informacji o przebiegu przewodów podziemnych, których nie było braku w danych z instytucji branżowych oraz stosowanych metod pomiaru ujawnienia jest niemożliwe



Wojewódzkie Biuro Geodezji

i Terenów Rolnych

w Bydgoszczy

Rajonowy Oddział w Sępólnie

ul. Kościuszki 11

89-400 Sępólno

Kierownik robót

GEODETA

Rajonowego Oddziału

w Sępólnie

(Stefan Kluska)

5.05.1989

Kierownik RO

Kierownik

Rajonowego Oddziału

w Sępólnie

(Stefan Kluska)

5.05.1989

Sępólno Kr. 21.04.1989r.

Nr ks.mb. 7422/69/88

Zwolnione z uszczerbku opłaty skarbowej art. 3 ustawy o opłacie skarbowej z dnia 16 listopada 2006 r. (Dz. U. z 2006 nr 225 poz. 1635)

Niniejsza mapa nie może służyć do celów projektowych

REPRODUKCJA  
WZBRONIONA

Poswiadcza się zgodność niniejszej kopii z treścią materiału państwowego zasobu geodezyjnego i kartograficznego

Organ prowadzący państwowy zasób geodezyjny i kartograficzny

STAROSTA SĘPOLEŃSKI

Nazwa materiału zasobu

mapa syt.-wys.

Identyfikator ewidencyjny materiału zasobu

P.0413.04.26/1/2/3

Data wykonania kopii

20.12.2019r. up. STAROSTY

Imię, nazwisko, stopień osoby reprezentującej organ

mgr Barbara Sołarek  
Inspektor

STAROSTWO POWIATOWE  
w Sępólnie Krajeńskim  
ul. Kościuszki 11  
89-400 Sępólno Krajeńskie  
G.D. 66.22.1833.2018

184/89

1/2



# Gm. WIĘCBORK pow. sępoleński woj. kujawsko-pomorskie

## PLAN LOKALIZACJI INWESTYCJI

**NAZWA INWESTYCJI:** Przebudowa (modernizacja) drogi gminnej 020215C Górowatki - Klarynowo - Borzyszkowo stanowiącej dojazd do gruntów rolnych, w technologii nawierzchni bitumicznej realizowanej dwuwarstwowo, składającej się z warstwy wiążącej i ścieralnej o łącznej grubości warstw 8 cm, o długości 0,800 km realizowanej w obrębie geodezyjnym Borzyszkowo, cz. dz. nr ew. 26/1 i obrębie geodezyjnym Klarynowo, cz. dz. nr ew. 14.

**ADRES INWESTYCJI:** km 0+ 730,00 - km 1+ 530,00 , dz. nr ew. 26/1, obręb 0001 Borzyszkowo, dz. nr ew. 14, obręb 0007 Klarynowo, gm. Więcbork, powiat sępoleński, woj. kujawsko - pomorskie, jednostka ew. 041304\_5, Więcbork - G.

**INWESTOR:** Gmina Więcbork, ul. Mickiewicza 22, 89 - 410 Więcbork

**PROJEKTANT:** JAROSŁAW KŁOSIŃSKI, DNIA 27/01/2021

ZAŁĄCZNIK NR 2

WOJEWÓDZKI URZĄD  
OCHRONY ZABYTKÓW W TORUNIU  
DELEGATURA W BYDGOSZCZY  
85-102 BYDGOSZCZ, ul. Józefowska 2  
tel./fax 52 321 40 98, 52 322 44 17  
NIP 669 10 01 700, REGON 14181909

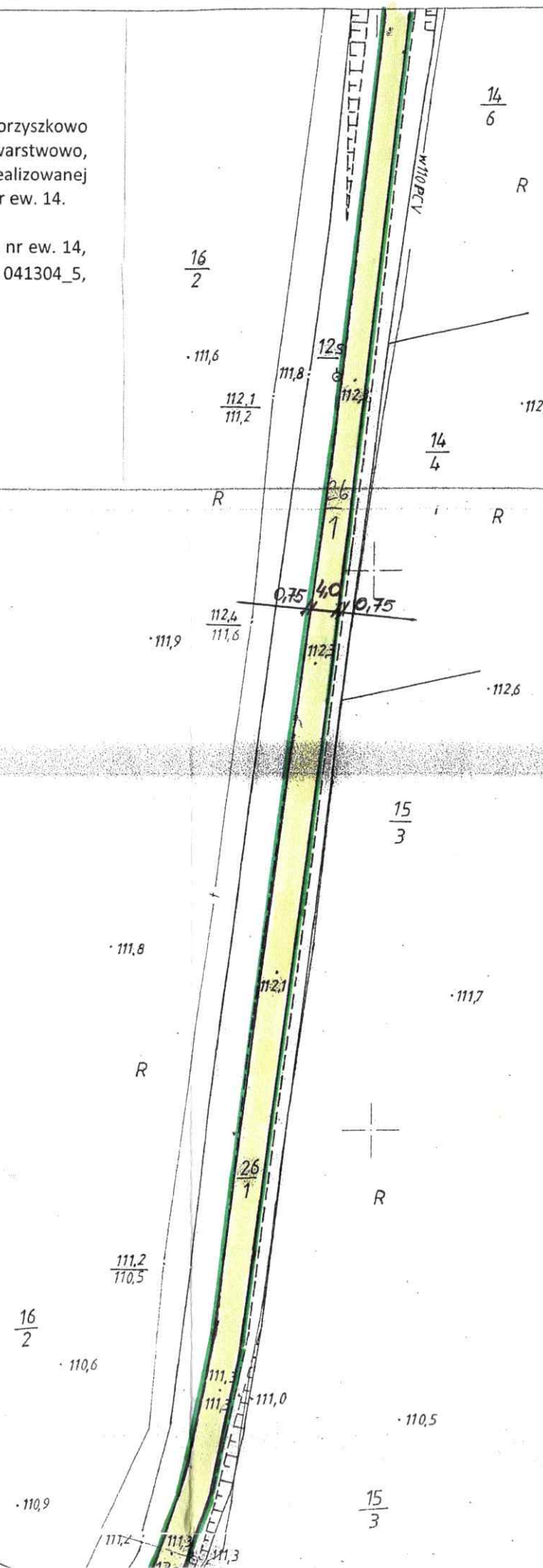
opinia 138/2021

z dn. 15.02.2021

Z up. Kujawsko-Pomorskiego  
Wojewódzkiego Konserwatora Zabytków  
Wydział Zabytków Nieruchomych

mgr Jacek Flemming

Handwritten signature in blue ink.









G. 6642.27. 2021

GMINA WIECIBÓR

OBREB KLARYNOWO

SKALA 1:1000

ZAŁĄCZNIK NR 3

Poświadczam zgodność niniejszej kopii z treścią materiału państwowego zasobu geodezyjnego i kartograficznego

Organ prowadzący państwowy zasób geodezyjny i kartograficzny

STAROSTA SĘPOLEŃSKI

Nazwa materiału zasobu

MAPA SYT. - WYS.

Identyfikator ewidencyjny materiału zasobu

P041304-361614

Data wykonania kopii

14. 01. 2021.

Imię, nazwisko i podpis osoby reprezentującej organ

Z up. STAROSTY

mgr Barbara Solarek  
InspektorNiniejsza mapa nie może służyć  
do celów projektowychREPRODUKCYJA  
WZBRONIONA

## PLAN LOKALIZACJI INWESTYCJI

**NAZWA INWESTYCJI:** Przebudowa (modernizacja) drogi gminnej 020215C Górowatki - Klarynowo - Borzyszkowo stanowiącej dojazd do gruntów rolnych, w technologii nawierzchni bitumicznej realizowanej dwuwarstwowo, składającej się z warstwy wiążącej i ścieralnej o łącznej grubości warstw 8 cm, o długości 0,800 km realizowanej w obrębie geodezyjnym Borzyszkowo, cz. dz. nr ew. 26/1 i obrębie geodezyjnym Klarynowo, cz. dz. nr ew. 14.

**ADRES INWESTYCJI:** km 0+ 730,00 - km 1+ 530,00, dz. nr ew. 26/1, obręb 0001 Borzyszkowo, dz. nr ew. 14, obręb 0007 Klarynowo, gm. Więcbork, powiat sępoleński, woj. kujawsko - pomorskie, jednostka ew. 041304\_5, Więcbork - G.

**INWESTOR:** Gmina Więcbork, ul. Mickiewicza 22, 89 - 410 Więcbork

**PROJEKTANT:** Dariusz Kępcio, DNIA 27/01/2021

## OZNACZENIA:

- Ciąg jezdny - Proj. nawierzchnia z betonu asfaltowego
- Zjazdy - Proj. nawierzchnia z betonu asfaltowego
- Pobocze - Proj. tłuczeń

1

19  
3