





GEZ	KARTA ADRESOWA GMINNEJ EWIDENCJI ZABYTEKÓW		3. Miejscowość
1. Nazwa KOŚCIÓŁ RZYMSKOKATOLICKI pw. św. MAKSYMILIANA KOLBEGO	2. Czas powstania 1778	PĘPERZYN	
8. Fotografia z opisem wskazującym orientację albo mapa z zaznaczonym stanowiskiem archeologicznym 			
widok od południowego wschodu		5. Przynależność administracyjna województwo kujawsko-pomorskie powiat sępoleński gmina Więcbork	
		6. Formy ochrony Rejestr zabytków A/833 z 08.12.1997	
		7. Opracowanie karty (autor, data i podpis) Katarzyna Włodarczak 22.04.2016r. <i>Katarzyna Włodarczak</i>	

GEZ	KARTA ADRESOWA GMINNEJ EWIDENCJI ZABYTKÓW		3. Miejscowość RUNOWO KRAJEŃSKIE
1. Nazwa KOŚCIÓŁ RZYMSKOKATOLICKI pw. TRÓJCY ŚWIĘTEJ	2. Czas powstania 1606 - 1607		
8. Fotografia z opisem wskazującym orientację albo mapa z zaznaczonym stanowiskiem archeologicznym 			4. Adres 89-421 Runowo Krajeńskie Runowo Krajeńskie 77 5. Przynależność administracyjna województwo kujawsko-pomorskie powiat sępoleński gmina Więcbork 6. Formy ochrony Rejestr zabytków A/146 z 14.03.1933 7. Opracowanie karty (autor, data i podpis) Katarzyna Włodarczak 22.04.2016r. <i>Katarzyna Włodarczak</i>
widok od zachodu			

GEZ	KARTA ADRESOWA GMINNEJ EWIDENCJI ZABYTEKÓW		3. Miejscowość RUNOWO KRAJEŃSKIE
1. Nazwa OGRODZENIE TERENU Z BRAMĄ CMENTARZA MUROWANE	2. Czas powstania pocz. XVII		
8. Fotografia z opisem wskazującym orientację albo mapa z zaznaczonym stanowiskiem archeologicznym 		4. Adres 89-410 Runowo Krajeńskie	5. Przynależność administracyjna województwo kujawsko-pomorskie powiat sępoleński gmina Więcbork
		6. Formy ochrony Rejestr zabytków A/146 z 01.04.2004	7. Opracowanie karty (autor, data i podpis) Katarzyna Włodarczak 22.04.2016r. <i>Katarzyna Włodarczak</i>

widok od południa

GEZ	KARTA ADRESOWA GMINNEJ EWIDENCJI ZABYTKÓW		3. Miejscowość RUNOWO KRAJEŃSKIE
1. Nazwa CMENTARZ EWANGELICKI	2. Czas powstania XIX w.		
8. Fotografia z opisem wskazującym orientację albo mapa z zaznaczonym stanowiskiem archeologicznym 		4. Adres 89-410 Runowo Krajeńskie (nr działki 104)	
		5. Przynależność administracyjna województwo kujawsko-pomorskie powiat sępoleński gmina Więcbork	
		6. Formy ochrony Rejestr zabytków A/1031 z 29.05.1992	
		7. Opracowanie karty (autor, data i podpis) Katarzyna Włodarczak 22.04.2016r. <i>Katarzyna Włodarczak</i>	

widok od południa


GEZ	KARTA ADRESOWA GMINNEJ EWIDENCJI ZABYTKÓW		3. Miejscowość RUNOWO KRAJEŃSKIE
1. Nazwa PAŁAC (obecnie ruina)	2. Czas powstania 1595 przebudowany ok. 1860 i 1900, spalony 1945		
8. Fotografia z opisem wskazującym orientację albo mapa z zaznaczonym stanowiskiem archeologicznym			4. Adres 89-421 Runowo Krajeńskie Runowo Krajeńskie 80 5. Przynależność administracyjna województwo kujawsko-pomorskie powiat sępoleński gmina Więcbork 6. Formy ochrony Rejestr zabytków A/1299 z 26.04.1984 7. Opracowanie karty (autor, data i podpis) Katarzyna Włodarczak 22.04.2016r. <i>Katarzyna Włodarczak</i>
			
widok od południa			

foto: Marian Owe!






GEZ	KARTA ADRESOWA GMINNEJ EWIDENCJI ZABYTKÓW		3. Miejscowość RUNOWO KRAJEŃSKIE
1. Nazwa PARK (przy pałacu)	2. Czas powstania 2 poł. XIX wieku		
8. Fotografia z opisem wskazującym orientację albo mapa z zaznaczonym stanowiskiem archeologicznym		4. Adres 89-421 Runowo Krajeńskie Runowo Krajeńskie 80	5. Przynależność administracyjna województwo kujawsko-pomorskie powiat sępoleński gmina Więcbork
		6. Formy ochrony Rejestr zabytków A/1299 z 26.04.1984	7. Opracowanie karty (autor, data i podpis) Katarzyna Włodarczak 22.04.2016r. <i>Katarzyna Włodarczak</i>
widok z lotu ptaka od południa			


foto: Marcin Cebira

GEZ	KARTA ADRESOWA GMINNEJ EWIDENCJI ZABYTKÓW		3. Miejscowość SUCHORĄCZEK
1. Nazwa ZESPÓŁ PAŁACOWO - PARKOWY	2. Czas powstania 1880		
<p>8. Fotografia z opisem wskazującym orientację albo mapa z zaznaczonym stanowiskiem archeologicznym</p>  <p>widok od północy</p>		4. Adres 89-410 Więcbork Suchorączek 51	5. Przynależność administracyjna województwo kujawsko-pomorskie powiat sępoleński gmina Więcbork
		6. Formy ochrony Rejestr zabytków A/1449 z 15.12.1984	7. Opracowanie karty (autor, data i podpis) Katarzyna Włodarczak 22.04.2016r. <i>Katarzyna Włodarczak</i>

GEZ	KARTA ADRESOWA GMINNEJ EWIDENCJI ZABYTKÓW		3. Miejscowość SYPNIEWO
1. Nazwa KOŚCIÓŁ RZYMSKOKATOLICKI pw. św. KATARZYNY ALEKSANDRYJSKIEJ	2. Czas powstania 1781		
8. Fotografia z opisem wskazującym orientację albo mapa z zaznaczonym stanowiskiem archeologicznym		4. Adres 89-422 Sypniewo ul. 29 Stycznia 47	5. Przynależność administracyjna województwo kujawsko-pomorskie powiat sępoleński gmina Więcbork
 <p data-bbox="80 1326 271 1353">widok od południa</p>		6. Formy ochrony Rejestr zabytków A/779 z 29.05.1992	7. Opracowanie karty (autor, data i podpis) Katarzyna Włodarczak 22.04.2016r. <i>Katarzyna Włodarczak</i>

GEZ	KARTA ADRESOWA GMINNEJ EWIDENCJI ZABYTKÓW		3. Miejscowość SYPNIEWO
1. Nazwa CMENTARZ (przy Kościele Rzymskokatolickim pw. św. Katarzyny Aleksandryjskiej)	2. Czas powstania 1856		
8. Fotografia z opisem wskazującym orientację albo mapa z zaznaczonym stanowiskiem archeologicznym		4. Adres 89-422 Sypniewo ul. 29 Stycznia 47	5. Przynależność administracyjna województwo kujawsko-pomorskie powiat sępoleński gmina Więcbork
		6. Formy ochrony Rejestr zabytków A/779 z 29.05.1992	7. Opracowanie karty (autor, data i podpis) Katarzyna Włodarczak 22.04.2016r. <i>Katarzyna Włodarczak</i>
		widok od wschodu	

GEZ	KARTA ADRESOWA GMINNEJ EWIDENCJI ZABYTKÓW		3. Miejscowość
1. Nazwa KOSTNICA (przy Kościele Rzymskokatolickim pw. św. Katarzyny Aleksandryjskiej)	2. Czas powstania 1900	SYPNIEWO	
8. Fotografia z opisem wskazującym orientację albo mapa z zaznaczonym stanowiskiem archeologicznym		4. Adres 89-422 Sypniewo ul. 29 Stycznia 47	5. Przynależność administracyjna województwo kujawsko-pomorskie powiat sępoleński gmina Więcbork
		6. Formy ochrony Rejestr zabytków A/779 z 29.05.1992	7. Opracowanie karty (autor, data i podpis) Katarzyna Włodarczak 22.04.2016r. <i>Katarzyna Włodarczak</i>
widok od południowej			

GEZ	KARTA ADRESOWA GMINNEJ EWIDENCJI ZABYTKÓW		3. Miejscowość
1. Nazwa ZESPÓŁ PAŁACOWO – PARKOWY PAŁAC	2. Czas powstania 1850	SYPNIEWO	
8. Fotografia z opisem wskazującym orientację albo mapa z zaznaczonym stanowiskiem archeologicznym			4. Adres 89-422 Sypniewo ul. 29 Stycznia 45
			5. Przynależność administracyjna województwo kujawsko-pomorskie powiat sępoleński gmina Więcbork
6. Formy ochrony Rejestr zabytków A/1131 z 26.11.1991			7. Opracowanie karty (autor, data i podpis) Katarzyna Włodarczak 22.04.2016r. <i>Katarzyna Włodarczak</i>

widok od północy




GEZ	KARTA ADRESOWA GMINNEJ EWIDENCJI ZABYTKÓW		3. Miejscowość SYPNIEWO	
1. Nazwa PARK (Zespół Pałacowo – Parkowy Pałac)	2. Czas powstania 2 poł. XIX wieku			
8. Fotografia z opisem wskazującym orientację albo mapa z zaznaczonym stanowiskiem archeologicznym			4. Adres 89-422 Sypniewo ul. 29 Stycznia 43	
			5. Przynależność administracyjna województwo kujawsko-pomorskie powiat sępoleński gmina Więcbork	
			6. Formy ochrony Rejestr zabytków A/1131 z 26.11.1991	
			7. Opracowanie karty (autor, data i podpis) Katarzyna Włodarczak 22.04.2016r. <i>Katarzyna Włodarczak</i>	
widok z lotu ptaka od północy				


foto: Katarzyna Włodarczak

GEZ	KARTA ADRESOWA GMINNEJ EWIDENCJI ZABYTKÓW		3. Miejscowość SYPNIEWO
1. Nazwa PALMIARNIA (przy ZESPOLE PAŁACOWO – PARKOWYM)	2. Czas powstania po 1850 roku		
8. Fotografia z opisem wskazującym orientację albo mapa z zaznaczonym stanowiskiem archeologicznym		4. Adres 89-422 Sypniewo ul. Parkowa 2	5. Przynależność administracyjna województwo kujawsko-pomorskie powiat sępoleński gmina Więcbork
		6. Formy ochrony Rejestr zabytków A/1131 z 26.11.1991	7. Opracowanie karty (autor, data i podpis) Katarzyna Włodarczak 22.04.2016r. <i>Katarzyna Włodarczak</i>
widok od wschodu			

GEZ	KARTA ADRESOWA GMINNEJ EWIDENCJI ZABYTEKÓW		3. Miejscowość SYPNIEWO
1. Nazwa GORZELNIA	2. Czas powstania z końca XIX wieku		
8. Fotografia z opisem wskazującym orientację albo mapa z zaznaczonym stanowiskiem archeologicznym 			4. Adres 89-422 Sypniewo ul. Parkowa
			5. Przynależność administracyjna województwo kujawsko-pomorskie powiat sępoleński gmina Więcbork
			6. Formy ochrony Rejestr zabytków A/1131 z 26.11.1991
widok od wschodu			7. Opracowanie karty (autor, data i podpis) Katarzyna Włodarczak 22.04.2016r. <i>Katarzyna Włodarczak</i>

GEZ	KARTA ADRESOWA GMINNEJ EWIDENCJI ZABYTKÓW		3. Miejscowość SYPNIEWO
1. Nazwa SPICHLERZ	2. Czas powstania koniec XIX wieku		
8. Fotografia z opisem wskazującym orientację albo mapa z zaznaczonym stanowiskiem archeologicznym			4. Adres 89-422 Sypniewo ul. 29 Stycznia 45
			5. Przynależność administracyjna województwo kujawsko-pomorskie powiat sępoleński gmina Więcbork
widok od południa			6. Formy ochrony Rejestr zabytków A/1131 z 26.11.1991
			7. Opracowanie karty (autor, data i podpis) Katarzyna Włodarczak 22.04.2016r. <i>Katarzyna Włodarczak</i>

GEZ	KARTA ADRESOWA GMINNEJ EWIDENCJI ZABYTKÓW		3. Miejscowość SYPNIEWO
1. Nazwa MAGAZYN (d. stajnia)	2. Czas powstania koniec XIX wieku		
8. Fotografia z opisem wskazującym orientację albo mapa z zaznaczonym stanowiskiem archeologicznym 		4. Adres 89-422 Sypniewo ul. 29 Stycznia 45	
		5. Przynależność administracyjna województwo kujawsko-pomorskie powiat sępoleński gmina Więcbork	
		6. Formy ochrony Rejestr zabytków A/1131 z 26.11.1991	
widok od południa		7. Opracowanie karty (autor, data i podpis) Katarzyna Włodarczak 22.04.2016r. <i>Katarzyna Włodarczak</i>	

GEZ	KARTA ADRESOWA GMINNEJ EWIDENCJI ZABYTKÓW		3. Miejscowość
1. Nazwa GROBOWIEC RODZINY WILKENSÓW	2. Czas powstania 2. poł. XIX w.	SYPNIEWO	
8. Fotografia z opisem wskazującym orientację albo mapa z zaznaczonym stanowiskiem archeologicznym			4. Adres 89-422 Sypniewo ul. 29 Stycznia 47
			5. Przynależność administracyjna województwo kujawsko-pomorskie powiat sępoleński gmina Więcbork
widok od wschodu			6. Formy ochrony Rejestr zabytków A/1131 z 26.11.1991
			7. Opracowanie karty (autor, data i podpis) Katarzyna Włodarczak 22.04.2016r. <i>K. Włodarczak</i>

GEZ

KARTA ADRESOWA GMINNEJ EWIDENCJI ZABYTKÓW

3. Miejscowość
WIĘCBORK

1. Nazwa
KOŚCIÓŁ PAR. P.W. WNIĘBOWZIĘCIA NAJ-
ŚWIĘTSZEJ MARIII PANNY I ŚŚ. APOSTOŁÓW
SZYMONA I JUDY TADEUSZA

2. Czas powstania
1772 - 1778

8. Fotografia z opisem wskazującym orientację albo mapa z zaznaczonym stanowiskiem archeologicznym



Widok od zachodu

4. Adres
Plac Jana Pawła II 1
(daw. Rynek, daw. Plac
Zwycięstwa)

5. Przynależność administracyjna

województwo kujawsko-pomorskie

powiat sępoleński

gmina Więcbork

6. Formy ochrony

Rejestr zabytków
A/314 z 19.03.1930 r.

7. Opracowanie karty (autor, data i podpis)
Leszek Skaza, 1.06.2012 r.

GEZ

KARTA ADRESOWA GMINNEJ EWIDENCJI ZABYTKÓW

3. Miejscowość
WIĘCBORK

1. Nazwa
DZWONNICA w zesp. Kościoła par. p.w. Wniebo-
wzięcia Najświętszej Marii Panny i śś. Apostołów
Szymona i Judy Tadeusza

2. Czas powstania
1937

8. Fotografia z opisem wskazującym orientację albo mapa z zaznaczonym stanowiskiem archeologicznym



Widok od północnego wschodu

4. Adres
Plac Jana Pawła II 1
(daw. Rynek, daw. Plac
Zwycięstwa)

5. Przynależność administracyjna

województwo kujawsko-pomorskie

powiat sępoleński

gmina Więcbork

6. Formy ochrony

Ewidencja zabytków – Strefa „A”
ochrony konserwatorskiej

7. Opracowanie karty (autor, data i podpis)
Leszek Skaza, 1.06.2012 r.

GEZ

KARTA ADRESOWA GMINNEJ EWIDENCJI ZABYTKÓW

3. Miejscowość
WIĘCBORK

1. Nazwa
OGRODZENIE w zesp. Kościoła par. p.w. Wniebowzięcia Najświętszej Marii Panny i śś. Apostołów Szymona i Judy Tadeusza

2. Czas powstania
XIX w.

8. Fotografia z opisem wskazującym orientację albo mapa z zaznaczonym stanowiskiem archeologicznym



Widok od południowego zachodu

4. Adres
Plac Jana Pawła II 1
(daw. Rynek, daw. Plac Zwycięstwa)

5. Przynależność administracyjna

województwo kujawsko-pomorskie

powiat sępoleński

gmina Więcbork

6. Formy ochrony

Ewidencja zabytków – Strefa „A”
ochrony konserwatorskiej

7. Opracowanie karty (autor, data i podpis)
Leszek Skaza, 1.06.2012 r.

GEZ


KARTA ADRESOWA GMINNEJ EWIDENCJI ZABYTKÓW

3. Miejscowość
WIĘCBORK

1. Nazwa zabytku
KAPITAŁ PARAFIALNY PARAFII P.W. WNIE-
BOWZIĘCIA NMP I ŚŚ. APOSTOŁÓW SZYMO-
NA I JUDY TADEUSZA

2. Czas powstania
1 poł. XIX w.

8. Fotografia z opisem wskazującym orientację albo mapa z zaznaczonym stanowiskiem archeologicznym



Widok od wschodu

4. Adres
Góra św. Katarzyny

5. Przynależność administracyjna

województwo kujawsko-pomorskie

powiat sępoleński

gmina Więcbork

6. Formy ochrony

Rejestr zabytków
A/313/1-2 z 29.05.1992 r.

7. Opracowanie karty (autor, data i podpis)
Leszek Skaza, 1.06.2012 r.

Leszek Skaza

GEZ

KARTA ADRESOWA GMINNEJ EWIDENCJI ZABYTKÓW

3. Miejscowość
WIĘCBORK

1. Nazwa
KAPLICA EWANGELICKI

2. Czas powstania
1 poł. XIX w.

8. Fotografia z opisem wskazującym orientację albo mapa z zaznaczonym stanowiskiem archeologicznym



Widok od wschodu

4. Adres
Góra św. Katarzyny –
ul. Bractwa Kurkowego

5. Przynależność administracyjna

województwo kujawsko-pomorskie

powiat sępoleński

gmina Więcbork

6. Formy ochrony

Strefa „A” pełnej ochrony
konserwatorskiej

7. Opracowanie karty (autor, data i podpis)
Leszek Skaza, 1.05.2013 r.

Leszek Skaza

GEZ

KARTA ADRESOWA GMINNEJ EWIDENCJI ZABYTKÓW

3. Miejscowość
WIĘCBORK

1. Nazwa obiektu
POLICA CMENTARNA P.W. ŚW. KATARZYNY

2. Czas powstania
1787 r.

8. Fotografia z opisem wskazującym orientację albo mapa z zaznaczonym stanowiskiem archeologicznym



Widok od zachodu

4. Adres
Góra św. Katarzyny – cmentarz parafialny Parafii p.w. Wniebowzięcia NMP i śś. Apostołów Szymona i Judy Tadeusza

5. Przynależność administracyjna

województwo kujawsko-pomorskie

powiat sępoleński


gmina Więcbork

6. Formy ochrony

Rejestr zabytków
A/313/1-2/ z 29.05.1992 r.

7. Opracowanie karty (autor, data i podpis)
Leszek Skaza, 1.06.2012 r.

Leszek Skaza

GEZ	KARTA ADRESOWA GMINNEJ EWIDENCJI ZABYTEKÓW		3. Miejscowość ZABARTOWO
1. Nazwa KOŚCIÓŁ RZYMSKOKATOLICKI pw. św. JAKUBA WIĘKSZEGO	2. Czas powstania 1866	4. Adres 89-410 Więcbork Zabartowo 11	
8. Fotografia z opisem wskazującym orientację albo mapa z zaznaczonym stanowiskiem archeologicznym 		5. Przynależność administracyjna województwo kujawsko-pomorskie powiat sępoleński gmina Więcbork	
widok od południa		6. Formy ochrony Rejestr zabytków A/1619 z 02.10.2012 7. Opracowanie karty (autor, data i podpis) Katarzyna Włodarczyk 22.04.2016r. <i>Katarzyna Włodarczyk</i>	


GEZ	KARTA ADRESOWA GMINNEJ EWIDENCJI ZABYTKÓW		3. Miejscowość ZABARTOWO
1. Nazwa OGRODZENIE Z BRAMĄ (Kościół Rzymskokatolicki pw. św. Jakuba Większego)	2. Czas powstania mur., z 2 poł. XIX wieku	4. Adres 89-410 Więcbork Zabartowo 11	
8. Fotografia z opisem wskazującym orientację albo mapa z zaznaczonym stanowiskiem archeologicznym		5. Przynależność administracyjna województwo kujawsko-pomorskie powiat sępoleński gmina Więcbork	
 <p>widok z lotu ptaka od południa</p>		6. Formy ochrony Rejestr zabytków A/1619 z 02.10.2012	
		7. Opracowanie karty (autor, data i podpis) Katarzyna Włodarczak 22.04.2016r. <i>Katarzyna Włodarczak</i>	

foto: Maria Gbura


GEZ	KARTA ADRESOWA GMINNEJ EWIDENCJI ZABYTKÓW		3. Miejscowość
1. Nazwa OTOCZENIE KOŚCIOŁA WRAZ Z DZIAŁKĄ NR 94 (Kościół Rzymskokatolicki pw. św. Jakuba Większego)	2. Czas powstania mur., z 2 poł. XIX wieku	ZABARTOWO	
8. Fotografia z opisem wskazującym orientację albo mapa z zaznaczonym stanowiskiem archeologicznym		4. Adres 89-410 Więcbork Zabartowo 11	
 <p>widok z lotu ptaka od wschodu</p>		5. Przynależność administracyjna województwo kujawsko-pomorskie powiat sępoleński gmina Więcbork	
		6. Formy ochrony Rejestr zabytków A/1619 z 02.10.2012	
		7. Opracowanie karty (autor, data i podpis) Katarzyna Włodarczyk 22.04.2016r. <i>Katarzyna Włodarczyk</i>	

foto: Marcin Obara

GEZ	KARTA ADRESOWA GMINNEJ EWIDENCJI ZABYTKÓW		3. Miejscowość WIĘCBORK
1. Nazwa BUDYNEK BRACHTWA KURKOWEGO	2. Czas powstania 3 ćw. XIX w. (najstarsza część)		
8. Fotografia z opisem wskazującym orientację albo mapa z zaznaczonym stanowiskiem archeologicznym		4. Adres Góra św. Katarzyny – ul. Bractwa Kurkowego	5. Przynależność administracyjna województwo kujawsko-pomorskie powiat sępoleński gmina Więcbork
 <p data-bbox="103 1177 358 1212">Widok od północy</p>		6. Formy ochrony Strefa „W” ochrony konserwatorskiej-archeologicznej	7. Opracowanie karty (autor, data i podpis) Leszek Skaza, 1.05.2013 r. <i>Leszek Skaza</i>

GEZ

KARTA ADRESOWA GMINNEJ EWIDENCJI ZABYTKÓW

3. Miejscowość
WIĘCBORK

1. Nazwa
DOM

2. Czas powstania
ok. 1910 r.

8. Fotografia z opisem wskazującym orientację albo mapa z zaznaczonym stanowiskiem archeologicznym



Widok od północy

4. Adres
Aleja 600-lecia 11

5. Przynależność administracyjna

województwo kujawsko-pomorskie



powiat sępoleński

gmina Więcbork

6. Formy ochrony

Ewidencja zabytków – strefa „B”
ochrony konserwatorskiej

7. Opracowanie karty (autor, data i podpis)
Leszek Skaza, 1.06.2012 r.

GEZ	KARTA ADRESOWA ZABYTKU NIERUCHOMEGO		3. Miejscowość
1. Nazwa DOM		2. Czas powstania pocz. XX w.	WIĘCBORK
8. Fotografia z opisem wskazującym orientację			4. Adres 89-410 Więcbork ul. 600-lecia nr 5 nr dz. 169/1
			5. Przynależność administracyjna województwo kujawsko-pomorskie powiat sępoleński gmina Więcbork
<p style="text-align: center;">Elewacja frontowa, północna.</p>			6. Formy ochrony 7. Opracowanie karty adresowej (autor, data i podpis) Krystyna Parucka 30.06.2015 r 

GEZ

KARTA ADRESOWA GMINNEJ EWIDENCJI ZABYTKÓW

3. Miejscowość
WIĘCBORK

1. Nazwa
DOM

2. Czas powstania
ok. 1900 r.

8. Fotografia z opisem wskazującym orientację albo mapa z zaznaczonym stanowiskiem archeologicznym



Widok od południowego wschodu

4. Adres
ul. Wojska Polskiego (daw. ul. Wybudowanie) 9

5. Przynależność administracyjna

województwo kujawsko-pomorskie

powiat sępoleński



gmina Więcbork

6. Formy ochrony

Ewidencja zabytków WUOZ, w:
Gminny Program Opieki nad Zabytkami dla Miasta i Gminy
Więcbork na lata 2009-2012;
Uchwała Rady Miejskiej w W-ku
nr XXXII/268/2009
z dn. 23.04.2009 r.

7. Opracowanie karty (autor, data i podpis)
Leszek Skaza, 1.05.2013 r.

Leszek Skaza

GEZ	KARTA ADRESOWA GMINNEJ EWIDENCJI ZABYTKÓW		3. Miejscowość WIĘCBORK
1. Nazwa DWORZEC KOLEJOWY. ob. cz. dom mieszkalny		2. Czas powstania ok. 1910 r.	
8. Fotografia z opisem wskazującym orientację albo mapa z zaznaczonym stanowiskiem archeologicznym			4. Adres ul. Dworcowa 6
			5. Przynależność administracyjna województwo kujawsko-pomorskie powiat sępoleński gmina Więcbork
Widok od północnego zachodu			6. Formy ochrony Ewidencja zabytków – strefa „B” ochrony konserwatorskiej
			7. Opracowanie karty (autor, data i podpis) Leszek Skaza, 1.06.2012 r. 

GEZ

KARTA ADRESOWA GMINNEJ EWIDENCJI ZABYTKÓW

3. Miejscowość
WIĘCBORK

1. Nazwa
WODOCIĄGOWA WIEŻA CIŚNIEŃ w zespole
dworca kolejowego

2. Czas powstania
ok. 1910 r.

8. Fotografia z opisem wskazującym orientację albo mapa z zaznaczonym stanowiskiem archeologicznym



Widok od zachodu

4. Adres
ul. Dworcowa

5. Przynależność administracyjna

województwo kujawsko-pomorskie

powiat sępoleński

gmina Więcbork

6. Formy ochrony

Ewidencja zabytków – strefa „B”
ochrony konserwatorskiej

7. Opracowanie karty (autor, data i podpis)
Leszek Skaza, 1.06.2012 r.

GEZ

KARTA ADRESOWA GMINNEJ EWIDENCJI ZABYTKÓW

3. Miejscowość
WIĘCBORK

1. Nazwa obiektu
STAWNIA w zespole dworca kolejowego

2. Czas powstania
ok. 1910 r.

8. Fotografia z opisem wskazującym orientację albo mapa z zaznaczonym stanowiskiem archeologicznym



Widok od południa

4. Adres
ul. Dworcowa

5. Przynależność administracyjna

województwo kujawsko-pomorskie

powiat sępoleński

gmina Więcbork

6. Formy ochrony

Ewidencja zabytków – strefa „B”
ochrony konserwatorskiej

7. Opracowanie karty (autor, data i podpis)
Leszek Skaza, 1.06.2012 r.



GEZ

KARTA ADRESOWA GMINNEJ EWIDENCJI ZABYTKÓW

3. Miejscowość
WIĘCBORK

wa
M

2. Czas powstania
1911 r.

8. Fotografia z opisem wskazującym orientację albo mapa z zaznaczonym stanowiskiem archeologicznym



Widok od zachodu

4. Adres
ul. Gdańska 2

5. Przynależność administracyjna

województwo kujawsko-pomorskie

powiat sępoleński


gmina Więcbork

6. Formy ochrony

Ewidencja zabytków – strefa „B”
ochrony konserwatorskiej

7. Opracowanie karty (autor, data i podpis)
Leszek Skaza, 1.05.2013 r.

Leszek Skaza

GEZ	KARTA ADRESOWA ZABYTKU NIERUCHOMEGO		3. Miejscowość
1. Nazwa MŁYN ob. magazyn w zespole domu nr 2		2. Czas powstania ok. 1900 r.	WIĘCBORK
8. Fotografia z opisem wskazującym orientację 			4. Adres 89-410 Więcbork ul. Gdańska nr 2 nr dz. 98
			5. Przynależność administracyjna województwo kujawsko-pomorskie powiat sępoleński gmina Więcbork
			6. Formy ochrony
<p style="text-align: center;">Elewacja frontowa, południowo - wschodnia.</p>			7. Opracowanie karty adresowej (autor, data i podpis) Krystyna Parucka 30.06.2015 r <i>Pa</i>

GEZ	KARTA ADRESOWA ZABYTKU NIERUCHOMEGO		3. Miejscowość WIĘCBORK
1. Nazwa DOM		2. Czas powstania pocz. XX w.	4. Adres 89-410 Więcbork ul. Gdańska nr 4 nr dz. 97
8. Fotografia z opisem wskazującym orientację  <p style="text-align: center;">Elewacja frontowa, wschodnia.</p>			5. Przynależność administracyjna województwo kujawsko-pomorskie powiat sępoleński gmina Więcbork
6. Formy ochrony			7. Opracowanie karty adresowej (autor, data i podpis) Krystyna Parucka 30.06.2015 r 


GEZ	KARTA ADRESOWA ZABYTKU NIERUCHOMEGO		3. Miejscowość WIĘCBORK
1. Nazwa DOM PRACOWNIKÓW KOLEI ob. budynek mieszkalny		2. Czas powstania ok. 1900 r.	4. Adres 89-410 Więcbork ul. Gdańska nr 7 nr dz. 39/1
8. Fotografia z opisem wskazującym orientację 			5. Przynależność administracyjna województwo kujawsko-pomorskie powiat sępoleński gmina Więcbork
Elewacja frontowa, zachodnia.			6. Formy ochrony 7. Opracowanie karty adresowej (autor, data i podpis) Krystyna Parucka 30.06.2015 r 

GEZ	KARTA ADRESOWA ZABYTKU NIERUCHOMEGO		3. Miejscowość
1. Nazwa DOM PRACOWNIKÓW KOLEI ob. budynek mieszkalny		2. Czas powstania 1900 r.	WIĘCBORK
8. Fotografia z opisem wskazującym orientację			4. Adres 89-410 Więcbork ul. Gdańska nr 9 nr dz. 40
			5. Przynależność administracyjna województwo kujawsko-pomorskie powiat sępoleński gmina Więcbork
<p style="text-align: center;">Elewacja frontowa, zachodnia.</p>			6. Formy ochrony 7. Opracowanie karty adresowej (autor, data i podpis) Krystyna Parucka 30.06.2015 r 

GEZ	KARTA ADRESOWA GMINNEJ EWIDENCJI ZABYTKÓW		3. Miejscowość WIĘCBORK
wa DM	2. Czas powstania ok. 1910 r.		
8. Fotografia z opisem wskazującym orientację albo mapa z zaznaczonym stanowiskiem archeologicznym			4. Adres ul. Gdańska 11
			
Widok od wschodu			5. Przynależność administracyjna województwo kujawsko-pomorskie powiat sępoleński gmina Więcbork
			6. Formy ochrony Ewidencja zabytków – Strefa „B” ochrony konserwatorskiej
			7. Opracowanie karty (autor, data i podpis) Leszek Skaza, 1.05.2013 r. <i>Leszek Skaza</i>

GEZ	KARTA ADRESOWA GMINNEJ EWIDENCJI ZABYTKÓW		3. Miejscowość WIĘCBORK		
1. Nazwa obiektu DM	2. Czas powstania ok. 1913 r.				
8. Fotografia z opisem wskazującym orientację albo mapa z zaznaczonym stanowiskiem archeologicznym			4. Adres ul. Gdańska 16		
					
			5. Przynależność administracyjna województwo kujawsko-pomorskie powiat sępoleński gmina Więcbork		
			6. Formy ochrony Ewidencja zabytków – Strefa „B” ochrony konserwatorskiej		
Widok od zachodu			7. Opracowanie karty (autor, data i podpis) Leszek Skaza, 1.05.2013 r. <i>Leszek Skaza</i>		

GEZ	KARTA ADRESOWA ZABYTKU NIERUCHOMEGO		3. Miejscowość WIĘCBORK
1. Nazwa DOM WSPÓLNOTY EWANGELICKIEJ ob. budynek mieszkalny		2. Czas powstania XIX/XX w.	4. Adres 89-410 Więcbork ul. Gdańska nr 24 nr dz. 61/3
8. Fotografia z opisem wskazującym orientację  Elewacja frontowa, wschodnia.			5. Przynależność administracyjna województwo kujawsko-pomorskie powiat sępoleński gmina Więcbork
			6. Formy ochrony 7. Opracowanie karty adresowej (autor, data i podpis) Krystyna Parucka 30.06.2015 r 

GEZ	KARTA ADRESOWA ZABYTKU NIERUCHOMEGO		3. Miejscowość
1. Nazwa DOM KOLEJOWY		2. Czas powstania ok. 1900 r.	WIĘCBORK
8. Fotografia z opisem wskazującym orientację			4. Adres 89-410 Więcbork ul. Gdańska nr 27 nr dz. 1
			5. Przynależność administracyjna województwo kujawsko-pomorskie powiat sępoleński gmina Więcbork
<p style="text-align: center;">Elewacja frontowa, południowo - zachodnia.</p>			6. Formy ochrony 7. Opracowanie karty adresowej (autor, data i podpis) Kryslyna Parucka 30.06.2015 r 

GEZ	KARTA ADRESOWA GMINNEJ EWIDENCJI ZABYTKÓW		3. Miejscowość WIĘCBORK		
1. Nazwa GM	2. Czas powstania ok. 1906 r.				
8. Fotografia z opisem wskazującym orientację albo mapa z zaznaczonym stanowiskiem archeologicznym			4. Adres ul. Gdańska 34		
 <p data-bbox="103 1193 338 1219">Widok od zachodu</p>					
			5. Przynależność administracyjna województwo kujawsko-pomorskie powiat sępoleński gmina Więcbork		
			6. Formy ochrony Ewidencja zabytków WUOZ, w: Gminny Program Opieki nad Zabytkami dla Miasta i Gminy Więcbork na lata 2009-2012; Uchwała Rady Miejskiej w W-ku nr XXXII/268/2009 z dn. 23.04.2009 r.		
7. Opracowanie karty (autor, data i podpis) Leszek Skaza, 1.05.2013 r. <i>Leszek Skaza</i>					

GEZ	KARTA ADRESOWA GMINNEJ EWIDENCJI ZABYTEKÓW		3. Miejscowość WIĘCBORK		
1. Nazwa BUDYNEK GOSPODARCZY w zespole domu nr 34 (częściowo użytkowany częściowo w ruinie)		2. Czas powstania 1889 r.			
8. Fotografia z opisem wskazującym orientację albo mapa z zaznaczonym stanowiskiem archeologicznym  <p data-bbox="100 1189 324 1220">Widok od północy</p>			4. Adres ul. Gdańska 34		
			5. Przynależność administracyjna województwo kujawsko-pomorskie powiat sępoleński gmina Więcbork		
			6. Formy ochrony Ewidencja zabytków WUOZ, w: Gminny Program Opieki nad Zabytkami dla Miasta i Gminy Więcbork na lata 2009-2012; Uchwała Rady Miejskiej w W-ku nr XXXII/268/2009 z dn. 23.04.2009 r.		
			7. Opracowanie karty (autor, data i podpis) Leszek Skaza, 1.05.2013 r. <i>Leszek Skaza</i>		

GEZ

KARTA ADRESOWA GMINNEJ EWIDENCJI ZABYTKÓW

3. Miejscowość
WIĘCBORK

1. Nazwa
KAMIENICA

2. Czas powstania
ok. 1910 r.

8. Fotografia z opisem wskazującym orientację albo mapa z zaznaczonym stanowiskiem archeologicznym



Widok od wschodu

4. Adres
ul. Górna 6

5. Przynależność administracyjna

województwo kujawsko-pomorskie

powiat sępoleński

gmina Więcbork

6. Formy ochrony

Ewidencja zabytków - Strefa „B”
ochrony konserwatorskiej

7. Opracowanie karty (autor, data i podpis)
Leszek Skaza, 2.05.2014 r.

GEZ	KARTA ADRESOWA GMINNEJ EWIDENCJI ZABYTKÓW		3. Miejscowość WIĘCBORK
1. Nazwa KAMIENICA	2. Czas powstania ok. 1900 r.		
8. Fotografia z opisem wskazującym orientację albo mapa z zaznaczonym stanowiskiem archeologicznym  <p data-bbox="107 1441 380 1473">Widok od wschodu</p>			4. Adres ul. Górna 8 5. Przynależność administracyjna województwo kujawsko-pomorskie powiat sępoleński gmina Więcbork 6. Formy ochrony Ewidencja zabytków - Strefa „B” ochrony konserwatorskiej 7. Opracowanie karty (autor, data i podpis) Leszek Skaza, 2.05.2014 r.

GEZ

KARTA ADRESOWA ZABYTKU NIERUCHOMEGO

3. Miejscowość

1. Nazwa

DOM

2. Czas powstania

pocz. XX w.

WIĘCBORK

8. Fotografia z opisem wskazującym orientację



Elewacja frontowa, południowa.

4. Adres

89-410 Więcbork
ul. Górna nr 12
nr dz. 67

5. Przynależność administracyjna

województwo kujawsko-pomorskie
powiat sępoleński
gmina Więcbork

6. Formy ochrony

7. Opracowanie karty adresowej
(autor, data i podpis)

Krystyna Parucka 30.06.2015 r

GEZ

KARTA ADRESOWA ZABYTKU NIERUCHOMEGO

3. Miejscowość

1. Nazwa

KAMIENICA

2. Czas powstania

pocz. XX w.

WIĘCBORK

8. Fotografia z opisem wskazującym orientację



Elewacja frontowa, północno-wschodnia.

4. Adres

89-410 Więcbork
ul. gen. J. Hallera nr 1
nr dz. 124



5. Przynależność administracyjna


województwo kujawsko-pomorskie
powiat sępoleński
gmina Więcbork


6. Formy ochrony

7. Opracowanie karty adresowej
(autor, data i podpis)

Krystyna Parucka 30.06.2015 r

GEZ	KARTA ADRESOWA ZABYTKU NIERUCHOMEGO		3. Miejscowość WIĘCBORK
1. Nazwa DOM		2. Czas powstania pocz. XX w.	4. Adres 89-410 Więcbork ul. gen. J. Hallera nr 2 nr dz. 252
8. Fotografia z opisem wskazującym orientację 			5. Przynależność administracyjna województwo kujawsko-pomorskie powiat sępoleński gmina Więcbork
Elewacja frontowa, południowo - zachodnia.			7. Opracowanie karty adresowej (autor, data i podpis) Krystyna Parucka 30.06.2015 r 

GEZ	KARTA ADRESOWA ZABYTKU NIERUCHOMEGO		3. Miejscowość
1. Nazwa KAMIENICA		2. Czas powstania ok. 1910 r.	WIĘCBORK
8. Fotografia z opisem wskazującym orientację			4. Adres 89-410 Więcbork ul. gen. J. Hallera nr 3 nr dz. 125
			5. Przynależność administracyjna województwo kujawsko-pomorskie powiat sępoleński gmina Więcbork
Elewacja frontowa, ppólnocno-wschodnia.			6. Formy ochrony 7. Opracowanie karty adresowej (autor, data i podpis) Krystyna Parucka 30.06.2015 r 

GEZ	KARTA ADRESOWA ZABYTKU NIERUCHOMEGO		3. Miejscowość WIĘCBORK
1. Nazwa KAMIENICA		2. Czas powstania ok. 1910 r.	
8. Fotografia z opisem wskazującym orientację 			4. Adres 89-410 Więcbork ul. gen. J. Hallera nr 4 nr dz. 251
			5. Przynależność administracyjna województwo kujawsko-pomorskie powiat sępoleński gmina Więcbork
			6. Formy ochrony
<p style="text-align: center;">Elewacja frontowa, południowo - zachodnia.</p>			7. Opracowanie karty adresowej (autor, data i podpis) Krystyna Parucka 30.06.2015 r

GEZ	KARTA ADRESOWA ZABYTKU NIERUCHOMEGO		3. Miejscowość WIĘCBORK
1. Nazwa KAMIENICA	2. Czas powstania k. XIX w.	4. Adres 89-410 Więcbork ul. gen. J. Hallera nr 5 nr dz. 127/1	
8. Fotografia z opisem wskazującym orientację 		5. Przynależność administracyjna województwo kujawsko-pomorskie powiat sępoleński gmina Więcbork	
Elewacja frontowa, północno- wschodnia.		6. Formy ochrony 7. Opracowanie karty adresowej (autor, data i podpis) Krystyna Parucka 30.06.2015 r 	


GEZ	KARTA ADRESOWA ZABYTKU NIERUCHOMEGO		3. Miejscowość
1. Nazwa DOM		2. Czas powstania k. XIX w.	WIĘCBORK
8. Fotografia z opisem wskazującym orientację			4. Adres 89-410 Więcbork ul. gen. J. Hallera nr 7 nr dz. 128/1
			5. Przynależność administracyjna województwo kujawsko-pomorskie powiat sępoleński gmina Więcbork
<p style="text-align: center;">Elewacja frontowa, północno - wschodnia.</p>			6. Formy ochrony 7. Opracowanie karty adresowej (autor, data i podpis) Krystyna Parucka 30.06.2015 r 

GEZ	KARTA ADRESOWA ZABYTKU NIERUCHOMEGO		3. Miejscowość
1. Nazwa KAMIENICA		2. Czas powstania ok. 1910 r.	WIĘCBORK
8. Fotografia z opisem wskazującym orientację			4. Adres 89-410 Więcbork ul. gen. J. Hallera nr 8 nr dz. 249
			5. Przynależność administracyjna województwo kujawsko-pomorskie powiat sępoleński gmina Więcbork
Elewacja frontowa, południowo - zachodnia.			6. Formy ochrony 7. Opracowanie karty adresowej (autor, data i podpis) Krystyna Parucka 30.06.2015 r <i>Pa</i>

GEZ	KARTA ADRESOWA ZABYTKU NIERUCHOMEGO		3. Miejscowość
1. Nazwa KAMIENICA		2. Czas powstania ok. 1900 r..	WIĘCBORK
8. Fotografia z opisem wskazującym orientację			4. Adres 89-410 Więcbork ul. gen. J. Hallera nr 22 nr dz. 316/1
			5. Przynależność administracyjna województwo kujawsko-pomorskie powiat sępoleński gmina Więcbork
<p data-bbox="676 1369 1205 1401">Elewacja frontowa, południowo - zachodnia.</p>			6. Formy ochrony 7. Opracowanie karty adresowej (autor, data i podpis) Krystyna Parucka 30.06.2015 r 

GEZ	KARTA ADRESOWA ZABYTKU NIERUCHOMEGO		3. Miejscowość
1. Nazwa KAMIENICA		2. Czas powstania ok. 1910 r.	WIĘCBORK
8. Fotografia z opisem wskazującym orientację			4. Adres 89-410 Więcbork ul. gen. J. Hallera nr 10 nr dz. 248/1
			5. Przynależność administracyjna województwo kujawsko-pomorskie powiat sępoleński gmina Więcbork
<p style="text-align: center;">Elewacja frontowa, południowo - zachodnia.</p>			6. Formy ochrony 7. Opracowanie karty adresowej (autor, data i podpis) Krystyna Parucka 30.06.2015 r 

GEZ	KARTA ADRESOWA ZABYTKU NIERUCHOMEGO		3. Miejscowość
1. Nazwa DOM		2. Czas powstania ok. 1900 r., przebud.	WIĘCBORK
8. Fotografia z opisem wskazującym orientację			4. Adres 89-410 Więcbork ul. gen. J. Hallera nr 12 nr dz. 247
			5. Przynależność administracyjna województwo kujawsko-pomorskie powiat sępoleński gmina Więcbork
<p style="text-align: center;">Elewacja frontowa, południowo - zachodnia.</p>			6. Formy ochrony 7. Opracowanie karty adresowej (autor, data i podpis) Krystyna Parucka 30.06.2015 r 

GEZ	KARTA ADRESOWA ZABYTKU NIERUCHOMEGO		3. Miejscowość WIĘCBORK
1. Nazwa KAMIENICA		2. Czas powstania ok. 1900 r.	4. Adres 89-410 Więcbork ul. gen. J. Hallera nr 13 nr dz. 134
8. Fotografia z opisem wskazującym orientację 			5. Przynależność administracyjna województwo kujawsko-pomorskie powiat sępoleński gmina Więcbork
Elewacja frontowa, północno-wschodnia.			6. Formy ochrony 7. Opracowanie karty adresowej (autor, data i podpis) Krystyna Parucka 30.06.2015 r. <i>Krystyna Parucka</i>

GEZ	KARTA ADRESOWA ZABYTKU NIERUCHOMEGO		3. Miejscowość WIĘCBORK
1. Nazwa KAMIENICA		2. Czas powstania ok. 1910 r.	
8. Fotografia z opisem wskazującym orientację			4. Adres 89-410 Więcbork ul. gen. J. Hallera nr 16 nr dz. 312
			5. Przynależność administracyjna województwo kujawsko-pomorskie powiat sępoleński gmina Więcbork
<p style="text-align: center;">Elewacja frontowa, południowo - zachodnia.</p>			6. Formy ochrony 7. Opracowanie karty adresowej (autor, data i podpis) Krystyna Parucka 30.06.2015 r 

GEZ	KARTA ADRESOWA ZABYTKU NIERUCHOMEGO		3. Miejscowość
1. Nazwa KAMIENICA		2. Czas powstania ok. 1910 r.	WIĘCBORK
8. Fotografia z opisem wskazującym orientację			4. Adres 89-410 Więcbork ul. gen. J. Hallera nr 18 nr dz. 314 5. Przynależność administracyjna województwo kujawsko-pomorskie powiat sępoleński gmina Więcbork 6. Formy ochrony 7. Opracowanie karty adresowej (autor, data i podpis) Krystyna Parucka 30.06.2015 r 



Elewacja frontowa, południowo - zachodnia.

GEZ	KARTA ADRESOWA ZABYTKU NIERUCHOMEGO		3. Miejscowość WIĘCBORK
1. Nazwa KAMIENICA		2. Czas powstania ok. 1910 r.	4. Adres 89-410 Więcbork ul. gen. J. Hallera nr 19 nr dz. 154
8. Fotografia z opisem wskazującym orientację 			5. Przynależność administracyjna województwo kujawsko-pomorskie powiat sępoleński gmina Więcbork
Elewacja frontowa, północno - wschodnia.			6. Formy ochrony 7. Opracowanie karty adresowej (autor, data i podpis) Krystyna Parucka 30.06.2015 r. 

GEZ	KARTA ADRESOWA ZABYTKU NIERUCHOMEGO		3. Miejscowość WIĘCBORK
1. Nazwa KAMIENICA		2. Czas powstania ok. 1910 r..	4. Adres 89-410 Więcbork ul. gen. J. Hallera nr 24 nr dz. 317/1
8. Fotografia z opisem wskazującym orientację 			5. Przynależność administracyjna województwo kujawsko-pomorskie powiat sępoleński gmina Więcbork
Elewacja frontowa, południowo - zachodnia.			6. Formy ochrony 7. Opracowanie karty adresowej (autor, data i podpis) Krystyna Parucka 30.06.2015 r <i>Parucka</i>

GEZ	KARTA ADRESOWA ZABYTKU NIERUCHOMEGO		3. Miejscowość WIĘCBORK
1. Nazwa KAMIENICA		2. Czas powstania ok. 1910 r.	
8. Fotografia z opisem wskazującym orientację 			4. Adres 89-410 Więcbork ul. gen. J. Hallera nr 27 nr dz. 170
			5. Przynależność administracyjna województwo kujawsko-pomorskie powiat sępoleński gmina Więcbork
			6. Formy ochrony
Elewacja frontowa, północno - wschodnia.			7. Opracowanie karty adresowej (autor, data i podpis) Krystyna Parucka 30.06.2015 r 

GEZ	KARTA ADRESOWA ZABYTKU NIERUCHOMEGO		3. Miejscowość
1. Nazwa KAMIENICA		2. Czas powstania ok. 1900 r.	WIĘCBORK
8. Fotografia z opisem wskazującym orientację			4. Adres 89-410 Więcbork ul. gen. J. Hallera nr 28 nr dz. 321
			5. Przynależność administracyjna województwo kujawsko-pomorskie powiat sępoleński gmina Więcbork
<p data-bbox="669 1374 1196 1406">Elewacja frontowa, południowo - zachodnia.</p>			6. Formy ochrony 7. Opracowanie karty adresowej (autor, data i podpis) Krystyna Parucka 30.06.2015 r 

GEZ	KARTA ADRESOWA ZABYTKU NIERUCHOMEGO		3. Miejscowość WIĘCBORK
1. Nazwa KAMIENICA		2. Czas powstania ok. 1910 r.	
8. Fotografia z opisem wskazującym orientację  <p data-bbox="674 1378 1178 1409">Elewacja frontowa, ppółnocno-wschodnia.</p>			4. Adres 89-410 Więcbork ul. gen. J. Hallera nr 29 nr dz. 171/2 5. Przynależność administracyjna województwo kujawsko-pomorskie powiat sępoleński gmina Więcbork 6. Formy ochrony 7. Opracowanie karty adresowej (autor, data i podpis) Krystyna Parucka 30.06.2015 r 

GEZ	KARTA ADRESOWA ZABYTKU NIERUCHOMEGO		3. Miejscowość WIĘCBORK
1. Nazwa KAMIENICA		2. Czas powstania ok. 1910 r.	
8. Fotografia z opisem wskazującym orientację 			4. Adres 89-410 Więcbork ul. gen. J. Hallera nr 30 nr dz. 323
			5. Przynależność administracyjna województwo kujawsko-pomorskie powiat sępoleński gmina Więcbork
			6. Formy ochrony
			7. Opracowanie karty adresowej (autor, data i podpis) Krystyna Parucka 30.06.2015 r 



Elewacja frontowa, południowo - zachodnia.

GEZ	KARTA ADRESOWA ZABYTKU NIERUCHOMEGO		3. Miejscowość
1. Nazwa KAMIENICA		2. Czas powstania ok. 1910 r.	WIĘCBORK
8. Fotografia z opisem wskazującym orientację			4. Adres 89-410 Więcbork ul. gen. J. Hallera nr 32 nr dz. 325
			5. Przynależność administracyjna województwo kujawsko-pomorskie powiat sępoleński gmina Więcbork
			6. Formy ochrony 7. Opracowanie karty adresowej (autor, data i podpis) Krystyna Parucka 30.06.2015 r 



Elewacja frontowa, południowo - zachodnia.

GEZ	KARTA ADRESOWA ZABYTKU NIERUCHOMEGO		3. Miejscowość WIĘCBORK
1. Nazwa KAMIENICA		2. Czas powstania ok. 1910 r.	
8. Fotografia z opisem wskazującym orientację 			4. Adres 89-410 Więcbork ul. gen. J. Hallera nr 33 nr dz. 128
			5. Przynależność administracyjna województwo kujawsko-pomorskie powiat sępoleński gmina Więcbork
			6. Formy ochrony
Elewacja frontowa, południowo - wschodnia.			7. Opracowanie karty adresowej (autor, data i podpis) Krystyna Parucka 30.06.2015 r 

GEZ	KARTA ADRESOWA ZABYTKU NIERUCHOMEGO		3. Miejscowość WIĘCBORK
1. Nazwa DOM		2. Czas powstania 2 poł. XIX w, przebud.	4. Adres 89-410 Więcbork ul. gen. J. Hallera nr 36 nr dz. 328
8. Fotografia z opisem wskazującym orientację  A photograph showing the front facade of a house with a grey gabled roof and orange-red lower walls. The house is situated on a street with other buildings in the background. A street lamp is visible on the sidewalk. A person in a blue jacket is standing near the house. The number 84 is visible on the wall of the adjacent building. Elewacja frontowa, południowo - zachodnia.			5. Przynależność administracyjna województwo kujawsko-pomorskie powiat sępoleński gmina Więcbork
6. Formy ochrony			7. Opracowanie karty adresowej (autor, data i podpis) Krystyna Parucka 30.06.2015 r 

GEZ	KARTA ADRESOWA ZABYTKU NIERUCHOMEGO		3. Miejscowość WIĘCBORK
1. Nazwa KAMIENICA	2. Czas powstania ok. 1910 r.		
8. Fotografia z opisem wskazującym orientację 			4. Adres 89-410 Więcbork ul. gen. J. Hallera nr 40 nr dz. 368/1
			5. Przynależność administracyjna województwo kujawsko-pomorskie powiat sępoleński gmina Więcbork
			6. Formy ochrony
Elewacja frontowa, południowo - zachodnia.			7. Opracowanie karty adresowej (autor, data i podpis) Krystyna Parucka 30.06.2015 r 

GEZ	KARTA ADRESOWA ZABYTKU NIERUCHOMEGO		3. Miejscowość WIĘCBORK
1. Nazwa KAMIENICA		2. Czas powstania ok. 1930 r.	
8. Fotografia z opisem wskazującym orientację 			4. Adres 89-410 Więcbork ul. gen. J. Hallera nr 41 nr dz. 134
			5. Przynależność administracyjna województwo kujawsko-pomorskie powiat sępoleński gmina Więcbork
			6. Formy ochrony
<p style="text-align: center;">Elewacja frontowa, północno - wschodnia.</p>			7. Opracowanie karty adresowej (autor, data i podpis) Krystyna Parucka 30.06.2015 r 

GEZ	KARTA ADRESOWA ZABYTKU NIERUCHOMEGO		3. Miejscowość WIĘCBORK
1. Nazwa KAMIENICA		2. Czas powstania ok. 1910 r.	4. Adres 89-410 Więcbork ul. gen. J. Hallera nr 42 nr dz. 370
8. Fotografia z opisem wskazującym orientację 			5. Przynależność administracyjna województwo kujawsko-pomorskie powiat sępoleński gmina Więcbork
Elewacja frontowa, południowo - zachodnia.			6. Formy ochrony 7. Opracowanie karty adresowej (autor, data i podpis) Krystyna Parucka 30.06.2015 r 

GEZ	KARTA ADRESOWA ZABYTKU NIERUCHOMEGO		3. Miejscowość WIĘCBORK
1. Nazwa DOM		2. Czas powstania k. XIX w.	4. Adres 89-410 Więcbork ul. gen. J. Hallera nr 44 nr dz. 371
8. Fotografia z opisem wskazującym orientację 			5. Przynależność administracyjna województwo kujawsko-pomorskie powiat sępoleński gmina Więcbork
			6. Formy ochrony 7. Opracowanie karty adresowej (autor, data i podpis) Krystyna Parucka 30.06.2015 r 

Elewacja frontowa, południowo - zachodnia.

GEZ

KARTA ADRESOWA GMINNEJ EWIDENCJI ZABYTKÓW

3. Miejscowość
WIĘCBORK

1. Nazwa
DOM

2. Czas powstania
pocz. XX w.

8. Fotografia z opisem wskazującym orientację albo mapa z zaznaczonym stanowiskiem archeologicznym



Widok od północnego zachodu

4. Adres
Plac Jana Pawła II 3
(daw. Rynek, daw. Plac
Zwycięstwa)

5. Przynależność administracyjna

województwo kujawsko-pomorskie

powiat sępoleński

gmina Więcbork

6. Formy ochrony

Ewidencja zabytków – strefa „A”
ochrony konserwatorskiej

7. Opracowanie karty (autor, data i podpis)
Leszek Skaza, 1.06.2012 r.

KARTA ADRESOWA GMINNEJ EWIDENCJI ZABYTKÓW

GEZ

3. Miejscowość
WIĘC BORK

1. Nazwa
HOTEL ob. dom mieszkalny i handlowy

2. Czas powstania
k. XIX w.

8. Fotografia z opisem wskazującym orientację albo mapa z zaznaczonym stanowiskiem archeologicznym



Widok od północy

4. Adres
Plac Jana Pawła II 4
(daw. Rynek, daw. Plac
Zwycięstwa)

5. Przynależność administracyjna

województwo kujawsko-pomorskie


powiat sępoleński

gmina Więcbork

6. Formy ochrony

Ewidencja zabytków – strefa „A”
ochrony konserwatorskiej

7. Opracowanie karty (autor, data i podpis)
Leszek Skaza, 1.06.2012 r.

GEZ	KARTA ADRESOWA GMINNEJ EWIDENCJI ZABYTKÓW		3. Miejscowość WIĘCBORK
1. Nazwa KAMIENICA	2. Czas powstania 4 ćw. XIX w.		
8. Fotografia z opisem wskazującym orientację albo mapa z zaznaczonym stanowiskiem archeologicznym			<p>4. Adres Plac Jana Pawła II 6 (daw. Rynek, daw. Plac Zwycięstwa)</p> <p>5. Przynależność administracyjna</p> <p>województwo kujawsko-pomorskie</p> <p>powiat sępoleński</p> <p>gmina Więcbork</p> <p>6. Formy ochrony</p> <p>Ewidencja zabytków – strefa „A” ochrony konserwatorskiej</p> <p>7. Opracowanie karty (autor, data i podpis) Leszek Skaza, 1.06.2012 r.</p> <p><i>Leszek Skaza</i></p>
 <p>Widok od południa</p>			

KARTA ADRESOWA GMINNEJ EWIDENCJI ZABYTKÓW

GEZ

3. Miejscowość
WIĘCBORK

1. Nazwa
KAMIENICA

2. Czas powstania
4 ćw. XIX w.

8. Fotografia z opisem wskazującym orientację albo mapa z zaznaczonym stanowiskiem archeologicznym



Widok od południa

4. Adres
Plac Jana Pawła II 8
(daw. Rynek, daw. Plac
Zwycięstwa)

5. Przynależność administracyjna

województwo kujawsko-pomorskie

powiat sępoleński


gmina Więcbork

6. Formy ochrony

Ewidencja zabytków – strefa „A”
ochrony konserwatorskiej

7. Opracowanie karty (autor, data i podpis)
Leszek Skaza, 1.06.2012 r.

GEZ	KARTA ADRESOWA ZABYTKU NIERUCHOMEGO		3. Miejscowość
1. Nazwa KAMIENICA		2. Czas powstania ok. 1900 r.	WIĘCBORK
8. Fotografia z opisem wskazującym orientację			4. Adres 89-410 Więcbork ul. Jana Pawła II nr 9 nr dz. 259
			5. Przynależność administracyjna województwo kujawsko-pomorskie powiat sępoleński gmina Więcbork
<p style="text-align: center;">Elewacja frontowa, południowo - zachodnia.</p>			6. Formy ochrony 7. Opracowanie karty adresowej (autor, data i podpis) Krystyna Parucka 30.06.2015 r 

GEZ		KARTA ADRESOWA GMINNEJ EWIDENCJI ZABYTKÓW		3. Miejscowość WIĘCBORK	
1. Nazwa obiektu MIENICA		2. Czas powstania 4 ćw. XIX w.			
8. Fotografia z opisem wskazującym orientację albo mapa z zaznaczonym stanowiskiem archeologicznym				4. Adres Plac Jana Pawła II 10 (daw. Rynek, daw. Plac Zwycięstwa)	
				5. Przynależność administracyjna województwo kujawsko-pomorskie powiat sępoleński gmina Więcbork	
				6. Formy ochrony Ewidencja zabytków – strefa „A” ochrony konserwatorskiej	
				7. Opracowanie karty (autor, data i podpis) Leszek Skaza, 1.06.2012 r. <i>Leszek Skaza</i>	

Widok od południa

GEZ

KARTA ADRESOWA GMINNEJ EWIDENCJI ZABYTKÓW

3. Miejscowość
WIĘCBORK

1. Nazwa obiektu
MIENICA

2. Czas powstania
4 ćw. XIX w.

8. Fotografia z opisem wskazującym orientację albo mapa z zaznaczonym stanowiskiem archeologicznym



Widok od południa

4. Adres
Plac Jana Pawła II 11
(daw. Rynek, daw. Plac
Zwycięstwa)

5. Przynależność administracyjna

województwo kujawsko-pomorskie

powiat sępoleński

gmina Więcbork

6. Formy ochrony

Ewidencja zabytków – strefa „A”
ochrony konserwatorskiej

7. Opracowanie karty (autor, data i podpis)
Leszek Skaza, 1.06.2012 r.

GEZ

KARTA ADRESOWA GMINNEJ EWIDENCJI ZABYTKÓW

3. Miejscowość
WIĘCBORK

1. Nazwa
MIENICA

2. Czas powstania
4 ćw. XIX w.

8. Fotografia z opisem wskazującym orientację albo mapa z zaznaczonym stanowiskiem archeologicznym



Widok od południa

4. Adres
Plac Jana Pawła II 12
(daw. Rynek, daw. Plac
Zwycięstwa)

5. Przynależność administracyjna

województwo kujawsko-pomorskie

powiat sępoleński

gmina Więcbork

6. Formy ochrony

Ewidencja zabytków – strefa „A”
ochrony konserwatorskiej

7. Opracowanie karty (autor, data i podpis)
Leszek Skaza, 1.06.2012 r.

KARTA ADRESOWA GMINNEJ EWIDENCJI ZABYTKÓW

GEZ

3. Miejscowość
WIĘCBORK

1. Nazwa
MIENICA

2. Czas powstania
4 ćw. XIX w.

8. Fotografia z opisem wskazującym orientację albo mapa z zaznaczonym stanowiskiem archeologicznym



Widok od południa

4. Adres
Plac Jana Pawła II 13
(daw. Rynek, daw. Plac
Zwycięstwa)

5. Przynależność administracyjna

województwo kujawsko-pomorskie

powiat sępoleński

gmina Więcbork


6. Formy ochrony


Ewidencja zabytków – strefa „A”
ochrony konserwatorskiej

7. Opracowanie karty (autor, data i podpis)
Leszek Skaza, 1.06.2012 r.

GEZ	KARTA ADRESOWA GMINNEJ EWIDENCJI ZABYTKÓW		3. Miejscowość WIĘCBORK
1. Nazwa KAMIENICA	2. Czas powstania około 1900 r.		
8. Fotografia z opisem wskazującym orientację albo mapa z zaznaczonym stanowiskiem archeologicznym			4. Adres ul. Kościuszki 6
			5. Przynależność administracyjna województwo kujawsko-pomorskie powiat sępoleński gmina Więcbork
			6. Formy ochrony Ewidencja zabytków - Strefa „B” ochrony konserwatorskiej
			7. Opracowanie karty (autor, data i podpis) Leszek Skaza, 12.05.2014 r.

Widok od południowego zachodu

GEZ	KARTA ADRESOWA GMINNEJ EWIDENCJI ZABYTKÓW		3. Miejscowość WIĘCBORK
1. Nazwa KAMIENICA		2. Czas powstania około 1910 r.	
<p>8. Fotografia z opisem wskazującym orientację albo mapa z zaznaczonym stanowiskiem archeologicznym</p>  <p>Widok od południowego zachodu</p>			4. Adres ul. Kościuszki 8
			5. Przynależność administracyjna województwo kujawsko-pomorskie powiat sępoleński gmina Więcbork
			6. Formy ochrony Ewidencja zabytków - Strefa „B” ochrony konserwatorskiej
			7. Opracowanie karty (autor, data i podpis) Leszek Skaza, 12.05.2014 r.

GEZ	KARTA ADRESOWA GMINNEJ EWIDENCJI ZABYTKÓW		3. Miejscowość WIĘCBORK
1. Nazwa KAMIENICA		2. Czas powstania około 1910 r.	
<p data-bbox="78 352 1093 384">8. Fotografia z opisem wskazującym orientację albo mapa z zaznaczonym stanowiskiem archeologicznym</p>  <p data-bbox="114 1458 376 1490">Widok od północy</p>			<p data-bbox="1653 341 1895 400">4. Adres ul. Kościuszki 9</p> <p data-bbox="1653 651 2056 922">5. Przynależność administracyjna województwo kujawsko-pomorskie powiat sępoleński gmina Więcbork</p> <p data-bbox="1653 970 2132 1091">6. Formy ochrony Ewidencja zabytków - Strefa „B” ochrony konserwatorskiej</p> <p data-bbox="1653 1358 2069 1417">7. Opracowanie karty (autor, data i podpis) Leszek Skaza, 12.05.2014 r.</p>


GEZ	KARTA ADRESOWA ZABYTKU NIERUCHOMEGO		3. Miejscowość
1. Nazwa	2. Czas powstania	WIĘCBORK	
KAMIENICA	ok. 1900 r.		
8. Fotografia z opisem wskazującym orientację		4. Adres	
		89-410 Więcbork ul. Kościuszki nr 16 nr dz. 303	
		5. Przynależność administracyjna	
		województwo kujawsko-pomorskie powiat sępoleński gmina Więcbork	
		6. Formy ochrony	


Elewacja frontowa, południowa.



7. Opracowanie karty adresowej
(autor, data i podpis)

Krystyna Parucka 30.06.2015 r





GEZ		KARTA ADRESOWA GMINNEJ EWIDENCJI ZABYTKÓW		3. Miejscowość WIĘCBORK	
1. Nazwa DOM		2. Czas powstania około 1900 r.			
8. Fotografia z opisem wskazującym orientację albo mapa z zaznaczonym stanowiskiem archeologicznym				4. Adres ul. Kościuszki 20	
 <p>Widok od południowego zachodu</p>				5. Przynależność administracyjna województwo kujawsko-pomorskie powiat sępoleński gmina Więcbork	
				6. Formy ochrony Ewidencja zabytków - Strefa „B” ochrony konserwatorskiej	
				7. Opracowanie karty (autor, data i podpis) Leszek Skaza, 12.05.2014 r.	

GEZ	KARTA ADRESOWA GMINNEJ EWIDENCJI ZABYTKÓW		3. Miejscowość WIĘCBORK
1. Nazwa KAMIENICA	2. Czas powstania około 1900 r.		
8. Fotografia z opisem wskazującym orientację albo mapa z zaznaczonym stanowiskiem archeologicznym 			4. Adres ul. Kościuszki 28
			5. Przynależność administracyjna województwo kujawsko-pomorskie powiat sępoleński gmina Więcbork
			6. Formy ochrony Ewidencja zabytków - Strefa „B” ochrony konserwatorskiej
Widok od południowego wschodu			7. Opracowanie karty (autor, data i podpis) Leszek Skaza, 12.05.2014 r.

GEZ	KARTA ADRESOWA ZABYTKU NIERUCHOMEGO		3. Miejscowość
1. Nazwa KAMIENICA		2. Czas powstania ok. 1900 r.	WIĘCBORK
8. Fotografia z opisem wskazującym orientację			4. Adres 89-410 Więcbork ul. Kościuszki nr 30 nr dz. 296
			5. Przynależność administracyjna województwo kujawsko-pomorskie powiat sępoleński gmina Więcbork
Elewacja frontowa, południowa.			6. Formy ochrony 7. Opracowanie karty adresowej (autor, data i podpis) Krystyna Barucka 30.06.2015 r 

GEZ	KARTA ADRESOWA ZABYTKU NIERUCHOMEGO		3. Miejscowość
1. Nazwa KAMIENICA	2. Czas powstania ok. 1900 r.		WIĘCBORK
8. Fotografia z opisem wskazującym orientację			4. Adres 89-410 Więcbork ul. Mickiewicza nr 1 nr dz. 265
			5. Przynależność administracyjna województwo kujawsko-pomorskie powiat sępoleński gmina Więcbork
Elewacja frontowa, południowo - zachodnia.			6. Formy ochrony 7. Opracowanie karty adresowej (autor, data i podpis) Krystyna Parucka 30.06.2015 r <i>Krystyna Parucka</i>

GEZ	KARTA ADRESOWA GMINNEJ EWIDENCJI ZABYTKÓW		3. Miejscowość WIĘCBORK
1. Nazwa DOM PARAFIALNY	2. Czas powstania pocz. XX w.		
8. Fotografia z opisem wskazującym orientację albo mapa z zaznaczonym stanowiskiem archeologicznym  <p data-bbox="91 1173 376 1209">Widok od wschodu</p>		4. Adres ul. Mickiewicza 3	5. Przynależność administracyjna województwo kujawsko-pomorskie powiat sępoleński gmina Więcbork
		6. Formy ochrony Ewidencja zabytków – strefa „A” ochrony konserwatorskiej	
		7. Opracowanie karty (autor, data i podpis) Leszek Skaza, 1.06.2012 r. 	

GEZ

KARTA ADRESOWA GMINNEJ EWIDENCJI ZABYTKÓW

3. Miejscowość
WIĘCBORK

1. Nazwa
KAMIENICA

2. Czas powstania
ok. 1915 r.

8. Fotografia z opisem wskazującym orientację albo mapa z zaznaczonym stanowiskiem archeologicznym



Widok od północy

4. Adres
ul. Mickiewicza 4

5. Przynależność administracyjna

województwo kujawsko-pomorskie

powiat sępoleński

gmina Więcbork

6. Formy ochrony

Ewidencja zabytków – strefa „A”
ochrony konserwatorskiej

7. Opracowanie karty (autor, data i podpis)
Leszek Skaza, 1.06.2012 r.

GEZ

KARTA ADRESOWA GMINNEJ EWIDENCJI ZABYTKÓW

3. Miejscowość
WIĘCBORK

1. Nazwa
DOM

2. Czas powstania
pocz. XX w.

8. Fotografia z opisem wskazującym orientację albo mapa z zaznaczonym stanowiskiem archeologicznym



Widok od południa

4. Adres
ul. Mickiewicza 5

5. Przynależność administracyjna

województwo kujawsko-pomorskie

powiat sępoleński

gmina Więcbork

6. Formy ochrony

Ewidencja zabytków – strefa „A”
ochrony konserwatorskiej

7. Opracowanie karty (autor, data i podpis)
Leszek Skaza, 1.06.2012 r.

GEZ

KARTA ADRESOWA GMINNEJ EWIDENCJI ZABYTKÓW

3. Miejscowość
WIĘCBORK

1. Nazwa
KAMIENICA

2. Czas powstania
ok. 1910 r..

8. Fotografia z opisem wskazującym orientację albo mapa z zaznaczonym stanowiskiem archeologicznym



Widok od północy

4. Adres
ul. Mickiewicza 6

5. Przynależność administracyjna

województwo kujawsko-pomorskie

powiat sępoleński

gmina Więcbork

6. Formy ochrony

Ewidencja zabytków – strefa „A”
ochrony konserwatorskiej

7. Opracowanie karty (autor, data i podpis)
Leszek Skaza, 1.06.2012 r.

GEZ

KARTA ADRESOWA GMINNEJ EWIDENCJI ZABYTKÓW

3. Miejscowość
WIĘCBORK

1. Nazwa
KAMIENICA

2. Czas powstania
k. XIX w.

8. Fotografia z opisem wskazującym orientację albo mapa z zaznaczonym stanowiskiem archeologicznym



Widok od południa

4. Adres
ul. Mickiewicza 7

5. Przynależność administracyjna

województwo kujawsko-pomorskie

powiat sępoleński

gmina Więcbork

6. Formy ochrony

Ewidencja zabytków – strefa „A”
ochrony konserwatorskiej

7. Opracowanie karty (autor, data i podpis)
Leszek Skaza, 1.06.2012 r.



GEZ

KARTA ADRESOWA GMINNEJ EWIDENCJI ZABYTKÓW

3. Miejscowość
WIĘCBORK

1. Nazwa
KAMIENICA

2. Czas powstania
pocz. XX w.

8. Fotografia z opisem wskazującym orientację albo mapa z zaznaczonym stanowiskiem archeologicznym



Widok od północy

4. Adres
ul. Mickiewicza 8

5. Przynależność administracyjna

województwo kujawsko-pomorskie

powiat sępoleński

gmina Więcbork

6. Formy ochrony

Ewidencja zabytków – strefa „A”
ochrony konserwatorskiej

7. Opracowanie karty (autor, data i podpis)
Leszek Skaza, 1.06.2012 r.

GEZ

KARTA ADRESOWA GMINNEJ EWIDENCJI ZABYTKÓW

3. Miejscowość
WIĘCBORK

1. Nazwa obiektu
MIENICA

2. Czas powstania
k. XIX w.

8. Fotografia z opisem wskazującym orientację albo mapa z zaznaczonym stanowiskiem archeologicznym



Widok od południa

4. Adres
ul. Mickiewicza 9

5. Przynależność administracyjna

województwo kujawsko-pomorskie

powiat sępoleński

gmina Więcbork

6. Formy ochrony

Ewidencja zabytków – strefa „A”
ochrony konserwatorskiej

7. Opracowanie karty (autor, data i podpis)
Leszek Skaza, 1.06.2012 r.

GEZ

KARTA ADRESOWA GMINNEJ EWIDENCJI ZABYTKÓW

3. Miejscowość
WIĘCBORK

1. Nazwa obiektu
MIENICA

2. Czas powstania
pocz. XX w.

8. Fotografia z opisem wskazującym orientację albo mapa z zaznaczonym stanowiskiem archeologicznym



Widok od południowego wschodu

4. Adres
ul. Mickiewicza 11

5. Przynależność administracyjna

województwo kujawsko-pomorskie

powiat sępoleński

gmina Więcbork

6. Formy ochrony

Ewidencja zabytków – strefa „A”
ochrony konserwatorskiej

7. Opracowanie karty (autor, data i podpis)
Leszek Skaza, 1.06.2012 r.

GEZ

KARTA ADRESOWA GMINNEJ EWIDENCJI ZABYTKÓW

3. Miejscowość
WIĘCBORK

1. Nazwa obiektu
MIENICA

2. Czas powstania
pocz. XX w.

8. Fotografia z opisem wskazującym orientację albo mapa z zaznaczonym stanowiskiem archeologicznym



Widok od południowego wschodu

4. Adres
ul. Mickiewicza 13

5. Przynależność administracyjna

województwo kujawsko-pomorskie

powiat sępoleński

gmina Więcbork

6. Formy ochrony

Ewidencja zabytków – strefa „A”
ochrony konserwatorskiej

7. Opracowanie karty (autor, data i podpis)
Leszek Skaza, 1.06.2012 r.

GEZ

KARTA ADRESOWA GMINNEJ EWIDENCJI ZABYTKÓW

3. Miejscowość
WIĘCBORK

1. Nazwa
KAMIENICA

2. Czas powstania
ok. 1910 r.

8. Fotografia z opisem wskazującym orientację albo mapa z zaznaczonym stanowiskiem archeologicznym



Widok od północnego zachodu

4. Adres
ul. Mickiewicza 14

5. Przynależność administracyjna

województwo kujawsko-pomorskie

powiat sępoleński

gmina Więcbork

6. Formy ochrony

Ewidencja zabytków – strefa „B”
ochrony konserwatorskiej

7. Opracowanie karty (autor, data i podpis)
Leszek Skaza, 1.06.2012 r.

GEZ

KARTA ADRESOWA GMINNEJ EWIDENCJI ZABYTKÓW

3. Miejscowość
WIĘCBORK

1. Nazwa
KUŹNIA w zespole domu nr 14

2. Czas powstania
k. XIX w.

8. Fotografia z opisem wskazującym orientację albo mapa z zaznaczonym stanowiskiem archeologicznym



Widok od północnego zachodu

4. Adres
ul. Mickiewicza 14

5. Przynależność administracyjna

województwo kujawsko-pomorskie

powiat sępoleński



gmina Więcbork


6. Formy ochrony

Ewidencja zabytków – strefa „B”
ochrony konserwatorskiej

7. Opracowanie karty (autor, data i podpis)
Leszek Skaza, 1.06.2012 r.

GEZ	KARTA ADRESOWA ZABYTKU NIERUCHOMEGO		3. Miejscowość
1. Nazwa DOM		2. Czas powstania pocz. XX w.	WIĘCBORK
8. Fotografia z opisem wskazującym orientację			4. Adres 89-410 Więcbork ul. Mickiewicza nr 15 nr dz. 215
			5. Przynależność administracyjna województwo kujawsko-pomorskie powiat sępoleński gmina Więcbork
<p style="text-align: center;">Elewacja frontowa, zachodnia.</p>			6. Formy ochrony 7. Opracowanie karty adresowej (autor, data i podpis) Krystyna Parucka 30.06.2015 r <i>Parucka</i>

GEZ	KARTA ADRESOWA ZABYTKU NIERUCHOMEGO		3. Miejscowość WIĘCBORK
1. Nazwa DOM		2. Czas powstania XIX/XX w.	4. Adres 89-410 Więcbork ul. Mickiewicza nr 19 nr dz. 551
8. Fotografia z opisem wskazującym orientację 			5. Przynależność administracyjna województwo kujawsko-pomorskie powiat sępoleński gmina Więcbork
Elewacja frontowa, południowo - zachodnia.			6. Formy ochrony 7. Opracowanie karty adresowej (autor, data i podpis) Krystyna Parucka 30.06.2015 r 

GEZ	KARTA ADRESOWA GMINNEJ EWIDENCJI ZABYTKÓW		3. Miejscowość WIĘCBORK
1. Nazwa DOM	2. Czas powstania ok. 1910 r.		
8. Fotografia z opisem wskazującym orientację albo mapa z zaznaczonym stanowiskiem archeologicznym			4. Adres ul. Mickiewicza 21
			5. Przynależność administracyjna województwo kujawsko-pomorskie powiat sępoleński gmina Więcbork
Widok od południowego wschodu			6. Formy ochrony Ewidencja zabytków – strefa „B” ochrony konserwatorskiej
7. Opracowanie karty (autor, data i podpis) Leszek Skaza, 1.05.2013 r. <i>Leszek Skaza</i>			

GEZ

KARTA ADRESOWA GMINNEJ EWIDENCJI ZABYTKÓW

3. Miejscowość
WIĘCBORK

1. Adres
WZEDSZKOLE, ob. Urząd Miejski

2. Czas powstania
1926 r.

8. Fotografia z opisem wskazującym orientację albo mapa z zaznaczonym stanowiskiem archeologicznym



Widok od północnego zachodu

4. Adres
ul. Mickiewicza 22

5. Przynależność administracyjna

województwo kujawsko-pomorskie

powiat sępoleński

gmina Więcbork

6. Formy ochrony

Ewidencja zabytków – strefa „B”
ochrony konserwatorskiej

7. Opracowanie karty (autor, data i podpis)
Leszek Skaza, 1.06.2012 r.

GEZ

KARTA ADRESOWA GMINNEJ EWIDENCJI ZABYTKÓW

3. Miejscowość
WIĘCBORK

1. Nazwa
MIEJSKO-GMINNY OŚRODEK POMOCY
SPOŁECZNEJ

2. Czas powstania
ok. 1910 r.

8. Fotografia z opisem wskazującym orientację albo mapa z zaznaczonym stanowiskiem archeologicznym



Widok od północnego zachodu

4. Adres
ul. Mickiewicza 22 A

5. Przynależność administracyjna

województwo kujawsko-pomorskie

powiat sępoleński

gmina Więcbork

6. Formy ochrony

Ewidencja zabytków – strefa „B”
ochrony konserwatorskiej

7. Opracowanie karty (autor, data i podpis)
Leszek Skaza, 1.06.2012 r.

GEZ

KARTA ADRESOWA GMINNEJ EWIDENCJI ZABYTKÓW

3. Miejscowość
WIĘC BORK

1. Nazwa
DOM

2. Czas powstania
około 1900 r.

8. Fotografia z opisem wskazującym orientację albo mapa z zaznaczonym stanowiskiem archeologicznym



Widok od wschodu

4. Adres
ul. Ogrodowa 2

5. Przynależność administracyjna

województwo kujawsko-pomorskie

powiat sępoleński



gmina Więcbork

6. Formy ochrony

Ewidencja zabytków - Strefa „A”
ochrony konserwatorskiej

7. Opracowanie karty (autor, data i podpis)
Leszek Skaza, 1.05.2013 r.

Leszek Skaza

GEZ	KARTA ADRESOWA ZABYTKU NIERUCHOMEGO		3. Miejscowość
1. Nazwa BUDYNEK GOSPODARCZY w zespole domu nr 2		2. Czas powstania pocz. XX w.	WIĘCBORK
8. Fotografia z opisem wskazującym orientację			4. Adres 89-410 Więcbork ul. Ogrodowa nr 2 nr dz. 244
			5. Przynależność administracyjna województwo kujawsko-pomorskie powiat sępoleński gmina Więcbork
<p>Widok od południowego-zachodu.</p>			6. Formy ochrony 7. Opracowanie karty adresowej (autor, data i podpis) Krystyna Parucka 30.06.2015 r 

GEZ	KARTA ADRESOWA ZABYTKU NIERUCHOMEGO		3. Miejscowość
1. Nazwa SĄD GRODZKI ob. budynek mieszkalny		2. Czas powstania ok. 1900 r.	WIĘCBORK
8. Fotografia z opisem wskazującym orientację			4. Adres 89-410 Więcbork ul. Pocztowa nr 1 nr dz. 243/1
			5. Przynależność administracyjna województwo kujawsko-pomorskie powiat sępoleński gmina Więcbork
<p style="text-align: center;">Elewacja frontowa, południowo-wschodnia.</p>			6. Formy ochrony 7. Opracowanie karty adresowej (autor, data i podpis) Krystyna Parucka 30.06.2015 r <i>Parucka</i>

GEZ	KARTA ADRESOWA GMINNEJ EWIDENCJI ZABYTKÓW		3. Miejscowość WIĘCBORK
1. Nazwa WIĘZIENIE, ob. dom mieszkalny	2. Czas powstania ok. 1900 r.		
8. Fotografia z opisem wskazującym orientację albo mapa z zaznaczonym stanowiskiem archeologicznym  <p data-bbox="91 1166 539 1201">Widok od północnego zachodu</p>		4. Adres ul. Poczтова 3	5. Przynależność administracyjna województwo kujawsko-pomorskie powiat sępoleński gmina Więcbork
		6. Formy ochrony Ewidencja zabytków – strefa „B” ochrony konserwatorskiej	
		7. Opracowanie karty (autor, data i podpis) Leszek Skaza, 1.06.2012 r. <i>Leszek Skaza</i>	

GEZ	KARTA ADRESOWA ZABYTKU NIERUCHOMEGO		3. Miejscowość
1. Nazwa WIEZIENIE ? z fragmentem muru ob. budynek mieszkalny		2. Czas powstania ok. 1900 r.	WIĘCBORK
8. Fotografa z opisem wskazującym orientację			4. Adres 89-410 Więcbork ul. Pocztowa nr 3 nr dz. 212/1
			5. Przynależność administracyjna województwo kujawsko-pomorskie powiat sępoleński gmina Więcbork
<p style="text-align: center;">Elewacja frontowa, południowo - wschodnia.</p>			6. Formy ochrony 7. Opracowanie karty adresowej (autor, data i podpis) Krystyna Parucka 30.06.2015 r 

GEZ	KARTA ADRESOWA ZABYTKU NIERUCHOMEGO		3. Miejscowość WIĘCBORK
1. Nazwa KAMIENICA		2. Czas powstania XIX/XX w.	
8. Fotografia z opisem wskazującym orientację 			4. Adres 89-410 Więcbork ul. Pocztowa nr 4 nr dz. 108/1
			5. Przynależność administracyjna województwo kujawsko-pomorskie powiat sępoleński gmina Więcbork
			6. Formy ochrony
Elewacja frontowa, południowo - wschodnia.			7. Opracowanie karty adresowej (autor, data i podpis) Krystyna Parucka 30.06.2015 r 

GEZ

KARTA ADRESOWA GMINNEJ EWIDENCJI ZABYTKÓW

3. Miejscowość
WIĘCBORK

1. Nazwa
POCZTA

2. Czas powstania
1906 r.

8. Fotografia z opisem wskazującym orientację albo mapa z zaznaczonym stanowiskiem archeologicznym



Widok od północnego wschodu

4. Adres
ul. Poczta 5

5. Przynależność administracyjna

województwo kujawsko-pomorskie


powiat sępoleński

gmina Więcbork

6. Formy ochrony

Ewidencja zabytków – strefa „B”
ochrony konserwatorskiej

7. Opracowanie karty (autor, data i podpis)
Leszek Skaza, 1.06.2012 r.

GEZ	KARTA ADRESOWA ZABYTKU NIERUCHOMEGO		3. Miejscowość
1. Nazwa KAMIENICA		2. Czas powstania XIX/XX w.	WIĘCBORK
8. Fotografia z opisem wskazującym orientację			4. Adres 89-410 Więcbork ul. Pocztowa nr 6 nr dz. 106
			5. Przynależność administracyjna województwo kujawsko-pomorskie powiat sępoleński gmina Więcbork
<p style="text-align: center;">Elewacja frontowa, południowo - wschodnia.</p>			6. Formy ochrony 7. Opracowanie karty adresowej (autor, data i podpis) Krystyna Parucka 30.06.2015 r 

GEZ

KARTA ADRESOWA GMINNEJ EWIDENCJI ZABYTKÓW

3. Miejscowość
WIĘCBORK

1. Nazwa
KAMIENICA

2. Czas powstania
pocz. XX w.

8. Fotografia z opisem wskazującym orientację albo mapa z zaznaczonym stanowiskiem archeologicznym



Widok od północy

4. Adres
ul. Poczтовая 7

5. Przynależność administracyjna

województwo kujawsko-pomorskie

powiat sępoleński



gmina Więcbork

6. Formy ochrony

Ewidencja zabytków -
Strefa „B” ochrony konserwatorskiej

7. Opracowanie karty (autor, data i podpis)
Leszek Skaza, 1.05.2013 r.

Leszek Skaza

GEZ	KARTA ADRESOWA ZABYTKU NIERUCHOMEGO		3. Miejscowość WIĘCBORK
1. Nazwa KAMIENICA		2. Czas powstania XIX/XX w.	
8. Fotografia z opisem wskazującym orientację 			4. Adres 89-410 Więcbork ul. Pocztowa nr 8 nr dz. 105/1
			5. Przynależność administracyjna województwo kujawsko-pomorskie powiat sępoleński gmina Więcbork
			6. Formy ochrony 7. Opracowanie karty adresowej (autor, data i podpis) Krystyna Parucka 30.06.2015 r 

Elewacja frontowa, południowo - wschodnia.

GEZ	KARTA ADRESOWA ZABYTKU NIERUCHOMEGO		3. Miejscowość WIĘCBORK
1. Nazwa DOM		2. Czas powstania XIX/XX w.	
8. Fotografia z opisem wskazującym orientację			4. Adres 89-410 Więcbork ul. Pocztowa nr 9 nr dz. 208
			5. Przynależność administracyjna województwo kujawsko-pomorskie powiat sępoleński gmina Więcbork
<p>Widok na elewacje: frontową , południową i boczną, zachodnią.</p>			6. Formy ochrony 7. Opracowanie karty adresowej (autor, data i podpis) Krystyna Parucka 30.06.2015 r <i>Krystyna Parucka</i>

GEZ

KARTA ADRESOWA GMINNEJ EWIDENCJI ZABYTKÓW

3. Miejscowość
WIĘCBORK

1. Nazwa
KAMIENICA

2. Czas powstania
ok. 1910 r.

8. Fotografia z opisem wskazującym orientację albo mapa z zaznaczonym stanowiskiem archeologicznym



Widok od południa

4. Adres
ul. Poczтовая 10

5. Przynależność administracyjna

województwo kujawsko-pomorskie

powiat sępoleński


gmina Więcbork

6. Formy ochrony

Ewidencja zabytków -
Strefa „B” ochrony konserwatorskiej

7. Opracowanie karty (autor, data i podpis)
Leszek Skaza, 1.05.2013 r.

Leszek Skaza

GEZ	KARTA ADRESOWA GMINNEJ EWIDENCJI ZABYTKÓW		3. Miejscowość WIĘCBORK		
1. Nazwa KAMIENICA	2. Czas powstania XIX/XX w.				
8. Fotografia z opisem wskazującym orientację albo mapa z zaznaczonym stanowiskiem archeologicznym			4. Adres ul. Pocztowa 11		
					
			5. Przynależność administracyjna województwo kujawsko-pomorskie powiat sępoleński gmina Więcbork		
			6. Formy ochrony Ewidencja zabytków - Strefa „B” ochrony konserwatorskiej		
Widok od wschodu			7. Opracowanie karty (autor, data i podpis) Leszek Skaza, 1.05.2013 r. <i>Leszek Skaza</i>		

GEZ

KARTA ADRESOWA GMINNEJ EWIDENCJI ZABYTKÓW

3. Miejscowość
WIĘCBORK

wa
MIENICA

2. Czas powstania
k. XIX w.

8. Fotografia z opisem wskazującym orientację albo mapa z zaznaczonym stanowiskiem archeologicznym



Widok od wschodu

4. Adres
ul. Pocztowa 13

5. Przynależność administracyjna

województwo kujawsko-pomorskie

powiat sępoleński

gmina Więcbork

6. Formy ochrony

Ewidencja zabytków -
Strefa „B” ochrony konserwatorskiej

7. Opracowanie karty (autor, data i podpis)
Leszek Skaza, 1.05.2013 r.

Leszek Skaza

GEZ

KARTA ADRESOWA GMINNEJ EWIDENCJI ZABYTKÓW

3. Miejscowość
WIĘCBORK

1. Adres
UL. Pocztowa 14 i 14b

2. Czas powstania
około 1905 r.

8. Fotografia z opisem wskazującym orientację albo mapa z zaznaczonym stanowiskiem archeologicznym



Widok od południa

4. Adres
ul. Pocztowa 14 i 14b

5. Przynależność administracyjna

województwo kujawsko-pomorskie

powiat sępoleński

gmina Więcbork

6. Formy ochrony

Ewidencja zabytków - Strefa „B”
ochrony konserwatorskiej

7. Opracowanie karty (autor, data i podpis)
Leszek Skaza, 1.05.2014 r.

GEZ	KARTA ADRESOWA ZABYTKU NIERUCHOMEGO		3. Miejscowość
1. Nazwa DOM		2. Czas powstania XIX/XX w.	WIĘCBORK
8. Fotografia z opisem wskazującym orientację			4. Adres 89-410 Więcbork ul. Pocztowa nr 15 nr dz. 378
			5. Przynależność administracyjna województwo kujawsko-pomorskie powiat sępoleński gmina Więcbork
<p style="text-align: center;">Elewacja frontowa, zachodnia.</p>			6. Formy ochrony 7. Opracowanie karty adresowej (autor, data i podpis) Krystyna Parucka 30.06.2015 r 

GEZ

KARTA ADRESOWA GMINNEJ EWIDENCJI ZABYTKÓW

3. Miejscowość
WIĘC BORK

1. Nazwa obiektu
INSTWOWY DOM DZIECKA,
ob. dom mieszkalny

2. Czas powstania
ok. 1910 r.

8. Fotografia z opisem wskazującym orientację albo mapa z zaznaczonym stanowiskiem archeologicznym



Widok od południa

4. Adres
ul. Pocztowa 16

5. Przynależność administracyjna

województwo kujawsko-pomorskie

powiat sępoleński

gmina Więcbork

6. Formy ochrony

Ewidencja zabytków – strefa „B”
ochrony konserwatorskiej

7. Opracowanie karty (autor, data i podpis)
Leszek Skaza, 1.06.2012 r.

GEZ

KARTA ADRESOWA GMINNEJ EWIDENCJI ZABYTKÓW

3. Miejscowość
WIĘCBORK

1. Nazwa obiektu
INSTWOWY DOM DZIECKA, ob. Środowisko-
wy Dom Samopomocy i Biuro Obsługi Oświaty
Samorządowej

2. Czas powstania
ok. 1910 r.

8. Fotografia z opisem wskazującym orientację albo mapa z zaznaczonym stanowiskiem archeologicznym



Widok od południowego zachodu

4. Adres
ul. Pocztowa 16 B

5. Przynależność administracyjna

województwo kujawsko-pomorskie

powiat sępoleński

gmina Więcbork

6. Formy ochrony

Ewidencja zabytków – strefa „B”
ochrony konserwatorskiej

7. Opracowanie karty (autor, data i podpis)

Leszek Skaza, 1.06.2012 r.

GEZ

KARTA ADRESOWA ZABYTKU NIERUCHOMEGO

3. Miejscowość

WIĘCBORK

1. Nazwa

DOM ŚRODOWISKOWY

2. Czas powstania

pocz. XX w.

8. Fotografia z opisem wskazującym orientację



Elewacja zachodnio-północna.

4. Adres

89-410 Więcbork
ul. Pocztowa nr 16b
nr dz. 101/12

5. Przynależność administracyjna

województwo kujawsko-pomorskie
powiat sępoleński
gmina Więcbork

6. Formy ochrony

7. Opracowanie karty adresowej
(autor, data i podpis)

Krystyna Parucka 30.06.2015 r

KARTA ADRESOWA GMINNEJ EWIDENCJI ZABYTKÓW

GEZ

3. Miejscowość
WIĘCBORK

1. Nazwa
LYN, ob. zabezpieczona ruina

2. Czas powstania
ok. 1900 r.

8. Fotografia z opisem wskazującym orientację albo mapa z zaznaczonym stanowiskiem archeologicznym



Widok od południowego zachodu

4. Adres
ul. Pocztowa 18

5. Przynależność administracyjna

województwo kujawsko-pomorskie

powiat sępoleński

gmina Więcbork



6. Formy ochrony

Ewidencja zabytków – strefa „B”
ochrony konserwatorskiej

7. Opracowanie karty (autor, data i podpis)
Leszek Skaza, 1.05.2013 r.

Leszek Skaza

GEZ	KARTA ADRESOWA ZABYTKU NIERUCHOMEGO		3. Miejscowość WIĘCBORK
1. Nazwa KAMIENICA	2. Czas powstania ok. 1900 r.		4. Adres 89-410 Więcbork ul. Pocztowa nr 19 nr dz. 201
8. Fotografia z opisem wskazującym orientację  <p style="text-align: center;">Elewacja frontowa, północno - wschodnia.</p>			5. Przynależność administracyjna województwo kujawsko-pomorskie powiat sępoleński gmina Więcbork
			6. Formy ochrony 7. Opracowanie karty adresowej (autor, data i podpis) Krystyna Parucka 30.06.2015 r 

GEZ	KARTA ADRESOWA ZABYTKU NIERUCHOMEGO		3. Miejscowość
1. Nazwa	2. Czas powstania	WIĘCBORK	
8. Fotografia z opisem wskazującym orientację		4. Adres	
		89-410 Więcbork ul. Pocztowa nr 21 nr dz. 202	
		5. Przynależność administracyjna	
		7. Opracowanie karty adresowej (autor, data i podpis)	
województwo kujawsko-pomorskie powiat sępoleński gmina Więcbork		6. Formy ochrony	
		Krystyna Parucka 30.06.2015 r 	
Elewacja frontowa, południowo-zachodnia.			

KARTA ADRESOWA GMINNEJ EWIDENCJI ZABYTKÓW

GEZ

wa
MIENICA

2. Czas powstania
k. XIX w.

3. Miejscowość
WIĘCBORK

8. Fotografia z opisem wskazującym orientację albo mapa z zaznaczonym stanowiskiem archeologicznym



Widok od wschodu

4. Adres
ul. Pocztowa 23

5. Przynależność administracyjna

województwo kujawsko-pomorskie

powiat sępoleński

gmina Więcbork

6. Formy ochrony

Ewidencja zabytków -
Strefa „B” ochrony konserwatorskiej

7. Opracowanie karty (autor, data i podpis)
Leszek Skaza, 1.05.2013 r.

Leszek Skaza

KARTA ADRESOWA GMINNEJ EWIDENCJI ZABYTKÓW

GEZ

MIENICA

2. Czas powstania
ok. 1900 r.

3. Miejscowość
WIĘCBORK

8. Fotografia z opisem wskazującym orientację albo mapa z zaznaczonym stanowiskiem archeologicznym



Widok od północy

4. Adres
ul. Pocztowa 25

5. Przynależność administracyjna

województwo kujawsko-pomorskie

powiat sępoleński

gmina Więcbork

6. Formy ochrony

Ewidencja zabytków -
Strefa „B” ochrony konserwatorskiej

7. Opracowanie karty (autor, data i podpis)
Leszek Skaza, 1.05.2013 r.

Leszek Skaza

KARTA ADRESOWA GMINNEJ EWIDENCJI ZABYTKÓW

GEZ

3. Miejscowość
WIĘCBORK

MIENICA

2. Czas powstania
ok. 1900 r.

8. Fotografia z opisem wskazującym orientację albo mapa z zaznaczonym stanowiskiem archeologicznym



Widok od północnego wschodu

4. Adres
ul. Poczтовая 27

5. Przynależność administracyjna

województwo kujawsko-pomorskie

powiat sępoleński


gmina Więcbork

6. Formy ochrony

Ewidencja zabytków -
Strefa „B” ochrony konserwatorskiej

7. Opracowanie karty (autor, data i podpis)
Leszek Skaza, 1.05.2013 r.

Leszek Skaza

GEZ	KARTA ADRESOWA GMINNEJ EWIDENCJI ZABYTKÓW		3. Miejscowość WIĘCBORK
1. Nazwa DOM	2. Czas powstania ok. 1910 r.		
8. Fotografia z opisem wskazującym orientację albo mapa z zaznaczonym stanowiskiem archeologicznym			4. Adres ul. Poczтова 35
			5. Przynależność administracyjna województwo kujawsko-pomorskie powiat sępoleński gmina Więcbork
Widok od północnego wschodu			6. Formy ochrony Ewidencja zabytków – strefa „B” ochrony konserwatorskiej
			7. Opracowanie karty (autor, data i podpis) Leszek Skaza, 1.06.2012 r. <i>Leszek Skaza</i>

GEZ

KARTA ADRESOWA GMINNEJ EWIDENCJI ZABYTKÓW

3. Miejscowość
WIĘCBORK

1. Nazwa
KAMIENICA

2. Czas powstania
k. XIX w.

8. Fotografia z opisem wskazującym orientację albo mapa z zaznaczonym stanowiskiem archeologicznym



Widok od północy

4. Adres
ul. Pocztowa 37

5. Przynależność administracyjna

województwo kujawsko-pomorskie

powiat sępoleński

gmina Więcbork

6. Formy ochrony

Ewidencja zabytków – strefa „B”
ochrony konserwatorskiej

7. Opracowanie karty (autor, data i podpis)
Leszek Skaza, 1.06.2012 r.

GEZ

KARTA ADRESOWA ZABYTKU NIERUCHOMEGO

1. Nazwa

DOM

2. Czas powstania

XIX/XX w.

3. Miejscowość

WIĘCBORK

8. Fotografia z opisem wskazującym orientację



Elewacja frontowa, południowa.

4. Adres

89-410 Więcbork
ul. Powstańców Wlkp. nr 17
nr dz. 649

5. Przynależność administracyjna

województwo kujawsko-pomorskie
powiat sępoleński
gmina Więcbork



6. Formy ochrony

7. Opracowanie karty adresowej
(autor, data i podpis)

Krystyna Parucka 30.06.2015 r

GEZ	KARTA ADRESOWA GMINNEJ EWIDENCJI ZABYTKÓW		3. Miejscowość WIĘCBORK
	1. Nazwa BUDYNEK GOSPODARCZY przy plebani Kościoła par. p.w. Wniebowzięcia NMP i śś. Apostołów Szymona i Judy Tadeusza	2. Czas powstania XVIII/XIX w.	
8. Fotografia z opisem wskazującym orientację albo mapa z zaznaczonym stanowiskiem archeologicznym			4. Adres ul. Potulickich
			5. Przynależność administracyjna województwo kujawsko-pomorskie powiat sępoleński gmina Więcbork
Widok od północnego wschodu			6. Formy ochrony Strefa „A” pełnej ochrony konserwatorskiej
			7. Opracowanie karty (autor, data i podpis) Leszek Skaza, 1.05.2013 r. <i>Leszek Skaza</i>

GEZ	KARTA ADRESOWA ZABYTKU NIERUCHOMEGO		3. Miejscowość
1. Nazwa DOM	2. Czas powstania pocz. XX w.		WIĘCBORK
8. Fotografia z opisem wskazującym orientację			4. Adres 89-410 Więcbork ul. Potulickich nr 5 nr dz. 24
			5. Przynależność administracyjna województwo kujawsko-pomorskie powiat sępoleński gmina Więcbork
Elewacja frontowa, południowa.			6. Formy ochrony 7. Opracowanie karty adresowej (autor, data i podpis) Krystyna Parucka 30.06.2015 r <i>Krystyna Parucka</i>

GEZ	KARTA ADRESOWA ZABYTKU NIERUCHOMEGO		3. Miejscowość WIĘCBORK
1. Nazwa DOM		2. Czas powstania pocz. XX w.	4. Adres 89-410 Więcbork ul. Potulickich nr 7 nr dz. 25
8. Fotografia z opisem wskazującym orientację 			5. Przynależność administracyjna województwo kujawsko-pomorskie powiat sępoleński gmina Więcbork
Elewacja frontowa, południowa.			6. Formy ochrony 7. Opracowanie karty adresowej (autor, data i podpis) Krystyna Parucka 30.06.2015 r 

KARTA ADRESOWA GMINNEJ EWIDENCJI ZABYTKÓW

GEZ

wa
OM

2. Czas powstania
ok. 1910 r.

3. Miejscowość
WIĘCBORK

8. Fotografia z opisem wskazującym orientację albo mapa z zaznaczonym stanowiskiem archeologicznym



Widok od północy

4. Adres
ul. Potulickich 8

5. Przynależność administracyjna

województwo kujawsko-pomorskie

powiat sępoleński

gmina Więcbork

6. Formy ochrony

Ewidencja zabytków – Strefa „W”
ochrony konserwatorskiej

7. Opracowanie karty (autor, data i podpis)
Leszek Skaza, 1.05.2014 r.

GEZ	KARTA ADRESOWA ZABYTKU NIERUCHOMEGO		3. Miejscowość WIĘCBORK
1. Nazwa DOM tzw. rybakówka	2. Czas powstania k. XIX w.		4. Adres 89-410 Więcbork ul. Potulickich nr 10 nr dz. 31
8. Fotografia z opisem wskazującym orientację 			5. Przynależność administracyjna województwo kujawsko-pomorskie powiat sępoleński gmina Więcbork
Widok na elewację frontową, wschodnią i boczną północną.			6. Formy ochrony 7. Opracowanie karty adresowej (autor, data i podpis) Krystyna Parucka 30.06.2015 r 

KARTA ADRESOWA GMINNEJ EWIDENCJI ZABYTKÓW

GEZ

wa
CM

2. Czas powstania
k. XIX w.

3. Miejscowość
WIĘCBORK

8. Fotografia z opisem wskazującym orientację albo mapa z zaznaczonym stanowiskiem archeologicznym



Widok od południowego zachodu

4. Adres
ul. Potulickich 11

5. Przynależność administracyjna

województwo kujawsko-pomorskie

powiat sępoleński

gmina Więcbork

6. Formy ochrony

Ewidencja zabytków – Strefa „W”
ochrony konserwatorskiej

7. Opracowanie karty (autor, data i podpis)
Leszek Skaza, 2.05.2014 r.

GEZ

KARTA ADRESOWA ZABYTKU NIERUCHOMEGO

3. Miejscowość

WIĘCBORK

1. Nazwa

DOM

2. Czas powstania

pocz. XX w.

8. Fotografia z opisem wskazującym orientację



Widok na elewację zachodnią i północną.

4. Adres

89-410 Więcbork
ul. Potulickich nr 12
nr dz. 29/4


5. Przynależność administracyjna

województwo kujawsko-pomorskie
powiat sępoleński
gmina Więcbork

6. Formy ochrony

7. Opracowanie karty adresowej
(autor, data i podpis)

Krystyna Parucka 30.06.2015 r

GEZ		KARTA ADRESOWA GMINNEJ EWIDENCJI ZABYTKÓW		3. Miejscowość	
1. Nazwa ZBÓR EWANGELICKI, ob. CENTRUM AKTYWNOŚCI LOKALNEJ		2. Czas powstania około 1897 r.		WIĘCBORK	
8. Fotografia z opisem wskazującym orientację albo mapa z zaznaczonym stanowiskiem archeologicznym				4. Adres 89-410 Więcbork ul. Rybacka 11A	
				5. Przynależność administracyjna województwo kujawsko-pomorskie powiat sępoleński gmina Więcbork	
				6. Formy ochrony Ewidencja zabytków – Strefa „B” ochrony konserwatorskiej	
				7. Opracowanie karty (autor, data i podpis) Katarzyna Włodarczak 11.05.2020r.	

widok od północnego - wschodu

GEZ	KARTA ADRESOWA ZABYTKU NIERUCHOMEGO		3. Miejscowość
1. Nazwa MUR z BRAMĄ wjazdową dawnej rzeźni		2. Czas powstania pocz. XX w.	WIĘCBORK
8. Fotografia z opisem wskazującym orientację			4. Adres 89-410 Więcbork ul. Rybacka nr dz. 152
			5. Przynależność administracyjna województwo kujawsko-pomorskie powiat sępoleński gmina Więcbork
Widok od północnego-zachodu.			6. Formy ochrony 7. Opracowanie karty adresowej (autor, data i podpis) Krystyna Parucka 30.06.2015 r <i>Parucka</i>

GEZ	KARTA ADRESOWA ZABYTKU NIERUCHOMEGO		3. Miejscowość
1. Nazwa DOM	2. Czas powstania XIX/XX w.		WIĘCBORK
8. Fotografia z opisem wskazującym orientację			4. Adres 89-410 Więcbork ul. Rybacka nr 2 nr dz. 160
			5. Przynależność administracyjna województwo kujawsko-pomorskie powiat sępoleński gmina Więcbork
Elewacja frontowa, północno-zachodnia.			6. Formy ochrony 7. Opracowanie karty adresowej (autor, data i podpis) Krystyna Parucka 30.06.2015 r <i>Parucka</i>

GEZ

KARTA ADRESOWA GMINNEJ EWIDENCJI ZABYTKÓW

3. Miejscowość
WIĘCBORK

1. Data
0M

2. Czas powstania
ok. 1910 r.

8. Fotografia z opisem wskazującym orientację albo mapa z zaznaczonym stanowiskiem archeologicznym



Widok od zachodu

4. Adres
ul. Rybacka (d. Świerczewskiego) 3

5. Przynależność administracyjna

województwo kujawsko-pomorskie

powiat sępoleński

gmina Więcbork

6. Formy ochrony

Ewidencja zabytków - Strefa „B”
ochrony konserwatorskiej

7. Opracowanie karty (autor, data i podpis)
Leszek Skaza, 2.05.2014 r.

GEZ	KARTA ADRESOWA ZABYTKU NIERUCHOMEGO		3. Miejscowość
1. Nazwa DOM		2. Czas powstania XIX/XX w.	WIĘCBORK
8. Fotografia z opisem wskazującym orientację			4. Adres 89-410 Więcbork ul. Rybacka nr 6 nr dz. 165
			5. Przynależność administracyjna województwo kujawsko-pomorskie powiat sępoleński gmina Więcbork
			6. Formy ochrony
Elewacja frontowa, zachodnia.			7. Opracowanie karty adresowej (autor, data i podpis) Krystyna Parucka 30.06.2015 r <i>Krystyna Parucka</i>

GEZ

KARTA ADRESOWA GMINNEJ EWIDENCJI ZABYTKÓW

3. Miejscowość
WIĘCBORK

wa
CM

2. Czas powstania
ok. 1910 r.

8. Fotografia z opisem wskazującym orientację albo mapa z zaznaczonym stanowiskiem archeologicznym



Widok od zachodu

4. Adres
ul. Rybacka (d. Świerczewskiego) 7

5. Przynależność administracyjna

województwo kujawsko-pomorskie


powiat sępoleński


gmina Więcbork

6. Formy ochrony

Ewidencja zabytków - Strefa „B”
ochrony konserwatorskiej

7. Opracowanie karty (autor, data i podpis)
Leszek Skaza, 2.05.2014 r.

GEZ	KARTA ADRESOWA ZABYTKU NIERUCHOMEGO		3. Miejscowość
1. Nazwa DOM		2. Czas powstania XIX/XX w.	WIĘCBORK
8. Fotografia z opisem wskazującym orientację			4. Adres 89-410 Więcbork ul. Rybacka nr 13 nr dz. 148
			5. Przynależność administracyjna województwo kujawsko-pomorskie powiat sępoleński gmina Więcbork
<p style="text-align: center;">Elewacja frontowa, południowo - wschodnia.</p>			6. Formy ochrony 7. Opracowanie karty adresowej (autor, data i podpis) Krystyna Parucka 30.06.2015 r <i>Krystyna Parucka</i>

GEZ	KARTA ADRESOWA GMINNEJ EWIDENCJI ZABYTKÓW		3. Miejscowość WIĘCBORK
wa CM		2. Czas powstania k. XIX w.	
8. Fotografia z opisem wskazującym orientację albo mapa z zaznaczonym stanowiskiem archeologicznym			4. Adres ul. Starodworcowa 2 (d. Armii Czerwonej)
			5. Przynależność administracyjna województwo kujawsko-pomorskie powiat sępoleński gmina Więcbork
Widok od południowego wschodu			6. Formy ochrony Ewidencja zabytków – strefa „B” ochrony konserwatorskiej
			7. Opracowanie karty (autor, data i podpis) Leszek Skaza, 1.05.2013 r. <i>Leszek Skaza</i>

GEZ

KARTA ADRESOWA GMINNEJ EWIDENCJI ZABYTKÓW

3. Miejscowość
WIĘC BORK

1. Nazwa
DOM

2. Czas powstania
ok. 1907-1908

8. Fotografia z opisem wskazującym orientację albo mapa z zaznaczonym stanowiskiem archeologicznym



Widok od północy

4. Adres
ul. Starodworcowa 3 (d. Armii
Czerwonej)

5. Przynależność administracyjna

województwo kujawsko-pomorskie

powiat sępoleński



gmina Więcbork

6. Formy ochrony

Ewidencja zabytków – strefa „B”
ochrony konserwatorskiej

7. Opracowanie karty (autor, data i podpis)
Leszek Skaza, 1.05.2013 r.

Leszek Skaza

GEZ		KARTA ADRESOWA GMINNEJ EWIDENCJI ZABYTKÓW		3. Miejscowość WIĘCBORK
1. Nazwa DOM		2. Czas powstania ok. 1900 r.		4. Adres ul. Starodworcowa 6 (d. Armii Czerwonej)
8. Fotografia z opisem wskazującym orientację albo mapa z zaznaczonym stanowiskiem archeologicznym				
				5. Przynależność administracyjna województwo kujawsko-pomorskie powiat sępoleński gmina Więcbork
				6. Formy ochrony Ewidencja zabytków – strefa „B” ochrony konserwatorskiej
7. Opracowanie karty (autor, data i podpis) Leszek Skaza, 1.05.2013 r.				

Widok od południowego zachodu

GEZ

KARTA ADRESOWA GMINNEJ EWIDENCJI ZABYTKÓW

3. Miejscowość
WIĘCBORK

1. Nazwa
DOM (daw. należący do zesp. gazowni)

2. Czas powstania
ok. 1908 r.

8. Fotografia z opisem wskazującym orientację albo mapa z zaznaczonym stanowiskiem archeologicznym



Widok od północy

4. Adres
ul. Starodworcowa 7
(daw. ul. Armii Czerwonej)

5. Przynależność administracyjna

województwo kujawsko-pomorskie

powiat sępoleński


gmina Więcbork



6. Formy ochrony

Ewidencja zabytków WUOZ, w:
Gminny Program Opieki nad Zabytkami dla Miasta i Gminy
Więcbork na lata 2009-2012;
Uchwała Rady Miejskiej w W-ku
nr XXXII/268/ 2009
z dn. 23.04.2009 r.


7. Opracowanie karty (autor, data i podpis)
Leszek Skaza, 1.05.2013 r.

Leszek Skaza

GEZ	KARTA ADRESOWA GMINNEJ EWIDENCJI ZABYTKÓW		3. Miejscowość WIĘCBORK
1. Nazwa BUDYNEK GOSPODARCZY w zesp. domu nr 7 (daw. należący do zesp. gazowni)	2. Czas powstania ok. 1908 r.		
8. Fotografia z opisem wskazującym orientację albo mapa z zaznaczonym stanowiskiem archeologicznym			4. Adres ul. Starodworcowa 7 (daw. ul. Armii Czerwonej)
			5. Przynależność administracyjna województwo kujawsko-pomorskie powiat sępoleński gmina Więcbork
Widok od północy			6. Formy ochrony Ewidencja zabytków WUOZ, w: Gminny Program Opieki nad Zabytkami dla Miasta i Gminy Więcbork na lata 2009-2012; Uchwała Rady Miejskiej w W-ku nr XXXII/268/ 2009 z dn. 23.04.2009 r.
			7. Opracowanie karty (autor, data i podpis) Leszek Skaza, 1.05.2013 r. <i>Leszek Skaza</i>

GEZ	KARTA ADRESOWA GMINNEJ EWIDENCJI ZABYTKÓW		3. Miejscowość WIĘCBORK
1. Nazwa DOM	2. Czas powstania ok. 1890-1892 r.	4. Adres ul. Starodworcowa 9	
8. Fotografia z opisem wskazującym orientację albo mapa z zaznaczonym stanowiskiem archeologicznym		5. Przynależność administracyjna województwo kujawsko-pomorskie powiat sępoleński gmina Więcbork	
 <p data-bbox="100 1203 383 1235">Widok od wschodu</p>		6. Formy ochrony Ewidencja zabytków WUOZ, w: Gminny Program Opieki nad Zabytkami dla Miasta i Gminy Więcbork na lata 2009-2012; Uchwała Rady Miejskiej w W-ku nr XXXII/268/ 2009 z dn. 23.04.2009 r.	
		7. Opracowanie karty (autor, data i podpis) Leszek Skaza, 1.05.2013 r. 	

GEZ	KARTA ADRESOWA ZABYTKU NIERUCHOMEGO		3. Miejscowość WIĘCBORK
1. Nazwa NASTAWNIA KOLEJOWA ob. dom mieszkalny		2. Czas powstania ok. 1910 r.	
8. Fotografia z opisem wskazującym orientację 			4. Adres 89-410 Więcbork ul. Starodworcowa nr dz. 17/2
			5. Przynależność administracyjna województwo kujawsko-pomorskie powiat sępoleński gmina Więcbork
			6. Formy ochrony
Widok od południowego-zachodu.			7. Opracowanie karty adresowej (autor, data i podpis) Krystyna Parucka 30.06.2015 r 

GEZ	KARTA ADRESOWA GMINNEJ EWIDENCJI ZABYTEKÓW		3. Miejscowość WIĘCBORK
1. Nazwa DOM	2. Czas powstania ok. 1910 r.		
8. Fotografia z opisem wskazującym orientację albo mapa z zaznaczonym stanowiskiem archeologicznym  <p data-bbox="107 1198 380 1230">Widok od zachodu</p>		4. Adres ul. Starodworcowa 10	5. Przynależność administracyjna województwo kujawsko-pomorskie powiat sępoleński gmina Więcbork
		6. Formy ochrony Ewidencja zabytków WUOZ, w: Gminny Program Opieki nad Zabytkami dla Miasta i Gminy Więcbork na lata 2009-2012; Uchwała Rady Miejskiej w W-ku nr XXXII/268/2009 z dn. 23.04.2009 r.	
		7. Opracowanie karty (autor, data i podpis) Leszek Skaza, 1.05.2013 r. <i>Leszek Skaza</i>	

GEZ

KARTA ADRESOWA GMINNEJ EWIDENCJI ZABYTKÓW

3. Miejscowość
WIĘCBORK

1. Nazwa
BUDYNEK GOSPODARCZY
w zesp. domu nr 10

2. Czas powstania
ok. 1910 r.

8. Fotografia z opisem wskazującym orientację albo mapa z zaznaczonym stanowiskiem archeologicznym



Widok od zachodu

4. Adres
ul. Starodworcowa 10
(daw. ul. Armii Czerwonej)

5. Przynależność administracyjna

województwo kujawsko-pomorskie

powiat sępoleński



gmina Więcbork

6. Formy ochrony

Ewidencja zabytków WUOZ, w:
Gminny Program Opieki nad Zabytkami dla Miasta i Gminy
Więcbork na lata 2009-2012;
Uchwała Rady Miejskiej w W-ku
nr XXXII/268/2009
z dn. 23.04.2009 r.

7. Opracowanie karty (autor, data i podpis)
Leszek Skaza, 1.05.2013 r.

Leszek Skaza

GEZ	KARTA ADRESOWA ZABYTKU NIERUCHOMEGO		3. Miejscowość
1. Nazwa DOM		2. Czas powstania pocz. XX w.	WIĘCBORK
8. Fotografia z opisem wskazującym orientację			4. Adres 89-410 Więcbork ul. Starodworcowa nr 11 nr dz. 17/6
			5. Przynależność administracyjna województwo kujawsko-pomorskie powiat sępoleński gmina Więcbork
<p data-bbox="680 1385 1249 1417">Elewacja frontowa i boczna, widok od wschodu.</p>			6. Formy ochrony 7. Opracowanie karty adresowej (autor, data i podpis) Krystyna Parucka 30.06.2015 r 

GEZ

KARTA ADRESOWA GMINNEJ EWIDENCJI ZABYTKÓW

3. Miejscowość
WIĘCBORK

1. Nazwa
MIENICA

2. Czas powstania
ok. 1900 r.

8. Fotografia z opisem wskazującym orientację albo mapa z zaznaczonym stanowiskiem archeologicznym



Widok od wschodu

4. Adres
ul. Stary Rynek 1

5. Przynależność administracyjna

województwo kujawsko-pomorskie

powiat sępoleński

gmina Więcbork

6. Formy ochrony

Ewidencja zabytków - Strefa „B”
ochrony konserwatorskiej

7. Opracowanie karty (autor, data i podpis)
Leszek Skaza, 2.05.2014 r.

GEZ

KARTA ADRESOWA GMINNEJ EWIDENCJI ZABYTKÓW

3. Miejscowość
WIĘCBORK

wa
MIENICA

2. Czas powstania
ok. 1900 r.

8. Fotografia z opisem wskazującym orientację albo mapa z zaznaczonym stanowiskiem archeologicznym



Widok od wschodu

4. Adres
ul. Stary Rynek 2

5. Przynależność administracyjna

województwo kujawsko-pomorskie

powiat sępoleński



gmina Więcbork

6. Formy ochrony

Ewidencja zabytków - Strefa „B”
ochrony konserwatorskiej

7. Opracowanie karty (autor, data i podpis)
Leszek Skaza, 2.05.2014 r.

<p>GEZ</p>	<p>KARTA ADRESOWA GMINNEJ EWIDENCJI ZABYTKÓW</p>		<p>3. Miejscowość WIĘCBORK</p>
<p>1. Nazwa MIENICA</p>		<p>2. Czas powstania ok. 1910 r.</p>	
<p>8. Fotografia z opisem wskazującym orientację albo mapa z zaznaczonym stanowiskiem archeologicznym</p>  <p>Widok od wschodu</p>			<p>4. Adres ul. Stary Rynek 3</p>
			<p>5. Przynależność administracyjna</p> <p>województwo kujawsko-pomorskie</p> <p>powiat sępoleński</p> <p>gmina Więcbork</p>
			<p>6. Formy ochrony</p> <p>Ewidencja zabytków - Strefa „B” ochrony konserwatorskiej</p>
			<p>7. Opracowanie karty (autor, data i podpis) Leszek Skaza, 2.05.2014 r.</p>

GEZ	KARTA ADRESOWA ZABYTKU NIERUCHOMEGO		3. Miejscowość
1. Nazwa KAMIENICA		2. Czas powstania pocz. XX w.	WIĘCBORK
8. Fotografia z opisem wskazującym orientację			4. Adres 89-410 Więcbork ul. Strzelecka nr 2 nr dz. 130
 <p data-bbox="680 1385 1032 1414">Elewacja frontowa, północna.</p>			5. Przynależność administracyjna województwo kujawsko-pomorskie powiat sępoleński gmina Więcbork
			6. Formy ochrony
			7. Opracowanie karty adresowej (autor, data i podpis) Krystyna Parucka 30.06.2015 r 

GEZ

KARTA ADRESOWA ZABYTKU NIERUCHOMEGO

3. Miejscowość

1. Nazwa


DOM

2. Czas powstania

XIX/XX w.

WIĘCBORK

8. Fotografia z opisem wskazującym orientację



Elewacja frontowa, południowo - wschodnia.

4. Adres

89-410 Więcbork

ul. Wodna nr 3

nr dz. 22

5. Przynależność administracyjna

województwo kujawsko-pomorskie

powiat sępoleński

gmina Więcbork

6. Formy ochrony

7. Opracowanie karty adresowej
(autor, data i podpis)

Krystyna Parucka 30.06.2015 r

GEZ

KARTA ADRESOWA GMINNEJ EWIDENCJI ZABYTKÓW

3. Miejscowość
WIĘCBORK

1. Nazwa
DOM

2. Czas powstania
około 1900 r.

8. Fotografia z opisem wskazującym orientację albo mapa z zaznaczonym stanowiskiem archeologicznym



Widok od zachodu

4. Adres
ul. Wyzwolenia 1

5. Przynależność administracyjna

województwo kujawsko-pomorskie

powiat sępoleński

gmina Więcbork

6. Formy ochrony

Ewidencja zabytków – Strefa „B”
ochrony konserwatorskiej

7. Opracowanie karty (autor, data i podpis)
Leszek Skaza, 1.05.2013 r.

Leszek Skaza

GEZ	KARTA ADRESOWA ZABYTKU NIERUCHOMEGO		3. Miejscowość
1. Nazwa KAMIENICA		2. Czas powstania ok. 1900 r.	WIĘCBORK
8. Fotografia z opisem wskazującym orientację			4. Adres 89-410 Więcbork ul. Wyzwolenia nr 3 nr dz. 144
			5. Przynależność administracyjna województwo kujawsko-pomorskie powiat sępoleński gmina Więcbork
Elewacja frontowa, północno-wschodnia.			6. Formy ochrony 7. Opracowanie karty adresowej (autor, data i podpis) Krystyna Parucka 30.06.2015 r <i>Parucka</i>

GEZ	KARTA ADRESOWA ZABYTKU NIERUCHOMEGO		3. Miejscowość WIĘCBORK
1. Nazwa DOM	2. Czas powstania XIX/XX w.		4. Adres 89-410 Więcbork ul. Wyzwolenia nr 4 nr dz. 48
8. Fotografia z opisem wskazującym orientację 			5. Przynależność administracyjna województwo kujawsko-pomorskie powiat sępoleński gmina Więcbork
Elewacja frontowa, południowo - zachodnia.			6. Formy ochrony 7. Opracowanie karty adresowej (autor, data i podpis) Krystyna Parucka 30.06.2015 r <i>Krystyna Parucka</i>

GEZ

KARTA ADRESOWA GMINNEJ EWIDENCJI ZABYTKÓW

3. Miejscowość
WIĘCBORK

1. Nazwa
MIENICA

2. Czas powstania
około 1915 r.

8. Fotografia z opisem wskazującym orientację albo mapa z zaznaczonym stanowiskiem archeologicznym



Widok od północnego zachodu

4. Adres
ul. Wyzwolenia 5

5. Przynależność administracyjna

województwo kujawsko-pomorskie

powiat sępoleński

gmina Więcbork

6. Formy ochrony

Ewidencja zabytków – Strefa „B”
ochrony konserwatorskiej

7. Opracowanie karty (autor, data i podpis)
Leszek Skaza, 1.05.2013 r.

Leszek Skaza

GEZ

KARTA ADRESOWA GMINNEJ EWIDENCJI ZABYTKÓW

3. Miejscowość
WIĘC BORK

1. Nazwa
DOM

2. Czas powstania
około 1910 r.

8. Fotografia z opisem wskazującym orientację albo mapa z zaznaczonym stanowiskiem archeologicznym



Widok od południa

4. Adres
ul. Wyzwolenia 6

5. Przynależność administracyjna

województwo kujawsko-pomorskie

powiat sępoleński

gmina Więcbork

6. Formy ochrony

Ewidencja zabytków - Strefa „B”
ochrony konserwatorskiej

7. Opracowanie karty (autor, data i podpis)
Leszek Skaza, 1.05.2013 r.

Leszek Skaza

GEZ

KARTA ADRESOWA GMINNEJ EWIDENCJI ZABYTKÓW

3. Miejscowość
WIĘCBORK

1. Nazwa
DOM

2. Czas powstania
około 1910 r.

8. Fotografia z opisem wskazującym orientację albo mapa z zaznaczonym stanowiskiem archeologicznym



Widok od północnego zachodu

4. Adres
ul. Wyzwolenia 7

5. Przynależność administracyjna

województwo kujawsko-pomorskie

powiat sępoleński

gmina Więcbork

6. Formy ochrony

Ewidencja zabytków – Strefa „B”
ochrony konserwatorskiej

7. Opracowanie karty (autor, data i podpis)
Leszek Skaza, 1.05.2013 r.

Leszek Skaza

GEZ

KARTA ADRESOWA GMINNEJ EWIDENCJI ZABYTKÓW

3. Miejscowość
WIĘC BORK

1. Nazwa
DOM

2. Czas powstania
około 1910 r.

8. Fotografia z opisem wskazującym orientację albo mapa z zaznaczonym stanowiskiem archeologicznym



Widok od zachodu

4. Adres
ul. Wyzwolenia 13

5. Przynależność administracyjna

województwo kujawsko-pomorskie

powiat sępoleński


gmina Więcbork



6. Formy ochrony

Ewidencja zabytków - Strefa „B”
ochrony konserwatorskiej

7. Opracowanie karty (autor, data i podpis)
Leszek Skaza, 1.05.2013 r.

Leszek Skaza

GEZ	KARTA ADRESOWA GMINNEJ EWIDENCJI ZABYTKÓW		3. Miejscowość WIĘCBORK
1. Nazwa DOM	2. Czas powstania około poł. XIX w.		
8. Fotografia z opisem wskazującym orientację albo mapa z zaznaczonym stanowiskiem archeologicznym		4. Adres ul. Wyzwolenia 14	5. Przynależność administracyjna województwo kujawsko-pomorskie powiat sępoleński gmina Więcbork
 <p data-bbox="107 1198 383 1235">Widok od południa</p>		6. Formy ochrony Ewidencja zabytków – Strefa „B” ochrony konserwatorskiej	7. Opracowanie karty (autor, data i podpis) Leszek Skaza, 1.05.2013 r. <i>Leszek Skaza</i>

GEZ	KARTA ADRESOWA ZABYTKU NIERUCHOMEGO		3. Miejscowość WIĘCBORK
1. Nazwa DOM	2. Czas powstania XIX/XX w.	4. Adres 89-410 Więcbork ul. Wyzwolenia nr 15 nr dz. 372/1, 372/2	
8. Fotografia z opisem wskazującym orientację 			5. Przynależność administracyjna województwo kujawsko-pomorskie powiat sępoleński gmina Więcbork
6. Formy ochrony			7. Opracowanie karty adresowej (autor, data i podpis) Krystyna Parucka 30.06.2015 r 
Elewacja frontowa, północno - wschodnia.			

GEZ

KARTA ADRESOWA GMINNEJ EWIDENCJI ZABYTKÓW

3. Miejscowość
WIĘC BORK

1. Adres
ul. Złotowska, ob. dom mieszkalny

2. Czas powstania
k. XIX w.

8. Fotografia z opisem wskazującym orientację albo mapa z zaznaczonym stanowiskiem archeologicznym



Widok od wschodu

4. Adres
ul. Złotowska (d. J. Marchlewskiego) 1

5. Przynależność administracyjna

województwo kujawsko-pomorskie

powiat sępoleński

gmina Więcbork


6. Formy ochrony



Ewidencja zabytków - Strefa „B”
ochrony konserwatorskiej

7. Opracowanie karty (autor, data i podpis)
Leszek Skaza, 6.05.2014 r.


GEZ	KARTA ADRESOWA ZABYTKU NIERUCHOMEGO		3. Miejscowość WIĘCBORK
1. Nazwa DOM		2. Czas powstania pocz. XX w.	4. Adres 89-410 Więcbork ul. Złotowska nr 6 nr dz. 372
8. Fotografia z opisem wskazującym orientację 			5. Przynależność administracyjna województwo kujawsko-pomorskie powiat sępoleński gmina Więcbork
			6. Formy ochrony
			7. Opracowanie karty adresowej (autor, data i podpis) Krystyna Parucka 30.06.2015 r <i>Parucka</i>


Elewacja frontowa, południowo - wschodnia.


GEZ	KARTA ADRESOWA GMINNEJ EWIDENCJI ZABYTKÓW		3. Miejscowość WIĘCBORK
1. Nazwa KAMIENICA	2. Czas powstania około 1910 r.		
8. Fotografia z opisem wskazującym orientację albo mapa z zaznaczonym stanowiskiem archeologicznym		4. Adres ul. Złotowska (d. J. Marchlewskiego) 12	5. Przynależność administracyjna województwo kujawsko-pomorskie powiat sępoleński gmina Więcbork
		6. Formy ochrony Ewidencja zabytków - Strefa „B” ochrony konserwatorskiej	7. Opracowanie karty (autor, data i podpis) Leszek Skaza, 6.05.2014 r.
Widok od południa			


GEZ	KARTA ADRESOWA ZABYTKU NIERUCHOMEGO		3. Miejscowość WIĘCBORK
1. Nazwa DOM		2. Czas powstania XIX/XX w.	4. Adres 89-410 Więcbork ul. Złotowska nr 17 nr dz. 17
8. Fotografia z opisem wskazującym orientację 			5. Przynależność administracyjna województwo kujawsko-pomorskie powiat sępoleński gmina Więcbork
			6. Formy ochrony 7. Opracowanie karty adresowej (autor, data i podpis) Krystyna Parucka 30.06.2015 r 


Elewacja frontowa, północno-zachodnia.


GEZ	KARTA ADRESOWA GMINNEJ EWIDENCJI ZABYTKÓW		3. Miejscowość WIĘCBORK
1. Nazwa KAMIENICA	2. Czas powstania około 1915 r.		
8. Fotografia z opisem wskazującym orientację albo mapa z zaznaczonym stanowiskiem archeologicznym			4. Adres ul. Złotowska (d. J. Marchlewskiego) 19
			5. Przynależność administracyjna województwo kujawsko-pomorskie powiat sępoleński gmina Więcbork
			6. Formy ochrony Ewidencja zabytków - Strefa „B” ochrony konserwatorskiej
			7. Opracowanie karty (autor, data i podpis) Leszek Skaza, 7.05.2014 r.
Widok od wschodu			


GEZ	KARTA ADRESOWA GMINNEJ EWIDENCJI ZABYTKÓW		3. Miejscowość WIĘCBORK
1. Nazwa DOM	2. Czas powstania około 1910 r.		
8. Fotografia z opisem wskazującym orientację albo mapa z zaznaczonym stanowiskiem archeologicznym			4. Adres ul. Złotowska (d. J. Marchlewskiego) 25
			5. Przynależność administracyjna województwo kujawsko-pomorskie powiat sępoleński gmina Więcbork
			6. Formy ochrony Ewidencja zabytków - Strefa „B” ochrony konserwatorskiej
Widok od północnego wschodu			7. Opracowanie karty (autor, data i podpis) Leszek Skaza, 7.05.2014 r.

GEZ	KARTA ADRESOWA GMINNEJ EWIDENCJI ZABYTKÓW		3. Miejscowość WIĘCBORK
1. Nazwa DOM	2. Czas powstania około 1910 r.		
8. Fotografia z opisem wskazującym orientację albo mapa z zaznaczonym stanowiskiem archeologicznym			4. Adres ul. Żłotowska (d. J. Marchlewskiego) 27
			5. Przynależność administracyjna województwo kujawsko-pomorskie powiat sępoleński gmina Więcbork
Widok od północy			6. Formy ochrony Ewidencja zabytków - Strefa „B” ochrony konserwatorskiej
			7. Opracowanie karty (autor, data i podpis) Leszek Skaza, 7.05.2014 r.

GEZ	KARTA ADRESOWA GMINNEJ EWIDENCJI ZABYTKÓW		3. Miejscowość WIĘCBORK
1. Nazwa KAMIENICA	2. Czas powstania około 1900 r.		
8. Fotografia z opisem wskazującym orientację albo mapa z zaznaczonym stanowiskiem archeologicznym			4. Adres ul. Żłotowska (d. J. Marchlewskiego) 28
			5. Przynależność administracyjna województwo kujawsko-pomorskie powiat sępoleński gmina Więcbork
Widok od zachodu			6. Formy ochrony Ewidencja zabytków - Strefa „B” ochrony konserwatorskiej
			7. Opracowanie karty (autor, data i podpis) Leszek Skaza, 6.05.2014 r.

GEZ	KARTA ADRESOWA ZABYTKU NIERUCHOMEGO		3. Miejscowość WIĘCBORK
1. Nazwa DOM		2. Czas powstania pocz. XX w.	4. Adres 89-410 Więcbork ul. Złotowska nr 31 nr dz. 2/5
8. Fotografia z opisem wskazującym orientację 			5. Przynależność administracyjna województwo kujawsko-pomorskie powiat sępoleński gmina Więcbork
Elewacja frontowa, północno-zachodnia.			6. Formy ochrony 7. Opracowanie karty adresowej (autor, data i podpis) Krystyna Parucka 30.06.2015 r 

GEZ	KARTA ADRESOWA GMINNEJ EWIDENCJI ZABYTKÓW		3. Miejscowość WIĘCBORK
1. Nazwa DOM	2. Czas powstania około 1900 r.		
8. Fotografia z opisem wskazującym orientację albo mapa z zaznaczonym stanowiskiem archeologicznym			4. Adres ul. Złotowska (d. J. Marchlewskiego) 32
			5. Przynależność administracyjna województwo kujawsko-pomorskie powiat sępoleński gmina Więcbork
Widok od zachodu			6. Formy ochrony Ewidencja zabytków - Strefa „B” ochrony konserwatorskiej
			7. Opracowanie karty (autor, data i podpis) Leszek Skaza, 6.05.2014 r.

GEZ	KARTA ADRESOWA GMINNEJ EWIDENCJI ZABYTKÓW		3. Miejscowość WIĘCBORK
1. Nazwa DOM	2. Czas powstania około 1900 r.		
8. Fotografia z opisem wskazującym orientację albo mapa z zaznaczonym stanowiskiem archeologicznym			4. Adres ul. Złotowska (d. J. Marchlewskiego) 54
			5. Przynależność administracyjna województwo kujawsko-pomorskie powiat sępoleński gmina Więcbork
			6. Formy ochrony Ewidencja zabytków - Strefa „B” ochrony konserwatorskiej
			7. Opracowanie karty (autor, data i podpis) Leszek Skaza, 3.05.2014 r.
Widok od zachodu			

GEZ	KARTA ADRESOWA GMINNEJ EWIDENCJI ZABYTKÓW		3. Miejscowość WIĘCBORK		
1. Nazwa KAMIENICA	2. Czas powstania około 1900 r.				
<p data-bbox="78 355 1099 384">8. Fotografia z opisem wskazującym orientację albo mapa z zaznaczonym stanowiskiem archeologicznym</p>  <p data-bbox="103 1453 376 1485">Widok od zachodu</p>			4. Adres ul. Złotowska (d. J. Marchlewskiego) 34		
			5. Przynależność administracyjna województwo kujawsko-pomorskie powiat sępoleński gmina Więcbork		
			6. Formy ochrony Ewidencja zabytków - Strefa „B” ochrony konserwatorskiej		
			7. Opracowanie karty (autor, data i podpis) Leszek Skaza, 6.05.2014 r.		

GEZ	KARTA ADRESOWA ZABYTKU NIERUCHOMEGO		3. Miejscowość
1. Nazwa KAMIENICA		2. Czas powstania pocz. XX w.	WIĘCBORK
8. Fotografia z opisem wskazującym orientację			4. Adres 89-410 Więcbork ul. Złotowska nr 46 nr dz. 282
			5. Przynależność administracyjna województwo kujawsko-pomorskie powiat sępoleński gmina Więcbork
<p data-bbox="685 1377 1211 1406">Elewacja frontowa, południowo - wschodnia.</p>			6. Formy ochrony 7. Opracowanie karty adresowej (autor, data i podpis) Krystyna Parucka 30.06.2015 r 

GEZ	KARTA ADRESOWA GMINNEJ EWIDENCJI ZABYTKÓW		3. Miejscowość WIĘCBORK
1. Nazwa DOM	2. Czas powstania około 1900 r.		
8. Fotografia z opisem wskazującym orientację albo mapa z zaznaczonym stanowiskiem archeologicznym			4. Adres ul. Złotowska (d. J. Marchlewskiego) 52
			5. Przynależność administracyjna województwo kujawsko-pomorskie powiat sępoleński gmina Więcbork
Widok od południowego zachodu			6. Formy ochrony Ewidencja zabytków - Strefa „B” ochrony konserwatorskiej
7. Opracowanie karty (autor, data i podpis) Leszek Skaza, 5.05.2014 r.			

GEZ

KARTA ADRESOWA GMINNEJ EWIDENCJI ZABYTKÓW

3. Miejscowość
WIĘCBORK

wa
DM

2. Czas powstania
około 1900 r.

8. Fotografia z opisem wskazującym orientację albo mapa z zaznaczonym stanowiskiem archeologicznym



Widok od południowego zachodu

4. Adres
ul. Złotowska (d. J. Marchlewskiego) 56

5. Przynależność administracyjna

województwo kujawsko-pomorskie

powiat sępoleński

gmina Więcbork

6. Formy ochrony

Ewidencja zabytków - Strefa „B”
ochrony konserwatorskiej

7. Opracowanie karty (autor, data i podpis)
Leszek Skaza, 3.05.2014 r.

GEZ	KARTA ADRESOWA ZABYTKU NIERUCHOMEGO		3. Miejscowość
1. Nazwa KAMIENICA		2. Czas powstania pocz. XX w.	WIĘCBORK
8. Fotografia z opisem wskazującym orientację			4. Adres 89-410 Więcbork ul. Złotowska nr 58 nr dz. 275/1
			5. Przynależność administracyjna województwo kujawsko-pomorskie powiat sępoleński gmina Więcbork
<p data-bbox="674 1369 1205 1406">Elewacja frontowa, południowo - wschodnia.</p>			6. Formy ochrony 7. Opracowanie karty adresowej (autor, data i podpis) Krystyna Parucka 30.06.2015 r 

GEZ	KARTA ADRESOWA ZABYTKU NIERUCHOMEGO		3. Miejscowość
1. Nazwa KAMIENICA		2. Czas powstania ok. 1900 r.	WIĘCBORK
8. Fotografia z opisem wskazującym orientację			4. Adres 89-410 Więcbork ul. Złotowska nr 60 nr dz. 274
			5. Przynależność administracyjna województwo kujawsko-pomorskie powiat sępoleński gmina Więcbork
<p data-bbox="674 1369 1200 1406">Elewacja frontowa, południowo - wschodnia.</p>			6. Formy ochrony 7. Opracowanie karty adresowej (autor, data i podpis) Krystyna Parucka 30.06.2015 r 