

Poświadczam zgodność niniejszej kopii z treścią materiału państwowego zasobu geodezyjnego i kartograficznego

Organ prowadzący państwowy zasób geodezyjny i kartograficzny	STAROSTA SĘPOLEŃSKI
Nazwa materiału zasobu	MAPA ZASADNICZA
Identyfikator ewidencyjny materiału zasobu	P.0413.04-28/16/2
Data wykonania kopii	2018-11-23
Imię, nazwisko i podpis osoby reprezentującej organ	Barbara Solarek

MAPA ZASADNICZA

SKALA 1:1000

obr. Więcbork 2 0002: dz. 22, 24/2
Sekcje mapy: 344.314.091; 344.314.043

województwo kujawsko-pomorskie
Powiat sępoleński
Jednostka ewidencyjna: 041304_4, Więcbork - M
Obręb: 0002
Działka: 22, 24/2

Zwolnione z odpłatności opłaty skarbowej art. 3 ustawy o opłacie skarbowej z dnia 16 listopada 2006 r. (Dz. U. z 2006 nr 235 poz. 1625)

PLAN LOKALIZACJI INWESTYCJI

Nazwa zadania: Budowa placu zabaw przy ul. Al. 600 lecia w Więcborku

Inwestor: Gmina Więcbork ul. Mickiewicza 22, 89 - 410 Więcbork

Lokalizacja: dz. nr ew. 24/3 obręb Nr 0002 Więcbork, gm. Więcbork



OZNACZENIA:

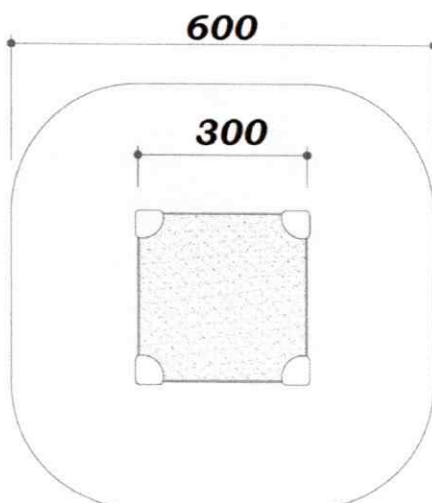
- Proj. nawierzchnia gumowa w obramowaniu z obrzeży betonowych
- Proj. nawierzchnia piaskowa w obramowaniu z obrzeży betonowych
- 1 - Proj. zestaw zabawowy - 1 kpl.
- 2 - Proj. tablica informacyjna - 1 szt.
- 3 - Proj. huśtawka wahadłowa - 1 szt.
- 4 - Proj. ławki parkowe - 2 szt.
- 5 - Proj. kosz na odpady - 1 szt.
- 6 - Proj. piaskownica - 1 szt.
- 7 - Proj. bujaki - 4 szt.

Nazwa zadania: Budowa placu zabaw przy ul. Al. 600 lecia w Więcborku		
Inwestor: Gmina Więcbork, ul. Mickiewicza 22, 89-410 Więcbork		
Objekt: Plan lokalizacji inwestycji		
Adres: dz. nr ew. 24/3 obręb Nr 0002 Więcbork		
Skala: 1:1000	Branża: Mała architektura	Rys. nr 1
Opracował i data: mgr inż. Michał Bąk 21.06.2018		Projektant i data: Krystyna Ruźniak PROJEKTANT Krystyna Ruźniak Up. Bud. 02/2 7342/165/93 WBPP-NR. 1210/25/82 69-400 SĘPOLNO, ul. Odrodzenia 9

PRZYKŁADOWA PIASKOWNICA



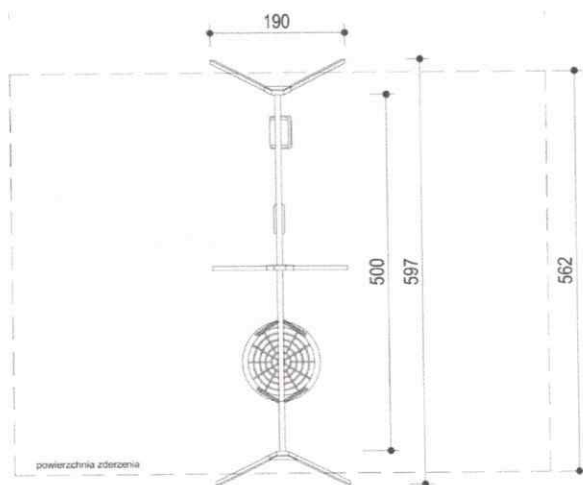
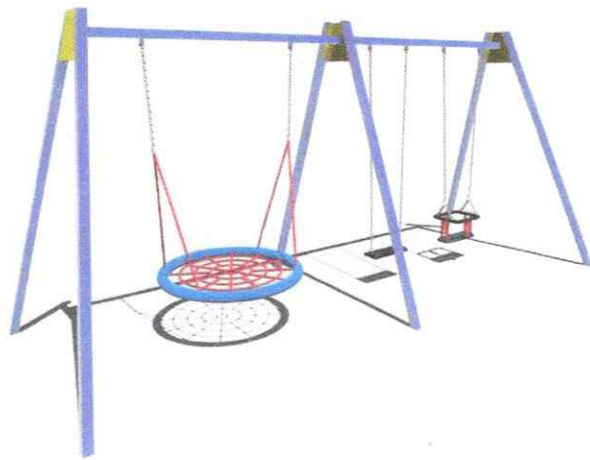
32!




Strefa bezpieczeństwa

Nazwa zadania: Budowa placu zabaw przy ul. Al. 600-lecia w Więcborku		
Inwestor: Gmina Więcbork, ul. Mickiewicza 22, 89-410 Więcbork		
Obiekt: Przykładowa piaskownica		
Adres: dz. nr ew. 24/2 ,obręb Nr 0002 Więcbork		
-	Branża: Mała architektura	Rys. nr 2
Opracował i data: mgr inż. Michał Bąk 21.06.2018 		Projektant i data: Krystyna Ruźniak 21.06.2018 PROJEKTANT Krystyna Ruźniak Up. Bud. GP-KV 142/165/93 WBPP-NR-720/25/82 09-400 SEPOLNO, ul. Podroczna 9

PRZYKŁADOWA HUŚTAWKA WAHADŁOWA



Strefa bezpieczeństwa

Nazwa zadania: Budowa placu zabaw przy ul. Al. 600-lecia w Więcborku		
Inwestor: Gmina Więcbork, ul. Mickiewicza 22, 89-410 Więcbork		
Obiekt: Przykładowa huśtawka wahadłowa		
Adres: dz. nr ew. 24/2, obręb Nr 0002 Więcbork		
-	Branża: Mała architektura	Rys. nr 3
Opracował i data: mgr inż. Michał Bąk 21.06.2019		Projektant i data: Krystyna Ruźniak 21.06.2019
		PROJEKTANT Krystyna Ruźniak Up. Bud. GP-KZ 7342/165/03 WBPP-NR-721025/82 69-400 SEPOLNO ul. Odrodzenia 9

PRZYKŁADOWA MAŁA ARCHITEKTURA





KOSZ Z ZADASZENIEM



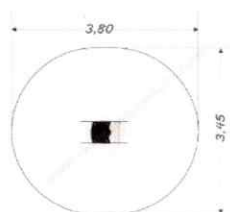
ŁAWKA Z OPARCIEM





TABLICA INFORMACYJNA

Nazwa zadania: Budowa placu zabaw przy ul. Al. 600-lecia w Więcborku		
Inwestor: Gmina Więcbork, ul. Mickiewicza 22, 89-410 Więcbork		
Obiekt: Przykładowa ławka, tablica i kosz		
Adres: dz. nr ew. 24/2 ,obręb Nr 0002 Więcbork		
-	Branża: Mała architektura	Rys. nr 4
Opracował i data: mgr inż. Michał Bąk 21.06.2019 		Projektant i data: Krystyna Ruźniak 21.06.2019 PROJEKTANT  Krystyna Ruźniak Up. Bud. GP-V-7342/165/93 WBPP-NR-V-210/25/02 CE-400 SEPOLNO ul. Odrodzenia 1

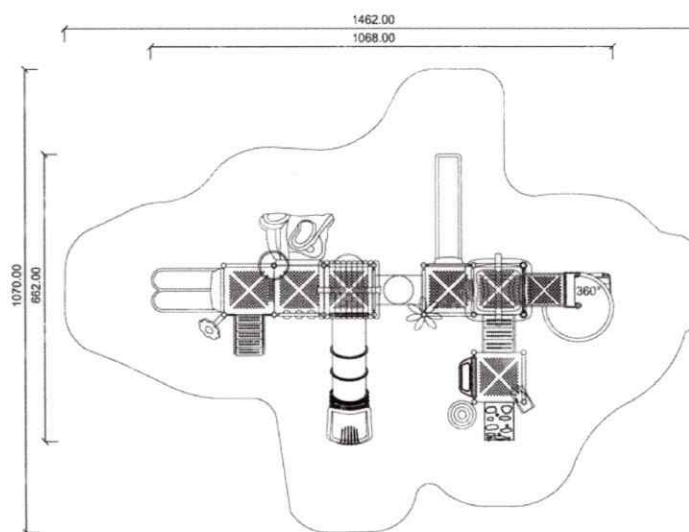
PRZYKŁADOWE BUJAKI NA SPRĘŻYNIE





Strefa bezpieczeństwa

Nazwa zadania: Budowa placu zabaw przy ul. Al. 600-lecia w Więcborku		
Inwestor: Gmina Więcbork, ul. Mickiewicza 22, 89-410 Więcbork		
Obiekt: Przykładowe bujaki na sprężynie		
Adres: dz. nr ew. 24/2 ,obręb Nr 0002 Więcbork		
-	Branża: Mała Architektura	Rys. nr 5
Opracował i data: mgr inż. Michał Bąk 21.06.2018 		Projektant i data: Krystyna Ruźniak 21.06.2018 PROJEKTANT  Krystyna Ruźniak Up. Bud. GP-K.37.642/165/93 WBPP-NR-7210/25/82 CE-400 55 96 100 100 100 100 100 100

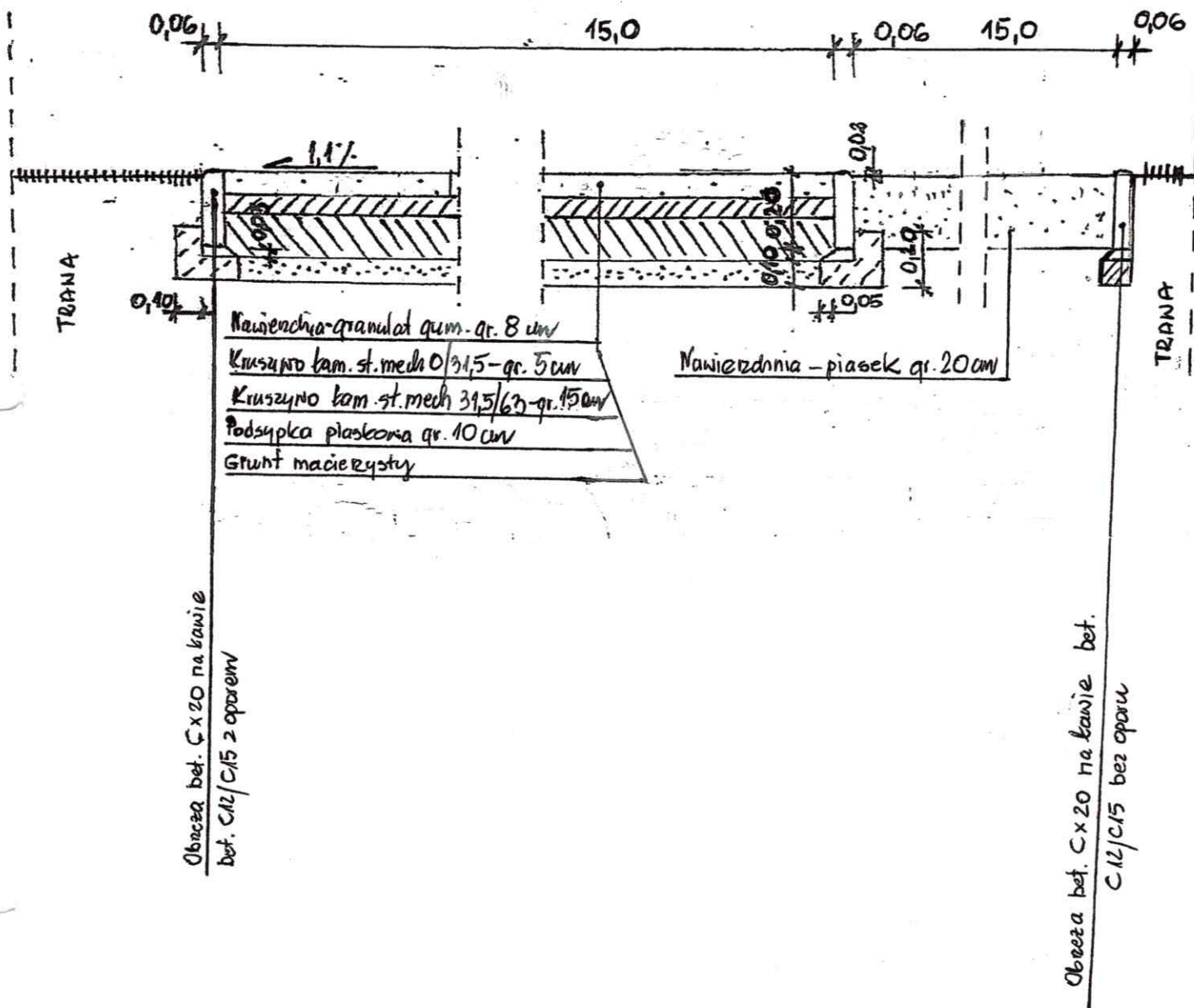
PRZYKŁADOWY ZESTAW ZBAWOWY





Strefa bezpieczeństwa

Nazwa zadania: Budowa placu zabaw przy ul. Al. 600-lecia w Więcborku		
Inwestor: Gmina Więcbork, ul. Mickiewicza 22, 89-410 Więcbork		
Obiekt: Przykładowy zestaw zabawowy		
Adres: dz. nr ew. 24/2, obręb Nr 0002 Więcbork		
-	Branża: Mała architektura	Rys. nr 6
Opracował i data: mgr inż. Michał Bąk 21.06.2018		Projektant i data: Krystyna Ruźniak 21.06.2018
		 Krystyna Ruźniak Up. Bud. G. K. 342/165/93 WBPP-NR 25/82 09-400 SEPOLNO w Orodzenia 9

PRZEMÓJ KONSTRUKCYJNY



Nazwa zadania: Budowa placu zabaw przy ul. Al. 600 lecia w Więcborku		
Inwestor: Gmina Więcbork, ul. Mickiewicza 22, 89-410 Więcbork		
Obiekt: Przekrój konstrukcyjny - nawierzchnie bezpieczne		
Adres: dz. nr ew. 24/3 obręb Nr 0002 Więcbork		
Skala: 1:20	Branża: Mała architektura	Rys. nr 7
Opracował i data: mgr inż. Michał Bąk 21.06.2018		Projektant i data: Krystyna Ruźniak 21.06.2018
		 Krystyna Ruźniak Up. Bud. GP-KZ 7342/165/03 Wzrost: 170 cm, Waga: 65 kg, Data: 2018/05/22

OŚWIADCZENIA I UPRAWNIENIA

Więcbork, dnia 21.06. 2019r.

OŚWIADCZENIE

Zgodnie z art. 20 ust. 4 Ustawy z dnia 7 lipca 1994r. - Prawo budowlane (j. t. dz. U. z 2018r., poz. 1202 ze zm.) oświadczam, że projekt budowlany, dotyczący inwestycji:

„Budowa placu zabaw przy ul. Al. 600 lecia w Więcborku - lokalizacja dz. nr ew. 24/2, obręb nr 0002, Więcbork”

Opracowany na rzecz Inwestora:

Gmina Więcbork ul. Mickiewicza 22, 89 - 410 Więcbork

Został opracowany zgodnie z obowiązującymi przepisami oraz zasadami wiedzy technicznej

PROJEKTANT
Krysina Ruźniak
Up. Bud. CP-KZ 7342/165/93
WBPP-CP-7210/25/82
69-400 SĘPOLNO, ul. Odredzenia 9

Nr .WBPP-NB-2210/25/82.

DECYZJA

O STWIERDZENIU PRZYGOTOWANIA ZAWODOWEGO
do pełnienia samodzielnych funkcji technicznych w budownictwie

Na podstawie § 2 ust. 2 pkt. 2, § 5 ust. 2, § 6 ust. 3, § 7 i § 13 ust. 1 pkt. 2 lit.
rozporządzenia Ministra Gospodarki Terenowej i Ochrony Środowiska, z dnia 20 lutego 1975 r.
w sprawie samodzielnych funkcji technicznych w budownictwie (Dz. U. Nr 8; poz. 46 stwierdza
się, że:

Obywatel(ka) KRYSZYNA MARIA... R.U.Z.N.I.A.K.

..... technik budowlany w zakresie specj. budownictwo ogólne
(tytuł naukowy - zawodowy)

urodzony(a) dnia 28 maja 1948 r. w Młynkach

posiada przygotowanie zawodowe upoważniające do wykonywania samodzielnej funkcji

..... projektanta, kierownika budowy i robót

w specjalności konstrukcyjno-budowlanej

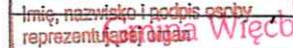
w zakresie ogólnobudowlanym

Obywatel(ka) Krystyna Maria Ruźniak jest upoważniony(a) do:

- 1/ sporządzania projektów w zakresie rozwiązań konstrukcyjno-budowlanych
budynków i innych budowli - o powszechnie znanych rozwiązaniach konstrukcyj-
nych i schematach technicznych, z wyłączeniem linii, węzłów i stacji kolej-
owych, dróg oraz lotniskowych dróg startowych i manipulacyjnych, mostów,
budowli hydrotechnicznych i melioracji wodnych,
- 2/ sporządzania w budownictwie osób fizycznych projektów w zakresie rozwiązań
architektonicznych :
 - a/ budynków inwentarskich i gospodarczych, adaptacji projektów typowych
i powtarzalnych innych budynków oraz sporządzania planów zagospodarowa-
nia działki związanych z realizacją tych budynków,
 - b/ budowli nie będących budynkami,
- 3/ kierowania, nadzorowania i kontrolowania budowy i robót, kierowania i kon-
trolowania wytwarzania konstrukcyjnych elementów budowlanych oraz oceniania
i badania stanu technicznego w zakresie wszelkich budynków i innych budowli
o powszechnie znanych rozwiązaniach konstrukcyjnych, z wyłączeniem linii
i stacji kolejowych, dróg oraz lotniskowych dróg startowych i manipulacyjnych,
mostów, budowli hydrotechnicznych i melioracji wodnych.

UZGODNIENIA

Poświadczam się zgodność niniejszej kopii z treścią materiału państwowego zasobu geodezyjnego i kartograficznego

Organ prowadzący państwowy zasób geodezyjny i kartograficzny	STAROSTA SĘPOLEŃSKI
Nazwa materiału zasobu	MAPA ZASADNICZA
Identyfikator ewidencyjny materiału zasobu	P.0413.01-281642
Data wykonania kopii	2018-11-23
Imię, nazwisko i podpis osoby reprezentującej organ	

MAPA ZASADNICZA

SKALA 1:1000

obr. Więcbork 2 0002: dz. 22, 24/2
Sekcje mapy: 344.314.091; 344.314.043

województwo kujawsko-pomorskie

Powiat: sępoleński

Jednostka ewidencyjna: 041304_4, Więcbork - M

Obręb: 0002

Działka: 22, 24/2

NIECIEPŁE, dnia 19.06.2019

UZGODNIŁO PLAN LOKALIZACJI

BUDOWY PLACU ZABAW NA

dz. nr 24/2 obr. 2 Więcbork

BEZ UWAG. KAN. MEO. ZAKŁADOWYCH

PODTEJŚCIE DLA KONTROLI

NATURALNEJ OBRONNOŚCI

Z up. BURMISTRZA

mgr inż. Michał Bąk

Kierownik Referatu ds. Inwestycji i Planowania

Przestrzennego i Gospodarki Nieruchomościami

PLAN LOKALIZACJI INWESTYCJI

Nazwa zadania: Budowa placu zabaw przy ul. Al. 600 lecia w Więcborku

Inwestor: Gmina Więcbork ul. Mickiewicza 22, 89 - 410 Więcbork

Lokalizacja: dz. nr ew. 24/3 obręb Nr 0002 Więcbork, gm. Więcbork



OZNACZENIA:

- Proj. nawierzchnia gumowa w obramowaniu z obrzeży betonowych
- Proj. nawierzchnia piaskowa w obramowaniu z obrzeży betonowych
- 1 - Proj. zestaw zabawowy - 1 kpl.
- 2 - Proj. tablica informacyjna - 1 szt.
- 3 - Proj. huśtawka wahadłowa - 1 szt.
- 4 - Proj. ławki parkowe - 2 szt.
- 5 - Proj. kosz na odpady - 1 szt.
- 6 - Proj. piaskownica - 1 szt.
- 7 - Proj. bujaki - 4 szt.

Nazwa zadania: Budowa placu zabaw przy ul. Al. 600 lecia w Więcborku		
Inwestor: Gmina Więcbork, ul. Mickiewicza 22, 89-410 Więcbork		
Objekt: Plan lokalizacji inwestycji		
Adres: dz. nr ew. 24/3 obręb Nr 0002 Więcbork		
Skala: 1:1000	Branża: Mała architektura	Rys. nr 1
Opracował i data: mgr inż. Michał Bąk		Projektant i data: Krystyna Ruźniak

WOJEWÓDZKI URZĄD
OCHRONY ZABYTKÓW W TORUNIU
DELEGATURA W BYDGOSZCZY
85-102 BYDGOSZCZ, ul. Jezuicka 2
tel./fax 52 322 49 98, 52 322 44 17
KOD 958 16-21-709, REGON 1405740463

Bydgoszcz 01 lipca 2019 r.

WUOZ.DB.WZN.5152.2.6.2019.ACHB.

Urząd Miejski w Więcborku
Sekretariat
05. LIP. 2019
Nr rej. 53852
Ilość zał. 1
Podpis

Urząd Miejski w Więcborku
ul. Mickiewicza 22
89-410 Więcbork

W nawiązaniu do pisma z dnia 17.06.2019 r. w sprawie uzgodnienia projektu zagospodarowania terenu dla inwestycji polegającej na budowie placu zabaw przy Al.600 lecia w Więcborku na działce nr 24/2, obr.0002 Więcbork, Wojewódzki Urząd Ochrony Zabytków w Toruniu Delegatura w Bydgoszczy z konserwatorskiego punktu widzenia **opiniuje pozytywnie** przedmiotową inwestycję.

opinia konserwatorska nr 785 /2019 z dnia 01.07.2019 r.

Działka nr 24/2 w Więcborku, na której planowana jest przedmiotowa inwestycja zlokalizowana jest w strefie „B” ochrony konserwatorskiej..

Jednocześnie informujemy, że pozytywna opinia konserwatorska nie zwalnia inwestora od uzyskania odpowiedniego zezwolenia, od właściwego organu administracji architektoniczno - budowlanej, wymaganego przepisami prawa.

Podstawa prawna: Ustawa o ochronie zabytków i opiece nad zabytkami z dnia 23 lipca 2003r. (Dz. U. z 2018, poz.2067 z późn. zm .)

Kierownik Delegatury
mgr Elżbieta Dygaszewicz

Poświadczam się zgodność niniejszej kopii z treścią materiału państwowego zasobu geodezyjnego i kartograficznego

Organ prowadzący państwowy zasób geodezyjny i kartograficzny	STAROSTA SĘPOLEŃSKI
Nazwa materiału zasobu	MAPA ZASADNICZA
Identyfikator ewidencyjny materiału zasobu	P.0413.04-281612
Data wykonania kopii	2018-11-23
Imię, nazwisko i podpis osoby reprezentującej organ	[Signature]

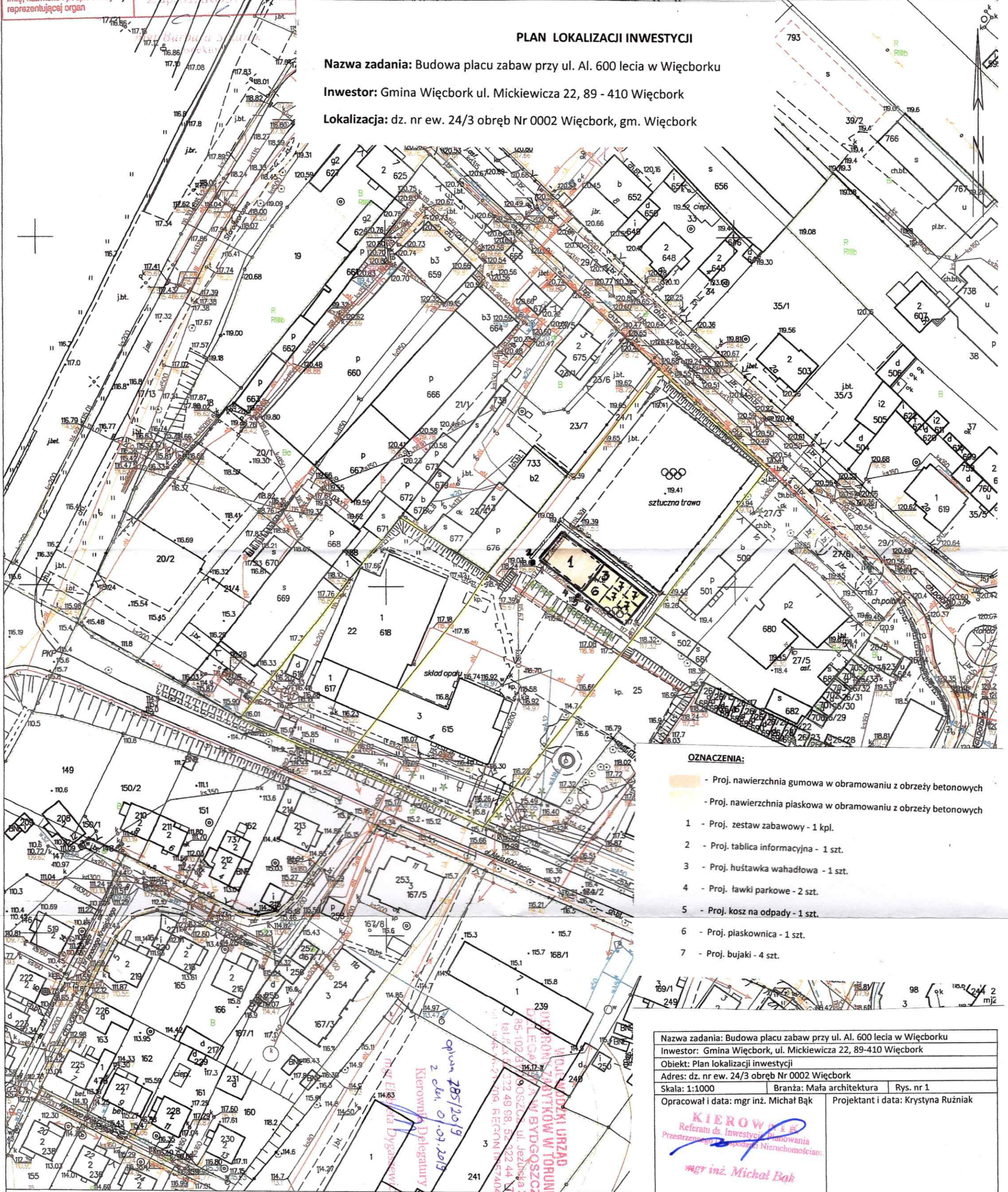
województwo kujawsko-pomorskie
Powiat: sępoleński
Jednostka ewidencyjna: 041304_4, Więcbork - M
Obręb: 0002
Działka: 22, 24/2

MAPA ZASADNICZA
SKALA 1:1000
obr. Więcbork 2 0002: dz. 22, 24/2
Sekcje mapy: 344.314.091; 344.314.043

Zwornione z księgi opisy skarbowej art. 3 ustawy o opłacie skarbowej z dnia 16 listopada 2006 r. (Dz. U. z 2006 r. nr 235, poz. 1655)

PLAN LOKALIZACJI INWESTYCJI

Nazwa zadania: Budowa placu zabaw przy ul. Al. 600 lecia w Więcborku
Inwestor: Gmina Więcbork ul. Mickiewicza 22, 89 - 410 Więcbork
Lokalizacja: dz. nr ew. 24/3 obręb Nr 0002 Więcbork, gm. Więcbork



OZNACZENIA:

- Proj. nawierzchnia gumowa w obramowaniu z obrzeży betonowych
- Proj. nawierzchnia piaskowa w obramowaniu z obrzeży betonowych
- 1 - Proj. zestaw zabawowy - 1 kpl.
- 2 - Proj. tablica informacyjna - 1 szt.
- 3 - Proj. huśtawka wahadłowa - 1 szt.
- 4 - Proj. ławki parkowe - 2 szt.
- 5 - Proj. kosz na odpady - 1 szt.
- 6 - Proj. piaskownica - 1 szt.
- 7 - Proj. bujaki - 4 szt.

Nazwa zadania: Budowa placu zabaw przy ul. Al. 600 lecia w Więcborku		
Inwestor: Gmina Więcbork, ul. Mickiewicza 22, 89-410 Więcbork		
Objekt: Plan lokalizacji inwestycji		
Adres: dz. nr ew. 24/3 obręb Nr 0002 Więcbork		
Skala: 1:1000	Branża: Mała architektura	Rys. nr 1
Opracował i data: mgr inż. Michał Bąk		Projektant i data: Krystyna Ruźniak

KIEROWCA
Referatu ds. Inwestycji i Planowania Przestrzennego
Przedsiębiorstwa Nieruchomości
mgr inż. Michał Bąk