

**UCHWAŁA NR XLVI/337/22
RADY MIEJSKIEJ W WIĘCBORKU**

z dnia 26 maja 2022 r.

w sprawie zatwierdzenia Planu Odnowy Miejscowości Śmiłowo

Na podstawie art. 18 ust.2 pkt 6 ustawy z dnia 8 marca 1990r. o samorządzie gminnym (Dz. U. z 2022r. poz. 559,583.)

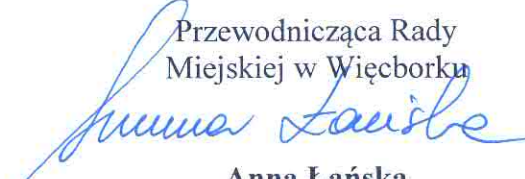
**Rada Miejska
uchwala, co następuje**

§ 1. Zatwierdza się Plan Odnowy Miejscowości Śmiłowo stanowiący załącznik do niniejszej uchwały.

§ 2. Wykonanie uchwały powierza się Burmistrzowi Więcborka.

§ 3. Uchwała wchodzi w życie z dniem podjęcia.



Przewodnicząca Rady
Miejskiej w Więcborku

Anna Łańska

Załącznik do uchwały Nr XLVI/337/22
Rady Miejskiej w Więcborku
z dnia 26 maja 2022 r.

Plan Odnowy Miejscowości Śmiłowo

SPIS TREŚCI

WSTĘP.....	4
WPROWADZENIE	6
DIAGNOZA STANU ISTNIEJĄCEGO	8
ANALIZA ZASOBÓW MIEJSCOWOŚCI ŚMIŁOWO	14
OCENA MOCNYCH I SŁABYCH STRON MIEJSCOWOŚCI ŚMIŁOWO.....	17
PLAN DZIAŁAŃ	18
WIZJA STANU DOCELOWEGO	27
KOSZT REALIZACJI ZADAŃ	28
HARMONOGRAM REALIZACJI	29
WDROŻENIE I MONITOROWANIE PLANU	30
PODSUMOWANIE.....	30

„...Twórzcie kulturę wsi, w której obok nowych wymiarów, jakie niosą czasy, pozostanie - jak u dobrego gospodarza – miejsce na rzeczy dawne, uświęcone tradycją, potwierdzone przez prawdę wieków...”

Jan Paweł II

WSTĘP

Plan Odnowy Miejscowości jest jednym z najważniejszych elementów odnowy wsi, jej rozwoju oraz poprawy warunków pracy i życia mieszkańców. Sporządzenie i uchwalenie takiego dokumentu stanowi niezbędny warunek przy aplikowaniu o środki finansowe w ramach „Programu Rozwoju Obszarów Wiejskich 2014-2020” działanie „Podstawowe usługi i odnowa wsi na obszarach wiejskich” jak również stanowić będzie wytyczne dla władz Gminy Więcbork przy opracowaniu kierunków rozwoju miejscowości Śmiłowo.

Celem działania „Podstawowe usługi i odnowa wsi na obszarach wiejskich” jest m.in. wspieranie lokalnego rozwoju na obszarach wiejskich.

Działanie wspiera rozwój infrastruktury wiejskiej oraz odnowę wsi, przyczyniając się tym samym do poprawy warunków życia i prowadzenia działalności gospodarczej.

W zakres działania wchodzi trzy odrębne poddziałania, w ramach których realizowany jest szereg różnych typów operacji.

1. Poddziałanie: Inwestycje związane z tworzeniem, ulepszaniem lub rozbudową wszystkich rodzajów małej infrastruktury, w tym inwestycje w energię odnawialną w oszczędzanie energii, obejmuje dwa typy operacji.
 - Gospodarka wodno - ściekowa.
 - Budowa lub modernizacja dróg lokalnych.

2. Poddziałanie: Badania i inwestycje związane z utrzymaniem, odbudową i poprawą stanu dziedzictwa kulturowego i przyrodniczego wsi, krajobrazu wiejskiego i miejsc o wysokiej wartości przyrodniczej, w tym dotyczące powiązanych aspektów społeczno-gospodarczych oraz środków w zakresie świadomości środowiskowej.
 - Ochrona zabytków i budownictwa tradycyjnego.

3. Poddziałanie: Inwestycje w tworzenie, ulepszanie lub rozwijanie podstawowych usług lokalnych dla ludności wiejskiej, w tym rekreacji i kultury oraz powiązanej infrastruktury obejmuje trzy typy operacji:

- Inwestycje w obiekty pełniące funkcje kulturalne.
- Kształtowanie przestrzeni publicznej.
- Inwestycje w targowiska lub obiekty budowlane przeznaczone na cele promocji lokalnych produktów.

WPROWADZENIE

Uwarunkowania Planu Odnowy Miejscowości polegają na tym, że ma on zdecentralizowany, lokalny charakter, obejmuje ograniczony teren jednej miejscowości (sołectwa) i przygotowany jest (przy udziale przedstawicieli gminy) z inicjatywy i przez mieszkańców miejscowości.

Specyfika planu polega na tym, że jest on ukierunkowany na zagadnienia cywilizacyjno-kulturowe, koncentruje się na prostych, lokalnych przedsięwzięciach, które prowadzić mają do poprawy standardu i jakości życia mieszkańców. Ma mniej pro-gospodarczy, a bardziej pro-społeczny i pro-kulturowy charakter. I dzięki temu może stanowić doskonałe uzupełnienie strategii rozwoju całej gminy, która zazwyczaj koncentruje się na zagadnieniach infrastrukturalnych i gospodarczych.

Celem planu jest podtrzymanie lub odtworzenie atrakcyjności wsi jako miejsca zamieszkania i zaplanowanie oraz przeprowadzenie tego w sposób dostępny, oczekiwany i popierany oraz wykonalny dla lokalnej społeczności. Jest to szczególnie ważne w dzisiejszej sytuacji, gdy miasta oferują konkurencyjną alternatywę zamieszkania, a rolnictwo traci swą atrakcyjność jako źródło utrzymania, co prowadzi m.in. do migracji młodych ludzi, szczególnie tych lepiej wykształconych ze wsi do miasta.

Korzyści wynikające z posiadania Planu Odnowy:

1. plan umożliwia efektywne gospodarowanie zasobami takimi, jak środowisko, ludzie, infrastruktura i środki finansowe.
2. zapisanie tego procesu w formie dokumentu umożliwia stałą ocenę postępów i korygowanie błędów przez wszystkich członków społeczności lokalnej.
3. dokument umożliwia zaangażowanie władz lokalnych oraz mieszkańców w planowanie swojej przyszłości. Uwzględnienie różnych opinii, pomysłów i koncepcji często wymaga consensusu. Osiągnięty na drodze otwartej dyskusji pozwala na wypracowanie strategii, z którą będzie identyfikowała się społeczność lokalna.

4. tworzenie Planu Odnowy sprzyja realistycznej ocenie mocnych i słabych stron miejscowości a przez to przyjrzenie się możliwościom oraz potencjalnym problemom, które mogą się pojawić w przyszłości. W ten sposób można uniknąć wielu trudności.

Przyjęty Plan Odnowy Miejscowości jest dokumentem, który może ulegać zmianom. Oznacza to, że może ulegać aktualizacji i dostosowaniom w zależności od istotnych uwarunkowań rozwoju oraz oceny skuteczności dokonywanej w trakcie ewaluacji, a więc zazwyczaj w okresach co najmniej czteroletnich (przynajmniej jeden raz w trakcie kadencji władz gminy).

Przed zakończeniem każdej kolejnej kadencji samorządu lokalnego przygotowane zostaje: Sprawozdanie i ocena realizacji Planu Odnowy Miejscowości – przedstawiane do wiadomości wszystkich mieszkańców miejscowości, członków Rady Sołeckiej oraz radnych Gminy.

Projekt wprowadzonych do Planu zadań powstał w oparciu o wytyczne środowiska lokalnego i konsultacji społecznych.

DIAGNOZA STANU ISTNIEJĄCEGO



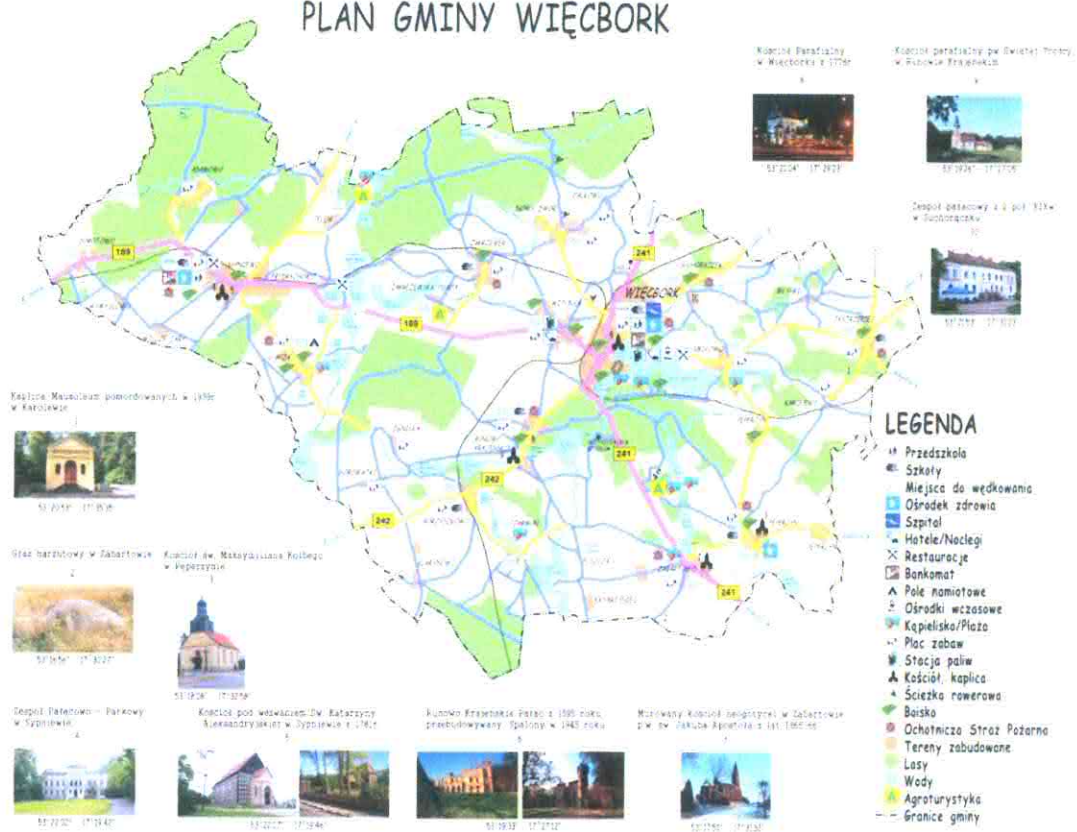
Pomost na Jeziorze Śmiłowskim.

HISTORIA MIEJSCOWOŚCI

Wieś Śmiłowo leży w odł. 3 km na wschód od Więcborka, przy szosie do Sośna. Pierwsza wzmianka pochodzi z 1405r. Wieś była własnością szlachecką i należała m.in. do Więcborskich, Zebrzydowskich i Potulickich. W XVIII i XIX wieku zdecydowaną większość mieszkańców stanowili ewangelicy, którzy posiadali tu swój Dom Modlitwy. W 1939 roku w okolicy Śmiłowa znajdowały się rubieże obronne wojsk polskich, których ślady zachowały się w terenie do dziś. Z dawnej zabudowy przetrwało kilka budynków z końca XIX w., jednak częściowo już przebudowanych i unowocześnionych. Niewątpliwymi atrakcjami Śmiłowa i okolic jest urozmaicona rzeźba terenu, zachęcająca do wędrówek pieszych i rowerowych oraz przylegające do wsi, od południa, jezioro z niewielkim kąpieliskiem. Wieś jest siedzibą sołectwa.

INFORMACJA O MIEJSCOWOŚCI

PLAN GMINY WIĘCIBORK



ŚMIŁOWO

GMINA - Więcibork

POWIAT – sępoleński

WOJEWÓDZTWO – Kujawsko-Pomorskie

LICZBA MIESZKAŃCÓW - 198

POWIERZCHNIA SOŁECTWA ŚMIŁOWO –
1 552,0 ha

SOŁTYS – Aniela Chomicz

DO ZADAŃ I KOMPETENCJI SOŁTYSA NALEŻY:

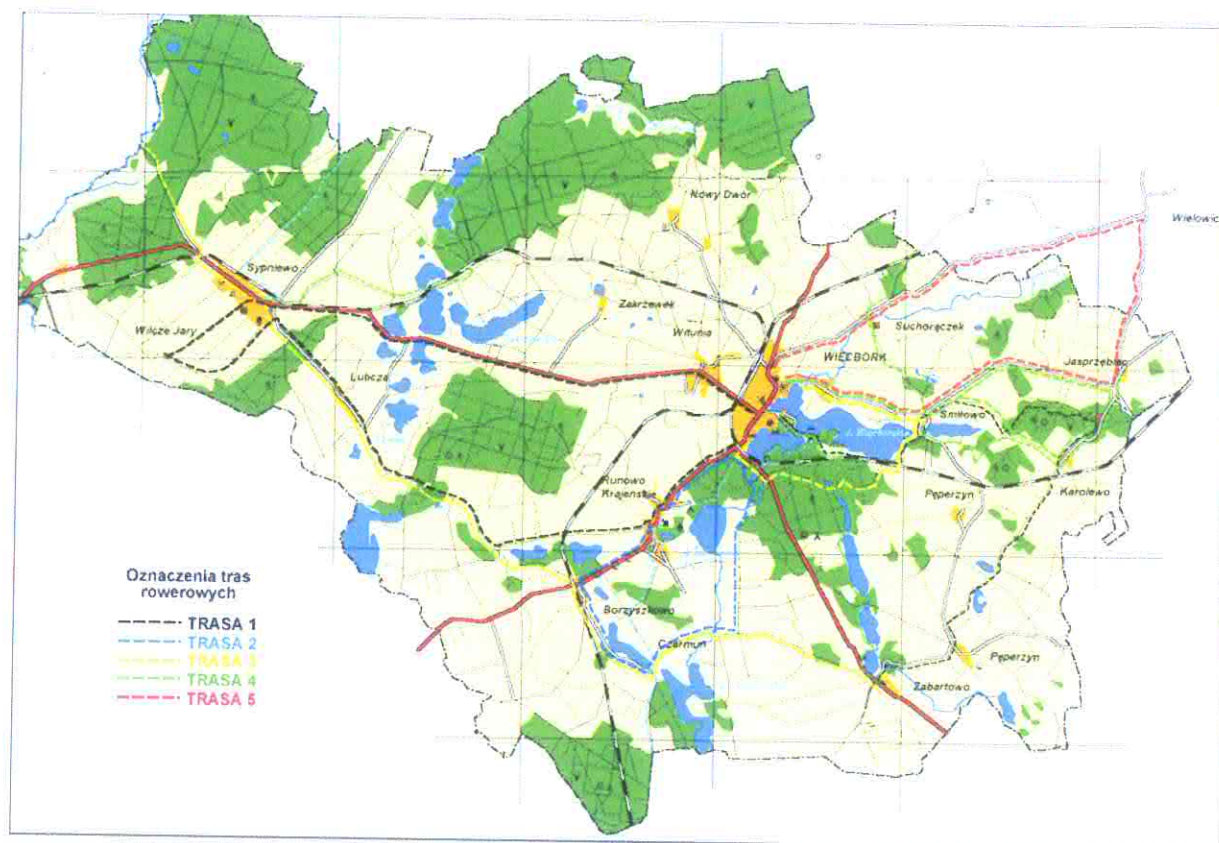
- zwoływanie Zebrań Wiejskich i posiedzeń Rady Sołeckiej,
- reprezentowanie mieszkańców Sołectwa na zewnątrz,
- uczestniczenie w naradach i szkoleniach Sołtysów, zwoływanych okresowo przez Burmistrza,
- inicjowanie aktywności mieszkańców Sołectwa służącej poprawie życia w Sołectwie,
- organizowanie i koordynowanie wspólnych prac na rzecz mieszkańców,
- współdziałanie z radnymi z terenu Sołectwa,
- prowadzenie zarządu, administracji i gospodarki mieniem komunalnym, akceptowanie dokumentów z tym związanych,
- potwierdzanie okoliczności, których przy załatwianiu spraw przez mieszkańców wymagają przepisy prawa,
- występowanie z wnioskami dotyczącymi potrzeb Sołectwa i jego mieszkańców oraz prowadzenie działalności interwencyjnej w tym zakresie,
- zapewnianie prawidłowej gospodarki środkami finansowymi Sołectwa,
- wykonywanie innych zadań z zakresu administracji publicznej powierzonych mu przepisami prawa.
- upowszechnianie wśród mieszkańców Sołectwa treści uchwał Rady Miejskiej i Zarządzeń Burmistrza, w szczególności zawierających przepisy prawa miejscowego, jak również komunikatów, obwieszczeń i innych informacji poprzez rozplakatowanie ich na tablicach ogłoszeń oraz informowanie w trakcie Zebrań i bieżących kontaktów z mieszkańcami.

RADA SOŁECKA
Marian Kasprowicz
Czachor Agnieszka
Winograd Monika
Bustan Bernadeta
Sikora Ewa

GŁÓWNE ZADANIA RADY SOŁECKIEJ

- opracowywanie i przedkładanie Zebraniu Wiejskiemu projektów uchwał w sprawach będących przedmiotem rozpatrywania przez Zebranie,
- opracowywanie i przedkładanie Zebraniu Wiejskiemu projektów planów pracy Sołectwa,
- inicjowanie działań społecznie użytecznych dla Sołectwa i jego mieszkańców,
- współdziałanie z organizacjami społecznymi działającymi w Sołectwie w celu wspólnej realizacji zadań,
- organizowanie wykonania uchwał Zebrania Wiejskiego,
- opiniowanie zasadności udziału samorządu mieszkańców w postępowaniu administracyjnym,
- wspomaganie działalności Sołtysa.

Przez teren sołectwa przebiegają trzy szlaki rowerowe – żółty (Trasa 3), czerwony (Trasa 5) i zielony (Trasa 4)



Trasa 4 Kierujemy się z Więciborka na północ i skręcamy na północny wschód w kierunku Jastrzębca. Jedziemy wygodną szosą do Śmiłowa, mając cały czas po prawej stronie Jezioro Więciborskie i wzgórza morenowe położone za nim. Mijamy wieś Śmiłowo i kierujemy się dalej, do Jastrzębca. Trafiamy do Jastrzębca i skręcamy na południe jadąc przez wieś, która niegdyś należała do królewskiej. Kierujemy się na Karolewo. Po przejechaniu około kilometra mijamy po prawej stronie kapliczkę. Jest ona świadectwem męczeństwa Krajan już w pierwszym dniu II Wojny Światowej. W dniach od 15 X do 15 XII 1939 roku istniał w Karolewie przejściowy obóz koncentracyjny dla ludności Krajny. Wśród pobliskich wzgórz, w żwirowni naziści rozstrzelali kilka tysięcy ludzi, zwłaszcza inteligencji, nauczycieli, lekarzy, księży, polityków i żołnierzy. Po ekshumacji w 1945 roku odkryto 1781 ciał mężczyzn, kobiet i dzieci, z czego tylko 7 udało się zidentyfikować. Symboliczny cmentarz ofiar wojny przypomina młodym pokoleniom o okrucieństwach, jakie nasz naród doznał w swojej historii. Zaraz za kapliczką znajduje się zakręt czarnego

Jeziora Więcborskiego. Miejsce to zasługuje jednak na uwagę ze względu na występowanie tu żurawi i czapli. W celu wyjechania na Łąki należy skręcić w pierwszą drogę w prawo, około 200 metrów na PGR Roztoki (na zakręcie drogi). Powrót proponuje zrobić tą samą trasą do drogi, z której skręciliśmy, gdyż zawiedzie nas ona dalej na wzniesienie Wysokiej Krajeńskiej. Wspinamy się na nie i z jego szczytu możemy prześledzić naszą trasę i okolice. Zjeżdżamy do torów kolejowych i tu możemy dostać się do Suchorączka, następnego etapu w dwojaki sposób: albo skręcamy przed torami w lewo, dojeżdżamy 2 km do asfaltu i skręcamy w prawo w stronę Więcborka, albo też jedziemy do naszego następnego punktu, prowadzeni znakami zielonymi szlaku pieszego. W Suchorączku na uwagę zasługuje pałacyk położony z lewej strony naszej drogi (w miejscu, gdzie zielony szlak opuszcza szosę). Pałac w Suchorączku -pierwsze wiadomości o jego powstaniu pochodzą z 1288 r. Z dawna istniała w tym miejscu osada z drewnianym grodem warownym. Kryzysy nie oszczędziły Suchorączka. W XVII wieku pozostało 3 kmieci na okolicznej ziemi. Świetność osada odzyskuje podczas zaboru pruskiego, kiedy to rezydencja przeszła w ręce rodziny Nehringów, a potem Kunkelów. W 1853 pobudowany zostaje obecny pałac wraz z urządzeniem parku krajobrazowego. Obecnie mieści się w nim Ośrodek Pomocy Społecznej. Z Suchorączka jedziemy na południowy zachód do Więcborka i po około 3 km kończymy wycieczkę w Więcborku.

ANALIZA ZASOBÓW MIEJSCOWOŚCI ŚMIŁOWO

Zasoby – to wszelkie elementy materialne i niematerialne wsi i otaczającego ją obszaru, które mogą być wykorzystane obecnie bądź w przyszłości w budowaniu bądź realizacji publicznych bądź prywatnych przedsięwzięć odnowy wsi.

W analizie zasobów brano pod uwagę następujące rodzaje zasobów:

środowisko przyrodnicze, środowisko kulturowe, dziedzictwo religijne i historyczne, obiekty i tereny, gospodarka, rolnictwo, sąsiedzi i przyjezdni, instytucje, ludzie, organizacje społeczne.

Plan Odnowy Miejscowości Śmiłowo

Rodzaj zasobu	Brak	Jest o znaczeniu małym	Jest o znaczeniu średnim	Jest o znaczeniu dużym
Środowisko przyrodnicze				
- walory krajobrazu				X
- walory klimatu (mikroklimat, wiatr, nasłonecznienie)			X	
- walory szaty roślinnej (np. runo leśne)			X	
- cenne przyrodniczo obszary lub obiekty			X	
- świat zwierzęcy (ostoje, siedliska)			X	
- osobliwości przyrodnicze			X	
- wody powierzchniowe (jeziora, rzeki, stawy)				X
- podłoże, warunki hydrogeologiczne			X	
- gleby, kopaliny			X	
Środowisko kulturowe				
- walory architektury wiejskiej i osobliwości kulturowe		X		
- walory zagospodarowania przestrzennego			X	
- zabytki		X		
- zespoły artystyczne	X			
Dziedzictwo religijne i historyczne				
- miejsca, osoby i przedmioty kultu	X			
- święta, odpusty, pielgrzymki		X		
- tradycje, obrzędy, gwara		X		
- legendy, podania i fakty historyczne		X		
- ważne postacie historyczne		X		
- specyficzne nazwy	X			
Obiekty i tereny				
- działki pod zabudowę mieszkaniową		X		
- działki pod domy letniskowe	X			
- działki pod zakłady usługowe i przemysł	X			
- pustostany mieszkaniowe, magazynowe i po przemysłowe	X			
- tradycyjne obiekty gospodarskie wsi (kuźnie, młyny)		X		
- place i miejsca publicznych spotkań				X
- miejsca sportu i rekreacji				X

Plan Odnowy Miejscowości Śmiłowo

Gospodarka, rolnictwo				
- specyficzne produkty (hodowle, uprawy polowe)		X		
- znane firmy produkcyjne i zakłady usługowe		X		
- możliwe do wykorzystania odpady poprodukcyjne	X			
Sąsiedzi i przyjezdni				
- korzystne, atrakcyjne sąsiedztwo (duże miasto, arteria komunikacyjna, atrakcja turystyczna)				X
- ruch tranzytowy			X	
- przyjezdni stali i sezonowi			X	
Instytucje				
- placówki opieki społecznej	X			
- szkoły	X			
- Dom kultury	X			
Ludzie, organizacje społeczne				
- OSP	X			
- Koło Gospodyń Wiejskich				X
- Stowarzyszenia	X			

OCENA MOCNYCH I SŁABYCH STRON MIEJSCOWOŚCI ŚMIŁOWO

Analiza SWOT

<p>Silne strony</p> <p>Wysokie walory krajobrazu, lasy, teren pagórkowaty, piękne widoki, gospodarstwa rolne podatne na restrukturyzację, świetlica wiejska, miejsca rekreacji i sportu: plac zabaw, jezioro z zagospodarowanym nabrzeżem (pomost, boisko do siatkówki), niski poziom zanieczyszczenia powietrza, Krajeński Park Krajobrazowy.</p>	<p>Słabe strony</p> <p>Brak na terenie sołectwa zabytków o większej wartości historycznej, bardzo zły stan nawierzchni dróg, brak gospodarstw agroturystycznych, brak zajęć w świetlicy wiejskiej, brak kanalizacji, zbyt mała ilość przybywających turystów, słabo wyposażona świetlica wiejska, świetlica wiejska wymagająca remontu, brak parkingu przy jeziorze, brak sieci wodociągowych w niektórych miejscach (gospodarstwa rolne), bobry niszczące uprawy i drzewa, bezrobocie, brak miejsc pracy poza rolnictwem, słabo zintegrowani mieszkańcy.</p>
<p>Szanse</p> <p>możliwość uzyskania środków finansowych, w tym z UE, możliwość rozwijania agroturystyki z wykorzystaniem potencjału jeziora, kompleksowy rozwój sieci usług, zagospodarowanie walorów krajobrazowych, stworzenie silnego produktu turystycznego, unowocześnianie infrastruktury sołectwa; wzrost wydatków na turystykę spowodowany poprawą dobrobytu społeczeństwa, dostęp do Internetu.</p>	<p>Zagrożenia</p> <p>Rosnący poziom bezrobocia, migracja ludzi młodych do większych aglomeracji lub za granice w poszukiwaniu pracy, starzenie się społeczeństwa, postępująca indywidualizacja życia społecznego, brak świadomości społeczeństwa w zakresie korzyści wynikających z konieczności stałej edukacji; brak ożywienia gospodarczego skutkującego nowymi miejscami pracy i rozwojem lokalnym, wzrost świadczeniobiorców korzystających z usług Gminnego Ośrodka Pomocy Społecznej; zagrożenie suszą, złe ceny za produkty rolne, zwiększająca się liczba dzikich zwierząt, które powodują zniszczenia.</p>

Plan Odnowy Miejscowości Śmitowo

PLAN DZIAŁAŃ

1. Co nas wyróżnia	ANALIZA	DIAGNOZA	PLAN	PROGRAM	Wnioski do Instytucji zewnętrznej
	Co jest?	Jak jest?	Jak ma być?	Projekt	
	– Ziemia Krajeńska	Brak produktu Turystycznego.	Stworzenie produktu turystycznego	„Budowanie partnerstwa na rzecz produktu turystycznego.”	POLSKI ŁĄD Zarząd Dróg
	– Lasy	Drogi o bardzo zły nawierzchni.	Dobrej jakości drogi (asfaltowe, z kostki betonowej, utwardzone gruzem).		
	– Krajobrazy	Świetlica wiejska z niewykorzystanymi pomieszczeniami.	Zagospodarowane pomieszczenia świetlicy wiejskiej, kółka zainteresowań, zajęcia dla dzieci i młodzieży w świetlicy, festyny i zabawy dla dorosłych.	„Budowa nowych dróg, przebudowa, zmiana nawierzchni i remont istniejących.”	Urząd Marszałkowski Stowarzyszenia Fundacje
	– Krajeński Park Krajobrazowy	Brak wody w niektórych gospodarstwach rolnych.		„Organizacja zajęć w świetlicach wiejskich.”	Programy i Fundusze UE W TYM PROW 2014-2020
	– środowisko naturalne nie jest zanieczyszczone	Świetlica wiejska wymagająca remontu (brak c.o.).	Instalacja c.o. w świetlicy wiejskiej.	„Budowa sieci wodociągowej lub dofinansowania na budowę studni głębinowych”.	Inicjatywa społeczna Fundacja Wspomagania Wsi
	– jeziora	Brak parkingu przy jeziorze.	Dobrze wyposażona świetlica wiejska.	„Budowa parkingu przy jeziorze w Śmitowie.”	Fundacja im. M. Rataja
	– kąpielisko z zagospodarowanym nabrzeżem	Slabo wyposażona świetlica wiejska.	Ścieżki rowerowe.	„Doposażenie świetlicy wiejskiej.”	Fundacje wspierające dziedzictwo kulturowe
	– Wodociąg	Brak kanalizacji.	Kanalizacja.	„Zmiana sposobu użytkowania budynku	
	– Świetlica wiejska	Brak ścieżek rowerowych.	Boisko.		
	– Plac zabaw				

Plan Odnowy Miejscowości Śmitowo

	Brak boiska		gospodarczego na kotłownie wraz z budową instalacji c.o.” „Budowa siłowni zewnętrznej oraz doposażenie nabrzeża jeziora w miejscowości Śmitowo.” „Budowa sieci kanalizacji sanitarnej” „Budowa ścieżki rowerowej z Jastrzębca i Suchorążca do plaży w Śmitowie” „Budowa boiska sportowego”	UM Więborok Zarząd Dróg Urząd Marszałkowski Konservator zabytków Fundacje Sponsorzy
--	-------------	--	--	--

Plan Odnowy Miejscowości Śmitowo

<p>2. Funkcje jaką pełni wieś</p>	<ul style="list-style-type: none"> - rolniczo - mieszkaniowa 	<p>Przewaga rolnictwa. Brak gospodarstw agroturystycznych.</p>	<p>Dywersyfikacja i tworzenie alternatywnych źródeł dochodu. Wzrost ilości gospodarstw agroturystycznych - ożywienie gospodarcze skutkujące powstawaniem nowych miejsc pracy i rozwojem lokalnym.</p>	<p>„Tu mieszkamy tu pracujemy.” Tworzenie warunków dla powstawania gospodarstw agroturystycznych, oraz nowych miejsc pracy.</p>	<p>ARIMR ODR Fundusze Granty</p>
<p>3. Kim są mieszkańcy</p>	<ul style="list-style-type: none"> - rolnicy - młodzież - emeryci - renciści - bezrobotni - przedsiębiorcy 	<p>Ludność średnio wykształcona. Osoby dotknięte bezrobociem . Społeczność słabo zintegrowana.</p>	<p>Podwyższanie kwalifikacji przez społeczność. Reorientacja zawodowa. Wzrost zaangażowania mieszkańców wobec nowych wyzwań.</p>	<p>„Jak nas widza tak nas piszą.” Organizowanie przez mieszkańców spotkań w celu wymiany doświadczeń. Organizowanie wg potrzeb szkoleń podnoszących wiedzę.</p>	<p>ARIMR ODR PUP Sępólno Krajeńskie inne</p>

Plan Odnowy Miejscowości Śmitowo

<p>4. Z czego się utrzymują</p>	<ul style="list-style-type: none"> - praca na roli - działalność gospodarcza - emerytury i renty - inne dochody 	<p>Słabo rozwinięta dziedzina usług.</p> <p>Problemy dostosowania gospodarstw rolnych do norm UE.</p>	<p>Restrukturyzacja gospodarstw rolnych.</p> <p>Rozwój sfery usług.</p> <p>Powstawanie gospodarstw agroturystycznych.</p>	<p>„Usługi szansą na dochód.”</p> <p>Tworzenie nowych miejsc pracy w turystyce, rzemiośle, usługach.</p> <p>„ Restrukturyzacja gospodarstw rolnych.”</p> <p>Działania na rzecz unowocześnienia gospodarstw rolnych.</p>	<p>ARIMR</p> <p>Fundacja Wspomagania Wsi</p> <p>PUP Sępólno Kr.</p> <p>ODR</p>
<p>5. Jak jest zorganizowana</p>	<ul style="list-style-type: none"> - Rada Sołecka - Koło Gospodyń Wiejskich 	<p>Duża aktywność społeczna.</p> <p>Brak zróżnicowanych form działalności.</p>	<p>Zwiększona aktywność społeczna na rzecz wspólnego działania.</p> <p>Zorganizowana aktywność społeczna .</p>	<p>„Organizujemy się dla dobra Śmitowa.”</p> <p>Organizowanie imprez integracyjnych</p> <p>Stworzenie grupy działania</p>	<p>Fundacje</p> <p>Fundusze</p> <p>UM Więcbork</p>

Plan Odnowy Miejscowości Śmitowo

<p>6. Propozycja dla młodzieży i dzieci</p>	<ul style="list-style-type: none"> - świetlica wiejska - plac zabaw dla dzieci - plaża (pomost, boisko do siatkówki) 	<p>Brak zajęć dla młodzieży. Brak parkingu przy jeziorze.</p>	<p>Zagospodarowane niewykorzystanych pomieszczeń, zajęcia w świetlicy.</p>	<p>„Organizacja zajęć w świetlicach wiejskich.”</p>	<p>Programy UE Polska Fundacja Dzieci i Młodzieży Fundacja Wspomagania Wsi UM Więcbork Fundacja Wspomagania Wsi Urząd Marszałkowski Granty Programy UE</p>
<p>7. Jak rozwiązywane są problemy</p>	<ul style="list-style-type: none"> - zebrania wiejskie - spotkania z Radnymi - spotkania z Burmistrzem 	<p>Spotkania z Radnymi oraz z Burmistrzem nie zawsze przynoszą pożądane efekty</p>	<p>Dobra współpraca z samorządem. Dobra współpraca z sąsiednimi sołectwami. Większy przepływ Informacji.</p>	<p>„Integracja społeczna.” Organizowanie spotkań informacyjnych. Zawiązanie Grupy Działania.</p>	<p>Rada Sołecka UM Więcbork</p>

Plan Odnowy Miejscowości Śmitowo

8. Obyczaje i tradycje	– organizacja cyklicznych festynów dla mieszkańców miejscowości (Dzień Dziecka, Dzień Matki, Dożynki)	Prawidłowa organizacja imprezy.	Utrzymywać tradycję zwiększając jej prestiż.	„Reaktywacja tradycji.” Podtrzymywanie swojej tożsamości kulturowej.	Fundacja im. S. Batorego UM Więcbork Fundacja Wspomagani Wsi Środki UE	

Plan Odnowy Miejscowości Śmitowo

9. Jak wygląda wieś	<ul style="list-style-type: none">- zabudowa zwarta w centrum wsi i rozproszona- plac zabaw w centrum wsi- wyposażona plaża	Teren pagórkowaty. Piękne widoki. Bardzo zła nawierzchnia dróg gruntowych i asfaltowych. Brak parkingu przy jeziorze.	Turystyka pejzażowa. Poprawiona nawierzchnia dróg.	„Wieś piękna i czysta.” „Budowa nowych dróg, przebudowa, zmiana nawierzchni i remont istniejących.” „Budowa parkingu przy jeziorze w Śmitowie.”	Rada Sołecka UM Więcbork Fundacja Wspomagania Wsi Granty Stowarzyszenia Środki UE Mieszkańcy
----------------------------	---	--	---	---	--

Plan Odnowy Miejscowości Śmitowo

<p>10. Jakie są mieszkania i obejścia</p>	<p>– zabudowa niejednorodna</p>	<p>Murowane jednorodzinne Poprawna infrastruktura obejmująca (ploty, ogrody ..)</p>	<p>- poprawny wygląd elewacji, obejmując (ploty ogrody..)</p>	<p>Konkurs „Na najładniejsze obejście”.</p>	<p>Fundacja Wspomagania Wsi Rada Sołecka Mieszkańcy UM Więcbork</p>
<p>11. Jaki jest stan otoczenia i środowiska</p>	<p>– lasy – piękne widoki – jeziora, rzeki</p>	<p>Zadbany las. Czyste jeziora</p>	<p>Przydomowe oczyszczalnie ścieków przy budynkach mieszkalnych i/lub budowa kanalizacji sanitarnej.</p>	<p>„Przyjaźni środowisku naturalnemu.”</p>	<p>Fundacje Ochrona Środowiska UM Więcbork Środki UE</p>

Plan Odnowy Miejscowości Smitowo

12. Jakie jest rolnictwo	- 100% indywidualne	Przewaga gleb średnich	Dostosowane do norm UE	„Nowoczesne gospodarstwo rolne.” Szkolenia w zakresie norm UE.	ODR ARIMR
13. Komunikacja	- PKS	Nie zadowalające połączenia komunikacyjne	Lepsza komunikacja i jakość świadczonych usług	„Klient nasz Pan.”	

Plan Odnowy Miejscowości Śmitowo

WIZJA STANU DOCELOWEGO

Jaka ma być nasza wieś za 10 lat?

Co ma ją wyróżniać?	Estetyka i nieskażone środowisko naturalne;
Jakie ma pełnić funkcje?	Rolnicze, usługowe; agroturystyczne;
Kim mają być mieszkańcy?	Aktywni, zaangażowani, w pełni identyfikujący się ze wsią, poszerzający wiedzę
Co ma dać utrzymanie?	Rolnictwo; Agroturystyka; inne usługi;
W jaki sposób ma być zorganizowana wieś i mieszkańcy?	Stowarzyszenia, Grupy Działania;
W jaki sposób mają być rozwiązywane problemy?	Dyskusje i Działania;
Jak ma wyglądać nasza wieś?	Estetyczna, Wykorzystany potencjał krajobrazu;
Jakie obyczaje i tradycje mają być u nas pielęgnowane i rozwijane?	Ludowe, sportowe;
Jak mają wyglądać mieszkania i obejścia?	Estetycznie;
Jaki ma być stan otoczenia i środowiska?	Zachowanie równowagi ekologicznej;
Jakie ma być rolnictwo?	Dochodowe i zmodernizowane;

Plan Odnowy Miejscowości Śmiłowo

Jakie mają być powiązania komunikacyjne?	Zadawalające dla potrzeb mieszkańców i turystów;
Co zaproponujemy dzieciom i młodzieży?	Plac zabaw dla najmłodszych; Profesjonalne zajęcia świetlicowe; wyposażona plaża z parkingiem.

Plan Odnowy Miejscowości Śmiłowo

KOSZT REALIZACJI ZADAŃ

RODZAJ ZADANIA	ŁACZNY KOSZT
BUDOWA SIECI WODOCIAGOWYCH LUB DOFINANSOWANIA DO BUDOWY STUDNI GŁĘBINOWYCH	500 000,00
ORGANIZACJA ZAJĘĆ W ŚWIETLICACH WIEJSKICH	30 000,00
BUDOWA PARKINGU PRZY JEZIORZE W ŚMIŁOWIE	20 000,00
DOPOSAŻENIE ŚWIETLICY WIEJSKIEJ	15 000,00
BUDOWA NOWYCH DRÓG, PRZEBUDOWA, ZMIANA NAWIERZCHNI I REMONT ISTNIEJJACYCH	1 000 000,00
ZMIANA SPOSOBU UŻYTKOWANIA BUDYNKU GOSPODARCZEGO NA KOTŁOWNIE WRAZ Z BUDOWĄ INSTALACJI C.O.	50 000,00
BUDOWA SIŁOWNI ZEWNĘTRZNEJ ORAZ DOPOSAŻENIE NABRZEŻA JEZIORA W MIEJSCOWOŚCI ŚMIŁOWO.	150 000,00
BUDOWA SIECI KANALIZACJI SANITARNEJ	1 000 000,00
BUDOWA BOISKA SPORTOWEGO	1 500 000,00
BUDOWA ŚCIEŻKI ROWEROWEJ Z JASTRZĘBCA I SUCHORĄCZKA DO PLAŻY MIEJSKIEJ W ŚMIŁOWIE	3 000 000,00

Plan Odnowy Miejscowości Śmitowo

HARMONOGRAM REALIZACJI

RODZAJ ZADANIA	2016	2017	2018	2019	2020	2021	2022
BUDOWA SIECI WODOCIĄGOWYCH LUB DOFINANSOWANIA DO BUDOWY STUDNI GŁĘBINOWYCH							
ORGANIZACJA ZAJĘĆ W ŚWIETLICACH WIEJSKICH							
BUDOWA PARKINGU PRZY JEZIORZE W ŚMIŁOWIE							
DOPOSAŻENIE ŚWIETLICY WIEJSKIEJ							
BUDOWA NOWYCH DRÓG, PRZEBUDOWA, ZMIANA NAWIERZCHNI I REMONT ISTNIEJĄCYCH							
ZMIANA SPOSOBU UŻYTKOWANIA BUDYNKU GOSPODARCZEGO NA KOTŁOWNIE WRAZ Z BUDOWĄ INSTALACJI C.O.							
BUDOWA SIŁOWNI ZEWNĘTRZNEJ ORAZ DOPOSAŻENIE NABRZEŻA JEZIORA W MIEJSCOWOŚCI ŚMIŁOWO.							

Plan Odnowy Miejscowości Śmiłowo

BUDOWA SIECI KANALIZACJI SANITARNEJ							
BUDOWA BOISKA SPORTOWEGO							
BUDOWA ŚCIEŻKI ROWEROWEJ Z JASTRZĘBCA I SUCHORĄCZKA DO PLAŻY MIEJSKIEJ W ŚMIŁOWIE							

WDROŻENIE I MONITOROWANIE PLANU

Wdrożenie Planu Odnowy Miejscowości rozpocznie się poprzez wprowadzenie go w życie uchwałą Rady Miejskiej w Więcborku. Wdrożenie Planu zaleca się Burmistrzowi Gminy Więcbork, Radzie Sołectkiej miejscowości Śmiłowo oraz Sołtysowi wsi Śmiłowo.

Monitorowanie każdego przedsięwzięcia - czyli dbanie o prawidłowy jego przebieg przez cały czas jego trwania polega na systematycznym zbieraniu, zestawianiu i ocenie informacji rzeczowych i finansowych w postaci ustalonych wskaźników, które opisują jego postęp i efekty.

W monitorowaniu biorą udział wszystkie podmioty oraz komórki organizacyjne Urzędu Miejskiego w Więcborku zaangażowane we wdrażanie Planu Odnowy Miejscowości Śmiłowo. Oceną wdrażania Planu zajmie się Rada Sołectka.

PODSUMOWANIE

Opracowany Plan Odnowy Miejscowości zakłada w przeciągu 7 najbliższych lat realizację kilku zadań. Istotą tych zadań jest pobudzenie aktywności środowisk lokalnych oraz

Plan Odnowy Miejscowości Śmitowo

stymulowanie współpracy na rzecz rozwoju i promocji wartości związanych z miejscową specyfiką społeczną i kulturową.

Zakładane cele Planu przewidują wzrost znaczenia wsi jako lokalnego ośrodka rozwoju kultury, edukacji, sportu i rekreacji.

Realizacja Planu Odnowy Miejscowości ma także służyć integracji społeczności lokalnej, większemu zaangażowaniu w sprawy wsi, zagospodarowaniu wolnego czasu dzieci i młodzieży oraz rozwojowi organizacji społecznych.


Przewodnicząca
Rady Miejskiej w Wierzborku
mgr Anna Łaska

UZASADNIENIE

Plan Odnowy Miejscowości jest jednym z najważniejszych elementów odnowy wsi, jej rozwoju oraz poprawy warunków i życia mieszkańców. Sporządzenie i uchwalenie takiego dokumentu stanowi niezbędny warunek przy aplikowaniu o środki zewnętrzne.

Przewodnicząca
Rady Miejskiej w Wiechorku

mgr Anna Łaska