

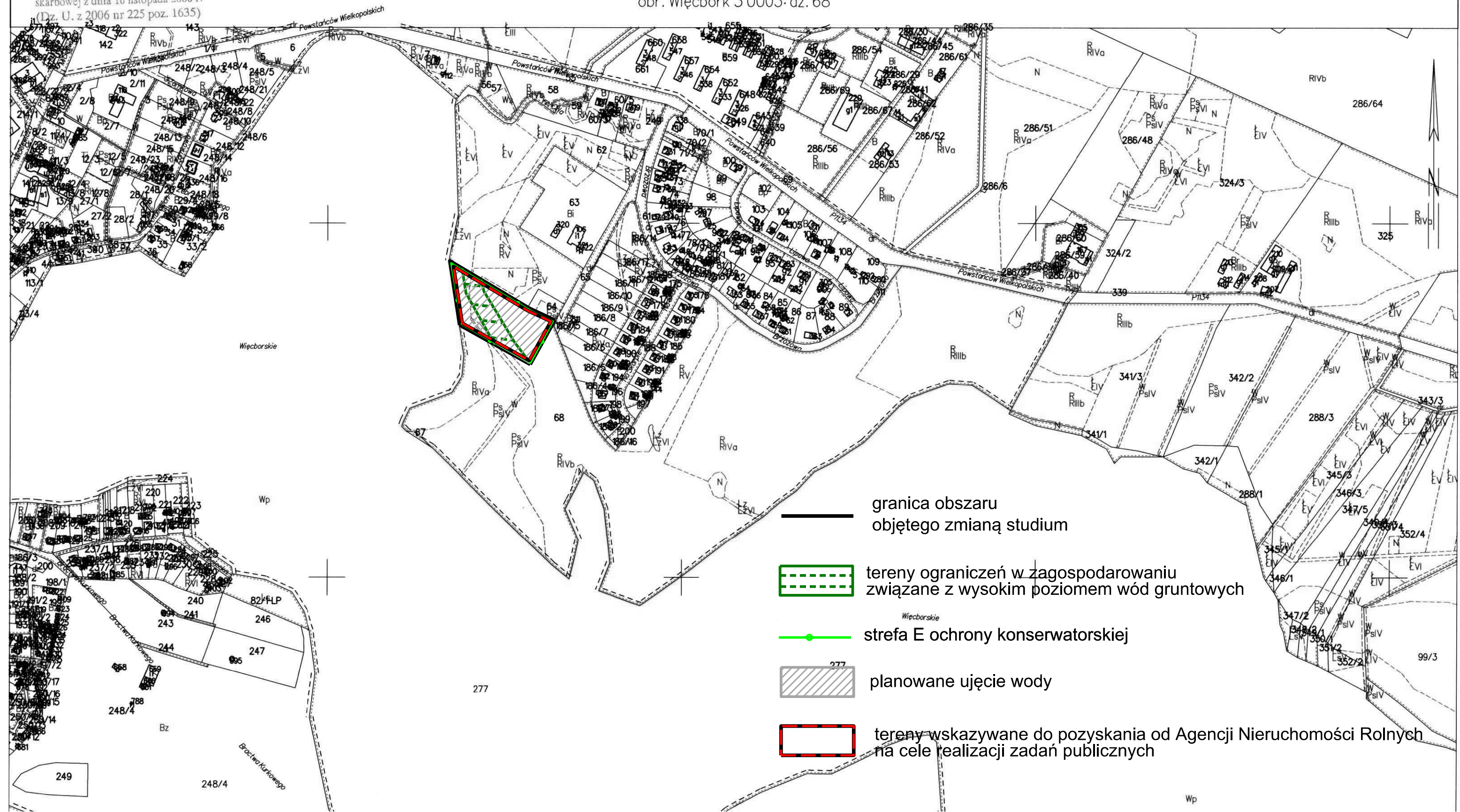
# ZMIANA STUDIUM UWARUNKOWAŃ I KIERUNKÓW ZAGOSPODAROWANIA PRZESTRZENNEGO GMINY I MIASTA WIĘCBORK SKALA 1 : 5 000






ZALĄCZNIK NR 2b  
DO UCHWAŁY NR .....  
RADY MIEJSKIEJ W WIĘCBORKU  
Z DNIA .....

Województwo: kujawsko-pomorskie  
Powiat: sępoleński  
Jednostka ewidencyjna: 041304\_4, Więcbork - M  
Obręb: 0003, Więcbork 3

STAROSTWO POWIATOWE  
w Sępólnie Krajeńskiej  
ul. Krasińskiego 11  
89-400 Sępólna Krajeńska  
GN. GG.42.123.2021  
Zwolnione z uiszczenia opłaty  
skarbowej art. 3 ustawy o opłacie  
skarbowej z dnia 16 listopada 2006 r.  
(Dz. U. z 2006 nr 225 poz. 1635)

## MAPA EWIDENCJI GRUNTÓW SKALA 1:5000 obr. Więcbork 3 0003: dz. 68



-  granica obszaru objętego zmianą studium
-  tereny ograniczeń w zagospodarowaniu związane z wysokim poziomem wód gruntowych
-  strefa E ochrony konserwatorskiej
-  planowane ujęcie wody
-  tereny wskazywane do pozyskania od Agencji Nieruchomości Rolnych na cele realizacji zadań publicznych