

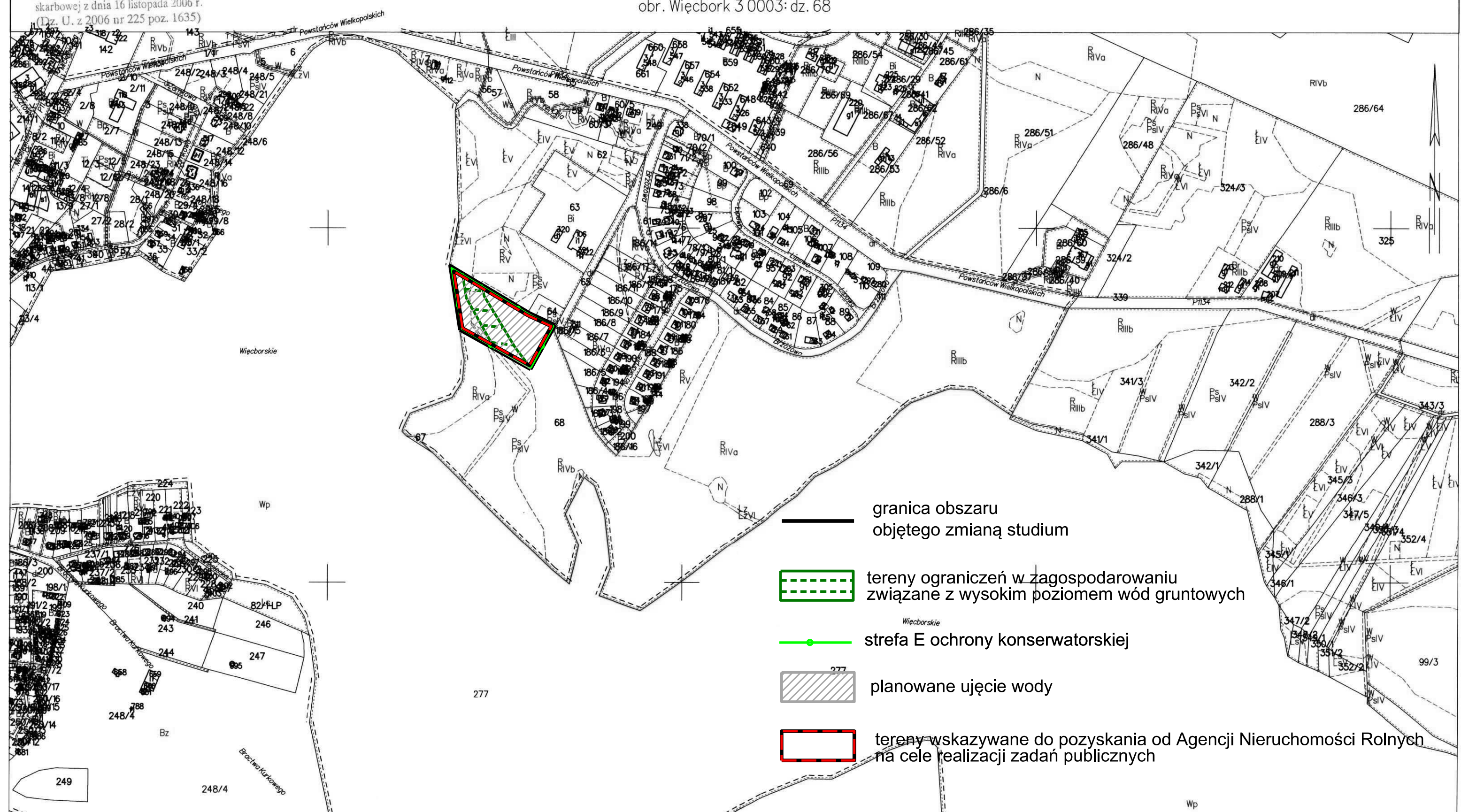
ZMIANA STUDIUM UWARUNKOWAŃ I KIERUNKÓW
ZAGOSPODAROWANIA PRZESTRZENNEGO GMINY I MIASTA WIĘCBORK
SKALA 1 : 5 000






ZALĄCZNIK NR 2b
DO UCHWAŁY NR
RADY MIEJSKIEJ W WIĘCBORKU
Z DNIA

STAROSTWO POWIATOWE
w Sępólnie Krajeńskiej
ul. Krasińskiego 11
89-400 Sępólna Krajeńska
GN. GG.42.123.2021
Zwolnione z uiszczenia opłaty
skarbowej art. 3 ustawy o opłacie
skarbowej z dnia 16 listopada 2006 r.
(Dz. U. z 2006 nr 225 poz. 1635)

Województwo: kujawsko-pomorskie
Powiat: sępoleński
Jednostka ewidencyjna: 041304_4, Więcbork - M
Obręb: 0003, Więcbork 3

MAPA EWIDENCJI GRUNTÓW
SKALA 1:5000
obr. Więcbork 3 0003: dz. 68



-  granica obszaru objętego zmianą studium
-  tereny ograniczeń w zagospodarowaniu związane z wysokim poziomem wód gruntowych
-  strefa E ochrony konserwatorskiej
-  planowane ujęcie wody
-  tereny wskazywane do pozyskania od Agencji Nieruchomości Rolnych na cele realizacji zadań publicznych