

MAPA DO CELÓW PROJEKTOWYCH

Numer kancelaryjny zgłoszenia: GN.6640.57.2014
 Jednostka ewidencyjna: Więcbork 041304_4, 041304_5
 Obręb ewidencyjny: Smitowo 0015, Więcbork 4 0004
 Skala mapy 1:500
 Działka nr 277, 407/5
 Arkusz mapy 344.314.142.3
 Geodezyjny ukł. współrzędnych: 1965 strefa 3, Kronsztadt86
 Data opracowania mapy 16.07.2014 r.
 Oznaczenie granic obszaru, który był przedmiotem aktualizacji



STAROSTA SĘPOLEŃSKI
 ul. Kościuszki 11
 89-400 Sępólno Krajeńskie

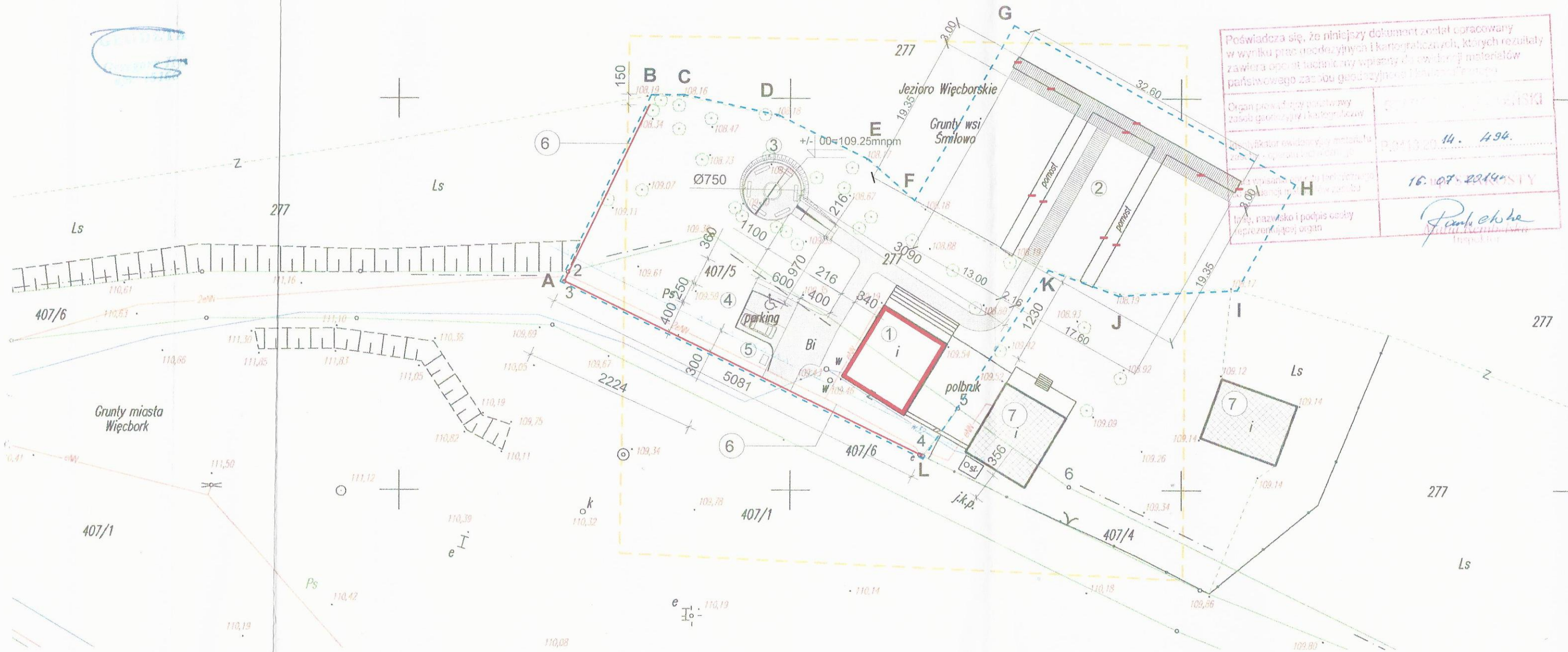
ZAŁĄCZNIK DO DECYZJI
 ZNAK AB.6740.173.2014
 Z DNIA 05.08.2014 r.

Z up. STAROSTY

mgr inż. Tomasz Bondarczyk
 Dyrektor Wydziału
 Architektury, Budownictwa i Rozwoju

Nie wyklucza się istnienia w terenie również urządzeń podziemnych
 ustalonych a nie zgłoszonych do inwestycji geodezyjnej.

Wykonalenie niniejszej mapy nie było poprzedzone ustaleniami dotyczącymi
 ewentualnych służebności granicznych obciążających grunty położone
 w granicach projektowanej inwestycji budowlanej.



Poświadczam, że niniejszy dokument został opracowany
 w wyniku prac geodezyjnych i kartograficznych, których rezultaty
 zawiera opłaty terytorialne wpisane do ewidencji materiałów
 państwowego zasobu geodezyjnego i kartograficznego









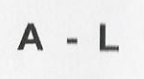
Organ prowadzący państwowy zasób geodezyjny i kartograficzny	69-400 Sępólno Krajeńskie
Inspektor ewidencyjny materiału kartograficznego	P. Bondarczyk 14. 4. 94.
Data i czas wykonania mapy	16.07.2014 r. STY
Podpis, razwisko i podpis osoby opracowującej organ	<i>P. Bondarczyk</i> Inspektor

BUDOWA POMOSTU I REMONT
HANGARU SŁUŻĄCEGO WĘDKARSTWU

INWESTOR: GMINA WIĘCBORK

DZ.NR 277,407/15

OZNACZENIA

	Budynki	objęte opracowaniem
	Budynki	poza opracowaniem
	chodniki i place	proj.
	pomost	proj.
	pomost	rozbiórka
	przyłącze wody	istn.
	przyłącze kablowe NN	istn.
	nieprzekraczalna linia zabudowy	
	linia rozgraniczająca teren inwestycji	



LEGENDA

①	Hangar służący wędkarstwu	remont
②	pomost	proj.
③	Miejsca pod ognisko + ławki	proj.
④	Miejsca postojowe	proj. utwardzenie
⑤	Oslona śmietnikowa	proj.
⑥	Ogrodzenie panelowe na cokole z bramą	proj.
⑦	Hangar na kajaki	istn.

A - L Granica opracowania

1 - 7 Granica działek

Oświadczamy, że projekt budowlany opracowano na bazie mapy sytuacyjno - wysokościowej, która jest zgodna z oryginałem przyjętym do zasobu Powiatowego Ośrodka Dokumentacji Geodezyjnej i Kartograficznej w Sępólnie Kraj., pod numerem: P.0413.2014.494

	PROJBUD	Nr rysunku	
	sp. z o.o.		
FUNKCJA	IMIĘ I NAZWISKO	DATA	PODPIS
projektant	mgr inż. Bogdan Rydzkowski upr. bud. i proj. nr 7210/242/82 w spec. wodno – melioracyjnej	25.07. 2014	
projektant	inż. Andrzej Mikicki upr. arch. w zakresie ograniczonym upr. konstr. bez ograniczeń nr NB-7210/42/81, 136/83, 72/89	25.07. 2014	